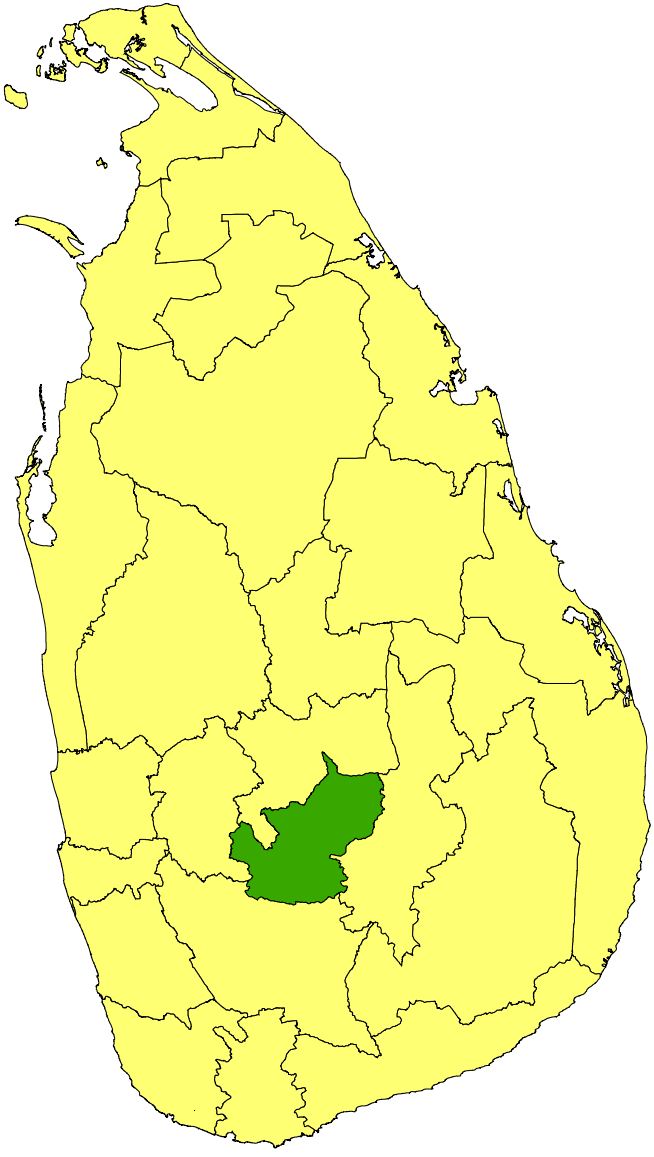





සංඛ්‍යාන අත්පොත - 2017
නුවරඑළිය දිස්ත්‍රික්කය



Statistical Hand Book - 2017
Nuwaraeliya District





සංඛ්‍යාන අත්පොත - 2017
Statistical Hand Book - 2017

නුවරඑළිය දිස්ත්‍රික්කය
Nuwaraeliya District

ISBN -978-955-702-032-7

සංඛ්‍යාලේඛන අංශය, දිස්ත්‍රික් ලේකම් කාර්යාලය, නුවරඑළිය
Statistis Division, District Secretariat Nuwaraeliya

දුරකථනය Telephone – 052-2222584
ඊ මේල් E-mail – nuwaraeliya@statistics.gov.lk
වෙබ් අඩවිය Web Site - www.statistics.gov.lk



ජනලේඛන හා සංඛ්‍යාලේඛන දෙපාර්තමේන්තුව

Department of Census and Statistics

දැක්ම

දේශයේ සංවර්ධන අභිමතාර්ථ සාක්ෂාත් කර ගැනීම සඳහා කාලීන තොරතුරු ලබා දෙන්නාවූත් අතරින් කලාපයේ පෙර ගමන්කරු බවට පත්වීම

Vision

To be the leader in the region in producing timely statistical information to achieve the country's development goals

මෙහෙවර

ගෝලීයකරණ පසුබිමක් තුළ සමෘද්ධිමත් ජාතියක් බවට පත්වීම සඳහා නව තාක්ෂණය, සේවක කැපවීම සහ උපායශීලී නායකත්වය තුළින් වඩාත් ඵලදායී අයුරින් කාලීන වූත් නිවැරදි වූත් දත්ත ලබාදීම මගින් දේශයෙහි සමාජ ආර්ථික සංවර්ධනයට දායක වීම

Mission

Making contribution to the socio economic development of the country by providing accurate timely statistics, more effectively by means of new technology, and utilising the service of dedicated staff under a strategic leadership to become a prosperous nation in the globalized environment.

පෙරවදන

නිවැරදි හා යාවත්කාලීන දත්ත හා තොරතුරු පද්ධතියක් සෑම සංවර්ධන වැඩසටහනක්ම සැලසුම්කරණයෙහි ලා ඉතා වැදගත් කාර්ය භාරයක් ඉටු කරයි. එහෙත් එවැනි තොරතුරු එක් ස්ථානයකින් කෙටි කාලයක් තුළ ලබා ගැනීම අසීරු කාර්යයකි. එබැවින් දිස්ත්‍රික්කයේ විවිධ සංවර්ධන සැලසුම් සකස් කිරීමට හා ඒවා ක්‍රියාත්මක කිරීමට උපයෝගී කර ගත හැකි නිවැරදි තොරතුරු සංග්‍රහයක අවශ්‍යතාව මෙම කාල වකවානුවේ දැඩිව දැනී ඇත.

දිස්ත්‍රික්කයේ සමාජ ආර්ථික පැතිකඩ ගණනාවකට අයත් දත්ත හා තොරතුරු රැසක් ඇතුළත් කරමින් මෙවැනි පරිපූර්ණ කෘතියක් එළිදැක්වීමට දිස්ත්‍රික් සංඛ්‍යාලේඛන අංශය විසින් දරන ලද දුෂ්කර ප්‍රයත්නය බෙහෙවින් ප්‍රශංසනීය කටයුත්තක් බව මෙහිදී ප්‍රකාශ කළ හැක.

මෙම කාර්යයට දායක වූ ජනලේඛන හා සංඛ්‍යාලේඛන දෙපාර්තමේන්තුවේ සමස්ථ කාර්යය මණ්ඩලයට මගේ ස්තූතිය පිරිනමමි.



එම්.බී.ආර්.පුෂ්පකුමාර,

දිස්ත්‍රික් ලේකම්.

නුවරඑළිය දිස්ත්‍රික්කය

2017.12.13

Foreword.

Correct and updated data and information system plays a vital role in Planning of every development programme. But, it is difficult to obtain such information from one place within a short time period. Therefore, we have identified the need of a correct information system to be used for preparation and implementation of various development plans of the district in this time period.

I would like to express that hard attempt done by the district statistical division to publish this complete book, including data and information of various social, economic sectors of the district is a admirable task.

I offer my gratitude to the staff of the Department of Census and Statistics for given their contribution to this task.



M.B.R.Pushpakumara,

District Sectary

Nuwaraeliya District.

2017.12.13


ප්‍රස්ථාවනාව

දිස්ත්‍රික් මට්ටමේ සංවර්ධන කටයුතු සැලසුම් කිරීමේදී අවශ්‍ය වන්නා වූ දත්ත හා සංඛ්‍යාත්මක තොරතුරු යාවත්කාලීනව පවත්වා ගෙන යාම තුළින් සංවර්ධන අරමුණු මුදුන්පත් කර ගැනීමට මෙන්ම, පරිපාලන කටයුතු පහසු කර ගැනීමට ද හැකිවේ. මෙම අවශ්‍යතාව සපුරනු වස් නුවරඑළිය දිස්ත්‍රික්කය සඳහා සැකසුනු මෙම දිස්ත්‍රික් සංඛ්‍යාන අත්පොත මනා පිටුවහලක් වනු ඇතැයි විශ්වාස කරමි.

මෙවන් දත්ත පද්ධතියක අවශ්‍යතාවය පිළිබඳ අවධානය යොමු කළ අප දෙපාර්තමේන්තුව, ක්ෂේත්‍ර කළමනාකරණ අංශයේ අධීක්ෂණය යටතේ දිස්ත්‍රික් සංඛ්‍යාලේඛන අංශය විසින් වසර කිහිපයක සිට දිස්ත්‍රික් සංඛ්‍යාන අත්පොත සකස් කරන ලදී. එහි ජනගහනය, කෘෂිකර්ම, කර්මාන්ත, වෙළඳ හා සේවා, අධ්‍යාපනය, සෞඛ්‍ය, ශ්‍රම බලය හා ඓතිහාසික තොරතුරු ද ඇතුළත් විවිධ ක්ෂේත්‍ර රාශියක් පිළිබඳව සංඛ්‍යාත්මක දත්ත අඩංගුව ඇත.

මෙහි ප්‍රධාන වශයෙන් ම ජනලේඛන හා සංඛ්‍යාලේඛන දෙපාර්තමේන්තුව මගින් පවත්වන්නට යෙදුන සංගණන හා සමීක්ෂණ තුළින් ලබා ගන්නා ලද තොරතුරු භාවිතයට ගෙන ඇත. එමෙන්ම වෙනත් ආයතන වලින් ලබා ගන්නා ලද තොරතුරු ද අදාළ දත්ත මූලාශ්‍රයන් සඳහන් කරමින් මෙහි ඇතුළත් කර ඇත.

දිස්ත්‍රික් පරිපාලනයේ දී සංඛ්‍යාලේඛන අංශය සමග නිබඳව සම්බන්ධ වෙමින් මනා සහයෝගයක් ලබා දෙන දිස්ත්‍රික් ලේකම් ප්‍රමුඛ දිස්ත්‍රික් ලේකම් කාර්ය මණ්ඩලයට ද, මෙම දත්ත පද්ධතිය සැකසීමේ දී විශාල කැපවීමකින් හා උනන්දුවකින් කටයුතු කළ දිස්ත්‍රික් සංඛ්‍යාලේඛනඥ කේ.බී විජේවර්ධන මයා ප්‍රමුඛ දිස්ත්‍රික් සංඛ්‍යාලේඛන කාර්ය මණ්ඩලයට ද, මෙහි තාක්ෂණික උපදෙස් ලබා දුන් ක්ෂේත්‍ර කළමනාකරණ අංශයේ අතිරේක අධ්‍යක්ෂ ජනරාල් ප්‍රමුඛ එහි කාර්ය මණ්ඩලයට ද, මේ සඳහා අවශ්‍ය දත්ත හා තොරතුරු ලබා දුන් සියලුම ආයතන වලට ද මගේ ස්තූතිය පිරිනමමි.



ආචාර්ය ඒ.ජේ. සතරසිංහ,

අධ්‍යක්ෂ ජනරාල්.

ජනලේඛන හා සංඛ්‍යාලේඛන දෙපාර්තමේන්තුව.

2017.12.13

Preface

It is enable to achieve development goals and helpful for administrative activities by updating required data and Statistical information when planning of district level development activities. For this purpose, I believe that this district Statistical handbook Prepared for Nuwaraeliya district will be much useful.

Our department identified the necessity of a such data base and district Statistical handbook has been preparing from few years by District Statistical Division under the Supervision of Field Management Division. Statistical data on the fields Such as Population, Agriculture, industry, trade and Services, education, health, labor force and historical information are included there.

Information obtained through Census and Surveys Conducted by Department of Census and Statistics has mainly been used. Information obtained by other institution has also been included by indicating relevant Sources.

I offer my Sincere gratitude to District Secretary and staff who gave Massive Support Connecting with district Statistical division, district Statistical Staff headed by district Mr. K.B.Wijewardhana (Statistician) Who worked with dedication and intention when preparing this data base, Additional Director General of Field Management Division and staff who gave technical advices and all institutions who gave required data and information.




Dr. A. J. Satharasinghe,
Director General
Department of Census and Statistics.
2017 .12.13

ස්තූතිය

නුවරඑළිය දිස්ත්‍රික්කය සඳහා සකස් කරන ලද මෙම සංඛ්‍යාන අත්පොත, දිස්ත්‍රික්කයේ සෑම ක්ෂේත්‍රයකම වැදගත් සංඛ්‍යාත්මක තොරතුරු, දත්ත පරිහරණය කරන්නන් වෙත ඉදිරිපත් කිරීම සඳහා ගන්නා ලද තවත් එක් උත්සාහයක ප්‍රතිඵලයක් ලෙස හැඳින්විය හැකිය.

දිස්ත්‍රික් සංඛ්‍යාන අත්පොතක අවශ්‍යතාවය නිරන්තර පෙන්වා දෙන දිස්ත්‍රික් ලේකම් එම්.බී.ආර්.පුෂ්පතුමාර මහතාට ද, මේ සඳහා අවශ්‍ය උපදෙස් හා පහසුකම් ලබා දුන් ජනලේඛන හා සංඛ්‍යාලේඛන දෙපාර්තමේන්තුවේ අධ්‍යක්ෂ ජනරාල් ආචාර්ය ඒ.ජේ. සතරසිංහ මහතාට හා ක්ෂේත්‍ර කළමනාකරණ අංශයේ අතිරේක අධ්‍යක්ෂ ජනරාල් ඩී.ජී.එස්.ජී. මුණසිංහ මහතාට ද ස්තූතිය පිරිනමමි.

දිස්ත්‍රික් සංඛ්‍යාන අත්පොත සාර්ථකව නිම කිරීම සඳහා සහාය ලබා දුන් දිස්ත්‍රික් සංඛ්‍යාලේඛන කාර්ය මණ්ඩලයටද, ක්ෂේත්‍ර කළමනාකරණ අංශයේ කාර්ය මණ්ඩලයට ද, දත්ත හා තොරතුරු ලබා දුන් විවිධ ආයතනවලට ද ස්තූතිය පිරිනමමි.



කේ.බී.විජේවර්ධන,

දිස්ත්‍රික් සංඛ්‍යාලේඛනඥ,

නුවරඑළිය

2017.12.13

Acknowledgment.

This Statistical handbook which Contains important Statistical information of every field of district prepared for Nuwaraliya district is a result of a effort of presenting for data users.

I thank District Secretary, Mr. M.B.R.Pushpakumara Who always showed the need of a district Statistical handbook and Mr. D.G.S.G. Munasinghe, Additional Director General of Field Management Division for giving advices.

I, also thank for finalizing of district Statistical handbook successfully, district Statistical staff, staff of Field management Division and various institution for giving data and information.

A handwritten signature in blue ink, appearing to read 'K.B. Wijewardana', is written over a horizontal line.

K.B. Wijewardana,

District Statistician,

Nuwaraeliya

2017.12.13

දිස්ත්‍රික් කාර්ය මණ්ඩලය

- අධීක්ෂණය හා උපදෙස් - කේ.බී.විජේවර්ධන මයා .(දිස්ත්‍රික් සංඛ්‍යාලේඛනඥ)
- සැකසුම - ඩී.එම්.එස්.එන්.බී ජයතිලක මයා.(සංඛ්‍යාලේඛන නිලධාරී.)
- පරිගණක ගත කිරීම හා දත්ත සැකසුම සහාය - ඩී.එම්.එස්.එන්.බී ජයතිලකමයා(සංඛ්‍යාලේඛන නිලධාරී.)
- ශර්මිලා බේබි මෙය (කළමනාකරණ සහකාර)

කොට්ඨාස භාර සංඛ්‍යාලේඛන නිලධාරීන්/ සංඛ්‍යාලේඛන සහකාර නිලධාරීන්:

- .ජී.වී.ජීවා මයා. (සංඛ්‍යාලේඛන නිලධාරී.)
- එස්.ඒ.ජේ.සී.බී. සතරසිංහ මයා (සංඛ්‍යාලේඛන නිලධාරී.)
- කේ.ජේ.එම්.එම්.එම්.ජයසිංහ මයා (සංඛ්‍යාලේඛන නිලධාරී.)
- එම්.ඒ.ලක්සිරි මයා (සංඛ්‍යාලේඛන සහකාර.)
- සෙසු සහාය - ඕ.පවිත්‍රා මෙය.(කේත ලිපිකරු)
- එන්.වන්ද්‍රාවතී මෙය (කළමනාකරණ සහකාර)
- එම්.ඒ.මංජුලා මල්කාන්ති මීය(.කාර්යාල කාර්ය සහයක)
- එච්.ඩී අමීල දර්ශන මයා.(රියදුරු)

ක්ෂේත්‍ර කළමනාකරණ අංශය

- අධීක්ෂණය - ටී.පී. හෙට්ටිආරච්චි මයා (සංඛ්‍යාලේඛනඥ)
- සංස්කරණය හා පරීක්ෂාව - මධුභාෂිනී හෙට්ටිආරච්චි මීය (සංවර්ධන නිලධාරී)
- මංජුලා රොවුගු මීය (නො.තා.සං.ස.)

District Staff

Supervision and advice - Mr.K.B.Wijewardana (District Statistician)

Prepared by - Mr.D.M.S.N.B.Jayathilaka (Statistical Officer)

Computerization and
Data Processing Assistance - Mr.D.M.S.N.B.Jayathilaka (Statistical Officer)
Ms.Sharmila Baby (Public Management Assistant)

SO and SA of Divisional Secretariat Divisions -

- Mr. G.V.Jeewa (Statistical Officer)
- Mr. S.A.J.C.B.Satharasinghe (Statistical Officer)
- Mr. K.J.M.M.M. Jayasinghe (Statistical Officer)
- Mr. M.A Laksiri (Statistical Assistant)

Other Assistance - Miss O.Pavitra (Cording Clarck)
Miss N.Chandrawathi (Public Management Assistant)
Mrs. M.A.Manjula Malkanthi (KKS)
Mr. H.D. Amila Dharshana (Driver)

Field Management Division

Supervision - Mr. T.P. Hettiarachchi (Statistician)

Editing and Checking - Mrs.R. MadhubhashinieHettiarachchi(Development Officer)
Mrs.Manjula Rodrigo (ICT)

පටුන

Contents

පිටු අංක

1 පරිච්ඡේදය - මූලික තොරතුරු

Chapter 1 - Basic Information

	1
• හැඳින්වීම Introduction	3
• පරිපාලනය Administration	5
• ආර්ථික පසුබිම Economic Background	7
• සංස්කෘතික පසුබිම Cultural Background	9
• ආණ්ඩුවේ ඒජන්තවරුන්ගේ/දිසාපතිවරුන්ගේ නාම ලේඛනය District Government Agents / District Secretaries list	13
• දිස්ත්‍රික්කයේ සිතියම District Map	15
1.1 ප්‍රාදේශීය ලේකම් කොට්ඨාස අනුව පරිපාලන ව්‍යුහය - 2016 Administrational Structure by D.S. Division - 2016	16
1.2 ප්‍රාදේශීය ලේකම් කොට්ඨාසය තුළ පිහිටා ඇති විවිධ බල ප්‍රදේශ - 2016 Different administrative Divisions within D.S. Division 2016	17
1.3 දිස්ත්‍රික්කය තුළ ප්‍රා.ලේ කාර්යාල වල පිහිටීම Location of D.S. offices in District	22
1.4 ප්‍රා.ලේ කොට්ඨාස තුළ ගොවි කේන්ද්‍ර වල පිහිටීම Location of agrarian centers in D.S. Division	23
1.5 ප්‍රාදේශීය ලේකම් කොට්ඨාස වල විශාලත්වය Area of D.S. Divisions	25
1.6 ඉඩම් පරිහරණය අනුව බිම් ප්‍රමාණය - 2016 Extent of land used - 2016	26
1.7 දිස්ත්‍රික්කයේ පළාත් පාලන සංඛ්‍යාලේඛන - 2016 Local government statistics of District - 2016	27
1.8 මාසික වර්ෂාපතනය -..නුවරඑළිය.මධ්‍යස්ථානය 2013 - 2016 Monthly rainfall in District -Nuwaraeliya Center 2013 - 2016	28
1.9 දිස්ත්‍රික්කයේ ආර්ද්‍රතාවය වෙනස් වීම - ..නුවරඑළිය.මධ්‍යස්ථානය 2014 - 2016 Variation of humidity in District - Nuwaraeliya Center 2014 - 2016	29
1.10 දිස්ත්‍රික්කයේ උපරිම හා අවම උෂ්ණත්වය -..නුවරඑළිය මධ්‍යස්ථානය 2014 - 2016 Maximum and Minimum temperature of District - Nuwaraeliya Center 2014 - 2016	30

2 පරිච්ඡේදය - ජනගහණය හා නිවාස

Chapter 2 - Population and Housing

31

2.1 සංගණන වර්ෂ අනුව ශ්‍රී ලංකාවේ හා දිස්ත්‍රික්කයේ ජනගහනය හා ජනගහනය වැඩිවීමේ ප්‍රතිශතය 1871- 2012	
Population and Population groth rates of Sri Lanka and district according to census years 1871 - 2012	33
2.2 සංගණන වර්ෂ හා ස්ත්‍රී පුරුෂ භාවය අනුව ජනගහනය හා ප්‍රතිශතය 1871 - 2012	
Population and it's Percentage of Sri Lanka by gender according to Census years -1871-2012	34
2.3 සංගණන වර්ෂ අනුව ජනගහනය හා ජන ඝනත්වය 1871 - 2012	
Population and Population Density by Census year 1871 - 2012	35
2.4 ප්‍රාදේශීය ලේකම් කොට්ඨාසය හා අංශ අනුව ජනගහණය හා ජන ඝනත්වය - 2016	
Population and Population Density by sectors and D.S. Division - 2016	36
2.5 අංශ හා ස්ත්‍රී පුරුෂ භාවය අනුව ජනගහනය - 2016	
Population by Sector and Gender - 2016	37
2.6 ප්‍රාදේශීය ලේකම් කොට්ඨාස මට්ටමින් ස්ත්‍රී පුරුෂ භාවය අනුව ජනගහනය හා පුමිතිරි අනුපාතය - 2016	
Population by sex and sex ratio at D.S.Divisional Level - 2016	38
2.7 ප්‍රාදේශීය ලේකම් කොට්ඨාස මට්ටමින් වයස් කාණ්ඩ අනුව ජනගහනය 2016	
Population by Age group at D.S. Divisional Level - 2016	39
2.8 දිස්ත්‍රික්කයේ වයස් කාණ්ඩ හා ස්ත්‍රී පුරුෂ භාවය අනුව ජනගහනය - 2016	
Population by Age groups and Gender within District - 2016	40
2.9 ප්‍රාදේශීය ලේකම් කොට්ඨාස මට්ටමින් ජන වර්ගය අනුව ජනගහනය 2016	
Population by Age group at D.S. Divisional Level - 2016	41
2.10 ප්‍රාදේශීය ලේකම් කොට්ඨාස මට්ටමින් ආගම අනුව ජනගහනය 2016	
Population by Religion at D.S. Divisional Level - 2016	42
2.11 පොලීස් බල ප්‍රදේශ අනුව ජනගහනය - 2016	
Population by Police Areas - 2016	43
2.12 මැතිවරණ කොට්ඨාස මට්ටමින් ජනගහනය හා ඡන්ද දායකයින් සංඛ්‍යාව - 2016	
Population and Registered Electors at Electoral Divisions Level - 2016	45
2.13 ප්‍රාදේශීය ලේකම් කොට්ඨාස මට්ටමින් ජනගහනය හා ඡන්ද දායකයින් සංඛ්‍යාව - 2016	
Population and Registered electors at D.S. Divisional Level - 2016	46
2.14 දිස්ත්‍රික්කයේ උපන්, මරණ, විවාහ, මාතෘ සහ ළදරු මරණ අනුපාතිකයන් 2005 - 2016	
Births, Deaths, Marriages and Infant and Maternal Death rates in District - 2005 - 2016	47
2.15 ප්‍රාදේශීය ලේකම් කොට්ඨාස මට්ටමින් ලියාපදිංචි වූ උපන්, මරණ හා විවාහ සංඛ්‍යාව - 2016	
	48

2.16	දිස්ත්‍රික්කයේ යැපීම් අනුපාතිකය - 2016 Dependency Ratio in District - 2016	49
2.17	දිස්ත්‍රික්කයේ යැපීම් අනුපාතය ප්‍රාදේශීය ලේකම් කොට්ඨාස මට්ටමින් - 2016 Dependency Ratio at D.S. Divisional Level - 2016	51
2.18	ප්‍රාදේශීය ලේකම් කොට්ඨාස මට්ටමින් දිස්ත්‍රික්කයේ නිවාස හා ගෘහ ඒකක ගණන - 2012 Number of Housing units and Household at D.S. Divisional Level 2012	52
2.19	ප්‍රාදේශීය ලේකම් කොට්ඨාස සහ නිවාස ඒකක වර්ගය අනුව පදිංචි නිවාස ඒකක සංඛ්‍යාව - 2012 Number of Occupied Housing Units by DS Division and Type of Unit - 2012	53
2.20	ප්‍රාදේශීය ලේකම් කොට්ඨාස සහ බිත්ති ඉදි කිරීම සඳහා යොදා ඇති ප්‍රධාන ද්‍රව්‍ය අනුව පදිංචි නිවාස ඒකක සංඛ්‍යාව - 2012 Number of Occupied Housing Units by DS Division and Principal Material of Construction of Wall - 2012	54
2.21	ප්‍රාදේශීය ලේකම් කොට්ඨාස සහ වහල ඉදි කිරීම සඳහා යොදා ඇති ප්‍රධාන ද්‍රව්‍ය අනුව පදිංචි නිවාස ඒකක සංඛ්‍යාව - 2012 Number of Occupied Housing Units by DS Division and Principal Material of Comstruction of Roof - 2012	55
2.22	ප්‍රාදේශීය ලේකම් කොට්ඨාස සහ බීමට ජලය ලබා ගන්නා ප්‍රධාන මාර්ගය අනුව පදිංචි නිවාස ඒකකවල ගෘහ කාණ්ඩ ගණන - 2012 Number of Households in Occupied Housing Units by DS Division and Main Source of Drinking Water -2012	56
2.23	ප්‍රාදේශීය ලේකම් කොට්ඨාස සහ ආලෝකය ලබා ගන්නා ප්‍රධාන මාර්ගය අනුව පදිංචි නිවාස ඒකකවල ගෘහ කාණ්ඩ ගණන- 2012 Numberof Households in Occupied Housing Units by DS Division and Principal Type of Lighting -2012	57
2.24	ප්‍රාදේශීය ලේකම් කොට්ඨාස සහ වැසිකිලියේ ස්වභාවය අනුව පදිංචි නිවාස ඒකකවල ගෘහ කාණ්ඩ ගණන - 2012 Number of Households in Occupied Housing Units by DS Division and Type of Toilet -2012	58
3 පරිච්ඡේදය - ඉඩම් පරිහරණය		
Chapter 3 - Land Consumption		59
3.1	දිස්ත්‍රික්කයේ ඉඩම් පරිහරණ රටාව - 2016 Land used pattern in District - 2016	61
3.2	ප්‍රාදේශීය ලේකම් කොට්ඨාස මට්ටමින් ඒක පුද්ගල භූමි පරිභෝජනය - 2016 Per capita land used by Divisional Level - 2016	62
3.3	ඒක පුද්ගල භූමි පරිභෝජනය අනුව ප්‍රා.ලේ. කොට්ඨාස - 2016 D.S. Division by per capita land used - 2016	63

3.4	ප්‍රාදේශීය ලේකම් කොට්ඨාස මට්ටමින් ගෘහ ඒකක භූමි පරිභෝජනය 2016 Household land used by Divisional Level - 2016	64
3.5	ගෘහ ඒකක භූමි පරිභෝජනය අනුව ප්‍රා.ලේ. කොට්ඨාස - 2016 D.S. division by household land used - 2016	65
4 පරිච්ඡේදය - කෘෂිකර්ම හා සිවර		
Chapter 4 - Agriculture and Fishing		67
4.1	ප්‍රාදේශීය ලේකම් කොට්ඨාස මට්ටමින් අස්වැද්දෙන ලද බිම් ප්‍රමාණය- 2016 Asweddumized extent of paddy by Divisional level - 2016	69
4.2	ප්‍රා. ලේ කොට්ඨාස මට්ටමින් වසුරන ලද හා කපාගන්නා ලද බිම් ප්‍රමාණය - 2015/2016 මහ Sown and harvested extent of paddy by divisional level 2015 / 2016 Maha	70
4.3	ප්‍රා. ලේ කොට්ඨාස මට්ටමින් වසුරන ලද හා කපාගන්නා ලද බිම් ප්‍රමාණය - 2016 යල Sown and harvested extent of paddy by Divisional level - 2016 Yala	71
4.4	වගා කන්න අනුව දිස්ත්‍රික්කයේ වී වගා කල, කපාගත් බිම් ප්‍රමාණය හා වී නිෂ්පාදනය 2012 - 2016 Sown and harvested extent, average yeild and production of paddy by season 2012 - 2016	72
4.5	වගා කන්නය අනුව දිස්ත්‍රික්කයේ ශුද්ධ හෙක්ටෙයාරයකට සාමාන්‍ය අස්වැන්න 2012- 2016 Average yield of paddy production by season within District (K.g. per Hectare) 2012- 2016	73
4.6	ප්‍රාදේශීය ලේකම් කොට්ඨාස මට්ටමින් කෘෂිකාර්මික බෝග වගාව - 2016 (හෙක්ටයාර වලින්) Highland crop Statistics by Divisional Level - 2016 (Extent in Hec.)	74
4.7	දිස්ත්‍රික්කයේ ස්ථිර හා අර්ධ ස්ථිර බෝග වගා කල බිම් ප්‍රමාණය හා අස්වැන්න - 2016 Permanent crops and semi permanent crops cultivated extent and yield in District 2016	76
4.8	දිස්ත්‍රික්කයේ කාලීන බෝග වගාව-2015/16 මහ සහ 2016 යල Seasonal crops cultivated in District in 2015/16 Maha and 2016 Yala season	77
4.9	ප්‍රාදේශීය ලේකම් කොට්ඨාස මට්ටමින් සත්ව සංඛ්‍යාලේඛන- 2016 Livestock Statistics by Divisional Level - 2016	78
4.10	දිස්ත්‍රික්කයේ සත්ව සංඛ්‍යාලේඛන 2012 - 2016 Livestock Statistics in District 2012 - 2016	79
4.11	ප්‍රාදේශීය ලේකම් කොට්ඨාස මට්ටමින් කිරි හා බිත්තර නිෂ්පාදනය- 2016 Milk and Egg production by Divisional Level - 2016	80
4.12	ප්‍රා. ලේ කොට්ඨාස මට්ටමින් නීත්‍යානුකූලව මස් පිනිස මරන ලද සතුන් සංඛ්‍යාව - 2016 Meat production by Divisional Secretariat Level 2016	81
4.14	දිස්ත්‍රික්කයේ මිරිදිය හා කරදිය මත්ස්‍ය නිෂ්පාදනය 2012-2016 District inland and marine fish production 2012-2016	82

5 පරිච්ඡේදය - කර්මාන්ත, වෙළෙඳ හා සේවා

Chapter 5 - Industry, Trade and Service 83

5.1 ප්‍රා.ලේ.කොට්ඨාස අනුව ලියාපදිංචි කර ඇති වෙළඳ ආයතන ගණන -2016
Registered commercial places by D.S. Division - 2016 85

5.2 දිස්ත්‍රික්කයේ වෙළඳ ආයතන සංඛ්‍යාව හා ප්‍රතිශතය - 2016
No of Commercial places and Percentage in District - 2016 87

5.3 දිස්ත්‍රික්කය තුළ ප්‍රාදේශීය ලේකම් කොට්ඨාස මට්ටමින් පවතින නිෂ්පාදන කර්මාන්ත ආයතන සංඛ්‍යාව - 2016
No. of Manufacturing industries by D.S. Division and nature of Industry 2016 88

5.4 දිස්ත්‍රික්කයේ කර්මාන්ත ආයතන සංඛ්‍යාව හා ප්‍රතිශතය- 2016
No. of Manufacturing Industries and Percentage in District - 2016 90

5.5 දිස්ත්‍රික්කය තුළ ඇති සති පොල පිළිබඳ තොරතුරු - 2016
Information on Weekly Pola Within District - 2016 91

5.6 ප්‍රාදේශීය ලේකම් කොට්ඨාස මට්ටමින් සමුපකාර වෙළඳසැල් හා ග්‍රාමීය බැංකු - 2016
Rural Banks and Cooperative shops by Divisional Secretariat - 2016 92

5.7 දිස්ත්‍රික්කය තුළ මූල්‍ය ආයතන ව්‍යාප්තිය -2016
Distribution of financial institutions within District - 2016 93

6 පරිච්ඡේදය - අධ්‍යාපනය

Chapter 6 - Education 95

6.1 දිස්ත්‍රික්කයේ අධ්‍යාපන කලාප හා ඒ යටතේ ඇති ප්‍රාදේශීය ලේකම් කොට්ඨාස අනුව පාසැල් සංඛ්‍යාව - 2016
No. of Schools by Divisional Level According to Educational Zone and Educational Division within District 2016 97

6.2 ප්‍රාදේශීය ලේකම් කොට්ඨාස අනුව පාසැල් වර්ගීකරණය - 2016
Classification of Schools by Divisional Level - 2016 98

6.3 දිස්ත්‍රික්කයේ පාසැල් වර්ගීකරණය 2014 - 2016
Classification of Schools by type of School within District 2014 - 2016 99

6.4 ප්‍රාදේශීය ලේකම් කොට්ඨාස හා පාසැල් අනුව ශිෂ්‍ය සංඛ්‍යාව - 2016
No. of Students by Divisional Level and Type of Schools - 2016 100

6.5 දිස්ත්‍රික්කයේ පාසැල් අනුව ශිෂ්‍ය සංඛ්‍යාව හා ප්‍රතිශතය 2014 - 2016
No. and Percentage of Students by Schools within District 2014 - 2016 101

6.6 ප්‍රාදේශීය ලේකම් කොට්ඨාස හා පාසැල් අනුව ගුරුවරු සංඛ්‍යාව - 2016
No. of Teachers by Divisional Level and Type of Schools - 2016 102

6.7 දිස්ත්‍රික්කයේ පාසැල් අනුව ගුරුවරු සංඛ්‍යාව හා ප්‍රතිශතය 2014 - 2016
No. and Percentage of Teachers by Schools within District 2014 - 2016 103

6.8	දිස්ත්‍රික්කයේ ප්‍රාදේශීය ලේකම් කොට්ඨාස මට්ටමින් ගුරුවරු, ශිෂ්‍ය සංඛ්‍යාව හා සිසු/ගුරු අනුපාතය - 2016	
	No. of Teachers,Students and Students/Teacher Ratio by Divisional Level - 2016	104
6.9	ප්‍රාදේශීය ලේකම් කොට්ඨාස හා අධ්‍යාපන මට්ටම අනුව ගුරුවරු සංඛ්‍යාව - 2016	
	No. of Teachers by their Educational Level and Divisional Level -2016	105
6.10	දිස්ත්‍රික්කය තුළ අධ්‍යාපන මට්ටම අනුව ගුරුවරු සංඛ්‍යාව 2013 - 2016	
	No. of Teachers by their Educational level within District 2013 - 2016	106
6.11	ප්‍රාදේශීය ලේකම් කොට්ඨාස හා අධ්‍යාපනය ලබන ශ්‍රේණිය අනුව සිසුන් සංඛ්‍යාව - 2016	
	No. of Students by Divisional Level and Educational level - 2016	107
6.12	දිස්ත්‍රික්කය තුළ අධ්‍යාපනය ලබන ශ්‍රේණි අනුව සිසුන් ගණන 2012 - 2016	
	No. of Students by Educational level within District 2012 - 2016	108
6.13	ප්‍රාදේශීය ලේකම් කොට්ඨාස මට්ටමින් අධ්‍යාපනය ලබන මාධ්‍ය අනුව පාසල් ගණන - 2016	
	No. of Schools by Medium of Study at Divisional Level - 2016	109
6.14	ප්‍රාදේශීය ලේකම් කොට්ඨාස මට්ටමින් අධ්‍යාපනය ලබන මාධ්‍ය අනුව සිසුන් ගණන හා ප්‍රතිශතය - 2016	
	No. and Percentage of Students by Medium of Study at Divisional Level - 2016	110
6.15	ප්‍රාදේශීය ලේකම් කොට්ඨාස මට්ටමින් අධ්‍යාපනය ලබන මාධ්‍ය අනුව ගුරුවරුන් ගණන - 2016	
	No. of Teachers by Medium of Study at Divisional Level - 2016	111
6.16	ප්‍රාදේශීය ලේකම් කොට්ඨාස හා ස්ත්‍රී පුරුෂ භාවය අනුව පලමු වසරට ඇතුළත් කරනු ලැබූ සිසුන් ගණන - 2016	
	Grade 1 Admission by D.S. Divisional Level and Gender - 2016	112
6.17	ප්‍රාදේශීය ලේකම් කොට්ඨාස හා අධ්‍යාපන මාධ්‍ය අනුව පලමු වසරට ඇතුළත් කරනු ලැබූ සිසුන් ගණන - 2016	
	Grade 1 Admissions by D.S. Divisional Level and Medium of Study - 2016	113
6.18	දිස්ත්‍රික්කයේ විශේෂ අධ්‍යාපන ආයතන 2016	
	Special Education Institute by District - 2016	114
6.19	දිස්ත්‍රික්කයේ පාසල් වර්ගය අනුව සිසුන් හා ගුරුවරු සංඛ්‍යාව 2016	
	No. of Teachers ,Students,School by Type Of School within District - 2016	115
6.20	දිස්ත්‍රික්කයේ පාසල් වර්ගීකරණය අනුව පිරිමි,ගැහැණු හා මිශ්‍ර පාසල් සංඛ්‍යාව 2016	
	Boys, Girls and Mixed Schools by Type of School within District 2016	116
6.21	ප්‍රාදේශීය ලේකම් කොට්ඨාස මට්ටමින් පිරිමි,ගැහැණු හා මිශ්‍ර පාසල් - 2016	
	Boys,Girls and Mixed Schools by DS Division - 2016	117
6.22	විභාග සමත්වූ අයදුම්කරුවන් සංඛ්‍යාව 2014 - 2016	
	The number of applicants who passed the exams 2014 - 2016	118
6.23	අධ්‍යාපන වර්ෂය අනුව විශ්ව විද්‍යාල වලට සිසුන් ඇතුළත්වීම	
	Enter to universities and the academic year	119

6.24	දහම් පාසල් පිළිබඳ තොරතුරු - 2016 Information on Daham Pasal - 2016	120
6.25	පෙර පාසල් පිළිබඳ තොරතුරු - 2016 Information on Pre Schools - 2016	121
7 පරිච්ඡේදය - සමාජ සේවා		
Chapter 7 - Social Service		123
7.1	වැඩිහිටි නිවාස, ළමා නිවාස, යාවක නිවාස, ආබාධිත නිවාස හා නේවාසිකව සිටින සංඛ්‍යාව - 2016 Number of Childrens' Home, Elders' Home, Beggars' Home, Disabled Home and the number of residential - 2016	125
7.2	ප්‍රාදේශීය ලේකම් කොට්ඨාස මට්ටමින් රජයේ ආධාර ලාභීන් ගණන - 2016 No. of Public Assistance Recipient by DS Division - 2016	126
7.3	දිස්ත්‍රික්කය තුළ රජයේ ආධාර ලාභීන් ගණන 2014 - 2016 No. of Public Assistance Recipient in District 2014 - 2016	127
7.4	ප්‍රාදේශීය ලේකම් කොට්ඨාස මට්ටමින් ලබා දෙන රජයේ ආධාර මුදල් ප්‍රමාණය - 2016 Government assistance amount granted Divisional Secretariat Divisions - 2016	128
7.5	දිස්ත්‍රික්කය තුළ ලබාදෙන රජයේ ආධාර මුදල් ප්‍රමාණය 2014 - 2016 Government assistance amount granted in District 2014 - 2016	129
7.6	ප්‍රාදේශීය ලේකම් කොට්ඨාස මට්ටමින් සමෘද්ධි ආධාර ලබන පවුල් සංඛ්‍යාව - 2016 Number of Families Receiving Samurdhi Assistance by Divisional Secretariat Level - 2016	130
7.7	දිස්ත්‍රික්කය තුළ සමෘද්ධි ආධාර ලබන පවුල් පිළිබඳ තොරතුරු 2014 - 2016 Number of Families Receiving Samurdhi Assistance within District 2014 - 2016	131
8 පරිච්ඡේදය - සෞඛ්‍ය සේවා		
Chapter 8 - Health Service		133
8.1	ප්‍රාදේශීය ලේකම් කොට්ඨාස මට්ටමින් රෝහල් පිළිබඳ තොරතුරු - 2016 Information on Government Hospitals by Divisional Level - 2016	135
8.2	ප්‍රාදේශීය ලේකම් කොට්ඨාස මට්ටමින් සෞඛ්‍ය සේවා තොරතුරු - 2016 Information on Health Services by Divisional Level - 2016	138
8.3	සෞඛ්‍ය සේවා කාර්ය මණ්ඩලය පිළිබඳ තොරතුරු - 2016 Information about Health Services staff - 2016	139
8.4	ප්‍රාදේශීය ලේකම් කොට්ඨාස මට්ටමින් ආයුර්වේද වෛද්‍ය පහසුකම් - 2016 Ayurvedic medical facilities by Divisional Level - 2016	141
8.5	දිස්ත්‍රික්කයේ ආයුර්වේද රෝහල් - 2016 Ayurvedic Hospitals within Districts - 2016	142

8.6	රජයේ රෝහල් වල සිදු වූ සජීවී දරු උපන් සංඛ්‍යාව 2012 - 2016 Number of live Births within Government Hospitals 2012 - 2016	143
8.7	රජයේ රෝහල් වල සිදු වූ අජීවී දරු උපන් සංඛ්‍යාව 2012 - 2016 Number of Still Births Reported by Government Hospitals 2012 - 2016	144
8.8	රජයේ රෝහල් වල අඩු බර දරු උපන් සංඛ්‍යාව 2012 - 2016 Number of low Weight Births Reported by Government Hospitals 2012 - 2016	145
8.9	රජයේ රෝහල්වල සිදුවූ මරණ සංඛ්‍යාව 2011 - 2016 Number of Deaths Reported by Government Hospitals 2011 - 2016	146
8.10	දිස්ත්‍රික්කයේ ජලභීතිකා රෝගය පිළිබඳ තොරතුරු 2011 - 2016 Information on Rabies in District 2011 - 2016	147
8.11	දිස්ත්‍රික්කයේ මැලේරියා, ඩෙංගු, ලාදුරු, බරවා හා ක්ෂය රෝගීන් පිළිබඳ තොරතුරු 2012 - 2016 Malaria, Dengue, Leprosy, filariasis and Tuberculosis Patients Information in District 2012 - 2016	148
8.12	දිස්ත්‍රික්කයේ සායනවල ලියාපදිංචි බෝ නොවන රෝග ව්‍යාප්තිය පිළිබඳ තොරතුරු 2012-2016 Information on non-communicable disease patients, according to the registered in clinics 2012-2016	149
8.13	දිස්ත්‍රික්කයේ සමාජ රෝග පිළිබඳ තොරතුරු 2012 - 2016 Information on Venereal Disease in District 2012 - 2016	150
8.14	දිස්ත්‍රික්කයේ සෞඛ්‍ය වෛද්‍ය නිලධාරී කාර්යාල මඟින් ක්‍රියාත්මක වන පවුල් සැලසුම් ක්‍රම පිළිබඳ තොරතුරු 2012 - 2016 Information on Family Planning Methods Operate by MOH Office in District 2012 - 2016	151
8.15	සෞඛ්‍ය වෛද්‍ය නිලධාරී කොට්ඨාස මට්ටමින් නිවාස තුළ අනාරක්ෂිතව සිදු වූ දරු ප්‍රසූතිය පිළිබඳ තොරතුරු - 2012 - 2016 Information on unprotected Births at household by MOH Divisional Level 2012 - 2016	152
8.16	සෞඛ්‍ය නිලධාරී බල ප්‍රදේශ අනුව වාර්තා වී ඇති මාතෘ මරණ පිළිබඳ තොරතුරු 2011 - 2016 Information on reported maternal deaths by MOH Divisional Level 2011 - 2016	153
9 පරිච්ඡේදය - ප්‍රවාහන හා සන්නිවේදන		
Chapter 9 - Transport and Communication		155
9.1	දිස්ත්‍රික්කයේ ප්‍රධාන මාර්ග, ශ්‍රේණිය හා දිග අනුව - 2016 Main Roads According to Grade and Distance - 2016	157
9.2	ප්‍රාදේශීය ලේකම් කොට්ඨාස අනුව බලපත්‍ර ලබාගෙන ඇති වාහන සංඛ්‍යාව - 2016 Number of Registered Vehicles by D.S. Divisional Level - 2016	158

9.3	දිස්ත්‍රික්කයේ බලපත්‍ර ලබා ගෙන ඇති වාහන සංඛ්‍යාව 2012- 2016 Number of Registered Vehicles within District 2012- 2016	159
9.4	දිස්ත්‍රික්කයේ නව වාහන ලියාපදිංචි කිරීම් 2012 - 2016 New Vehicle Registrations within district 2012 - 2016	160
9.5	දිස්ත්‍රික්කය තුළ පවතින තැපැල් කාර්යාල පිළිබඳ තොරතුරු - 2016 Information on Post Office within District - 2016	161
10 පරිච්ඡේදය - විවිධ තොරතුරු		
Chapter 10 - Miscellaneous Information		163
10.1	දිස්ත්‍රික්කයේ අනාවරණය වූ අපරාධ සංඛ්‍යාව 2012- 2016 Number of Crimes Reported within District 2012- 2016	165
10.2	දිස්ත්‍රික්කයේ වාර්තා වී ඇති මාර්ග අනතුරු වර්ගීකරණය අනුව 2012 - 2016 The classification of road accidents have been reported in the District 2012 - 2016	166
10.3	දිස්ත්‍රික්කය තුළ ආගමික මධ්‍යස්ථාන වල ව්‍යාප්තිය - 2016 Distribution of Religious Institution within District - 2016	167
10.4	දිස්ත්‍රික්කයේ ප්‍රාදේශීය ලේකම් කොට්ඨාස මට්ටමින් සංස්කෘතික මධ්‍යස්ථාන පිළිබඳ තොරතුරු- 2016 Information on cultural centres by Divisional Level within District - 2016	168
10.5	රාජ්‍ය, අර්ධ රාජ්‍ය හා සංචාරක මණ්ඩලයේ ලියාපදිංචි කරන ලද සංචාරක හෝටල -2016 Government, semi-government and the Tourist Board registered tourist hotels -2016	169
10.6	දිස්ත්‍රික්කයේ යටිතල පහසුකම් සඳහා වූ විමධ්‍යගත අයවැය - 2016 Decentralised Budget Expenditure on infrastructure within District - 2016	170
10.7	පළාත් පාලන ආයතන මඟින් සැපයෙන සේවාවන් - 2016 Services Provided by Local Government Institution - 2016	171
10.8	ප්‍රාදේශීය ලේකම් කොට්ඨාස අනුව විශ්‍රාම වැටුප් ලාභීන් සංඛ්‍යාව - 2016 Number of pensioners by Divisional Secretariats - 2016	172
10.9	ප්‍රාදේශීය ලේකම් කොට්ඨාසය තුළ ඇති විවිධ සමිති - 2016 Divisional Secretariat in various societies - 2016	173
11 පරිච්ඡේදය - ශ්‍රම බලය හා සේවා නියුක්තිය		
Chapter 11 - Labour Force and Employment		175
11.1	ශ්‍රම බල සහභාගීත්වය 2013 - 2016 Labor force participation 2013 - 2016	177
11.2	ස්ත්‍රී පුරුෂ භාවය හා ප්‍රධාන කර්මාන්ත අනුව රැකියා නියුක්තිය (වයස අවුරුදු 15 ට වැඩි) - 2016 Gender and major industries by employment (over 15 years old) - 2016	178

11.3	ප්‍රධාන රැකියා වර්ග අනුව රැකියා නියුක්තිය (වයස අවුරුදු 15 ට වැඩි) - 2016	
	Employment by main occupation (over 15 years old) - 2016	179
11.4	ප්‍රධාන කර්මාන්ත වර්ග අනුව රැකියා නියුක්තිය (වයස අවුරුදු 15 ට වැඩි)- 2016	
	Employment by main Industry group (over 15 years old) - 2016	180
11.5	විදේශ රැකියා සඳහා පිටත්ව යෑම් - 2016	
	Departure for foreign employment - 2016	181
11.6	විදේශ රැකියා සඳහා පිටත්ව යෑම් ස්ත්‍රී පුරුෂ භාවය අනුව 2014 - 2016	
	Departure for foreign employment by Gender 2014 - 2016	182
12	පරිච්ඡේදය - සමාජ ආර්ථික දත්ත	
	Chapter 12 - Socio-Economic Data	185
12.1	දිස්ත්‍රික්කයේ ගෘහ ඒකක ආදායම් වියදම් සංඛ්‍යාති - 2006/07 - 2015/16	
	District Household Income and Expenditure Statistics - 2006/07 - 2015/16	187
12.2	ප්‍රධාන ආදායම් මාර්ග අනුව මාසික සාමාන්‍ය ගෘහ ඒකක ආදායම	
	Average monthly household income by main source of income	189
12.3	ගෘහ ඒකකයක ආහාර ද්‍රව්‍යය අනුව පරිභෝජන වියදම	
	Average monthly household expenditure on major food groups	190
12.4	ගෘහ ඒකකයක ආහාර නොවන ප්‍රධාන වියදම් කාණ්ඩ අනුව සාමාන්‍ය වියදම	
	Average monthly household expenditure on major non-food expenditure groups	191
12.5	දරිද්‍රතා දර්ශක	
	Poverty indicators	192
12.6	දිස්ත්‍රික් නිල දරිද්‍රතා රේඛාව	
	District Official Poverty Line	193
12.7	ඇස්තමේන්තු ජනගහන දරිද්‍රතා දර්ශකය හා දුප්පත් ජනගහනය-2012/13	
	Estimated headcount index and number of poor people by DS Divisions - 2012/13	194

1 පරිච්ඡේදය

Chapter 1

මූලික තොරතුරු

Basic Information

හැදින්වීම

නුවරඑළිය දිස්ත්‍රික්කය

නුවරඑළිය දිස්ත්‍රික්කය ආර්ථික, සමාජීය, දේශපාලනික මෙන්ම ඓතිහාසික වශයෙන් ද ශ්‍රී ලංකාවේ ඉතා වැදගත් ස්ථානයක් හිමි කර ගනියි. ශ්‍රී ලංකාවේ මධ්‍යම පළාතට අයත් ඉතා රමණීය මෙන්ම භූමි පිහිටීම විවිධත්වයෙන් යුතු මෙම දිස්ත්‍රික්කය වර්ග කිලෝමීටර 1740ක් පුරා විහිදී ඇත. නුවරඑළිය දිස්ත්‍රික්කය උතුරු දෙසින් මහනුවර දිස්ත්‍රික්කයෙන් ද, දකුණින් රත්නපුර දිස්ත්‍රික්කයෙන් ද, නැගෙනහිරින් බදුල්ල දිස්ත්‍රික්කයෙන් හා බස්නාහිරින් කැගල්ල දිස්ත්‍රික්කයෙන් ද මායිම් වී ඇත. කොත්මලේ, හඟුරන්කොත, වලපනේ, නුවරඑළිය හා අඹගමුව යන ප්‍රාදේශීය ලේකම් කොට්ඨාස 05කින් නුවරඑළිය දිස්ත්‍රික්කය සමන්විත වේ.

2016 වර්ෂය සඳහා ඇස්තමේන්තු ජනගහනය 748,000ක් වන මෙම දිස්ත්‍රික්කයේ සමස්ත ජනගහනයෙන් 57.6%ක් දෙමළ ජාතිකයින් වන අතර ඒ අතරින් 53.1%ක් ඉන්දීය දෙමළ හා 4.6%ක් ලාංකික දෙමළ ජාතිකයින් වෙයි. මීට අමතරව සමස්ත ජනලභනයෙන් 39.6%ක් සිංහල ජාතිකයින් වාසය කරති. නුවරඑළිය දිස්ත්‍රික්කයේ ජනගහනයේ අංශික ව්‍යාප්තිය සැලකීමේ දී සමස්ත ප්‍රමාණයෙන් 78%ක් වතු අංශය නියෝජනය කරන අතර එයින් බහුතරය නුවරඑළිය හා අඹගමුව යන ප්‍රාදේශීය ලේකම් කොට්ඨාස තුළ ව්‍යාප්ත වී ඇත.

ශ්‍රී ලංකාවේ මධ්‍යම කඳුකරයේ ස්නාන ගත වී ඇති නුවරඑළිය දිස්ත්‍රික්කය විවිධ වූ භූවිෂමතා ලක්ෂණ දැරීම හේතුවෙන් විවිධ වූ දේශගුණික ලක්ෂණ දරයි. එහි එක් පසෙකින් ශීත දේශගුණික ලක්ෂණ මෙන්ම තවත් පසෙකින් වියළි දේශගුණික ලක්ෂණ දරයි. “ පුංචි එංගලන්තය “ නැමැති විරුදාවලිය පවා නුවරඑළිය නගරය ආශ්‍රිත ප්‍රදේශය වෙත ලැබී ඇත්තේ මෙම වියළි බව හේතුවෙනි. ශ්‍රී ලංකාවේ මුහුදු මට්ටමේ සිට උසම ස්ථානය වන පිඳුරුතලාගල කඳ මුදුන මෙන්ම සමස්ත ලෝකයෙහි විවිධ වූ ආගමික ප්‍රජාවන් හි පූජනීයත්වය දරන සමනල කඳු මුදුන ද නුවරඑළිය දිස්ත්‍රික්කයේ පිහිටා තිබීම එහි භූමි පිහිටීම තව දුරටත් අගනේය කීමට හේතු වෙයි. නුවරඑළිය දිස්ත්‍රික්කයේ පවතින ස්වභාව සෞන්දර්ය හේතුවෙන්ම විශේෂ අවධානය දිනා ගත් සංචාරක කලාපයක් ලෙස ද වැදගත් වෙයි.

රාවණා රාජ්‍ය සමයේ සිට විවිධ වූ ඓතිහාසික කරුණු හේතුවෙන් ඓතිහාසික වටිනාකමක් උරුම කර ගෙන ඇති මෙම දිස්ත්‍රික්කය බ්‍රිතාන්‍ය යටත් විජිත සමය වන විට ව්‍යාපාරික වතු වගාව සම්බන්ධයෙන් සුවිශේෂී වූ භූමි ප්‍රදේශයක් ලෙස වැදගත්විය.

ශ්‍රී ලංකාවේ ප්‍රමුඛ ජල පෝෂක ප්‍රදේශයක් වන නුවරඑළිය දිස්ත්‍රික්කය , මෙරට ප්‍රධාන ගංඟාවන් රාශියක ආරම්භය සඳහා ජල පෝෂණය මෙන්ම මෙරට ප්‍රධාන ජලවිදුලි බලාගාර රාශියක් සඳහා ජල පෝෂක කලාපයක් වශයෙන් වැදගත් වෙයි.

ඉහත සඳහන් ආකාරයෙන් නුවරඑළිය දිස්ත්‍රික්කය විවිධ වූ කරුණු හේතුවෙන් සුවිශේෂී වූ දිස්ත්‍රික්කයක් ලෙස හඳුනා ගත හැකි වෙයි.

Introduction.

Nuwaraeliya District is a prevelance place in Sri Lanka considering as an economically , Socially , politically . It is located in the central province in Sri Lanka with a pictures are Landscape & temperate & with area of 1740 Km² . Nuwaraeliya District is surrounded with Kandy District in North , Rathnapura District in South, Badulla district in East & Kegalle District in West. It has divided by 05 main Divisional secretariats as Kothmale, Hanguranketha, Walapane, Nuwaraeliya & Ambagamuwa Korale.

In Nuwaraeliya District's estimated Population of year 2016 is 748,000. That has ethnically divided as 57.6% is Tamils, in that 53.1% Indian Tamils, 4.6% are Sri Lankan Tamils. Further estimated population 39.6% belong to Sinhalese. According to the estimated total population 78% are living in Estate sector. Most of them are located in Nuwaraeliya & Ambagamuwa Korale D.S Divisions.

Nuwaraeliya District is Hill country with the different Landscape and also with different climate Zones. In that the one side climate with cool and other part is with dry climate conditions. Nuwaraeliya city has called "Little England" because of the cool climate conditions with natural beauty.

The highest place in Sri Lanka " piduruthalagala mountain is located in the Nuwaraeliya district. Also Adams peak (Sri Padaya) located in the Nuwaraeliya District.it is traditionally most important place to the all kind of religious follower in the all over the world. Therefore it is attracting by the natural beauty and the culture.

Nuwaraeliya has historical value from the King Rawana's era. In the Ramayanaya describe the story about King Rawana and Rama and seetha. In the british colonial period Nuwaraeliya became a commercial capital in the central area. they used the Nuwaraeliya as commercial cultivations headquarters in the Sri Lanka. Afetr that Nuwaraeliya become a tourist paradise with commercial importace area..

Above mentioned fact are prove the importance of the Nuwaraeliya district in Economically, Socially, Politically in the Sri Lankan situation.

පරිපාලනය

නුවරඑළිය දිස්ත්‍රික්කයේ පරිපාලනය විවිධ වූ ව්‍යුහයන් ඔස්සේ විහිදී ඇති ආකාරය මෙම කොටසින් හඳුන්වා දෙනු ලබයි.

නුවරඑළිය දිස්ත්‍රික්කය සමස්ත ප්‍රාදේශීය ලේකම් කොට්ඨාස 05කින් සමන්විත වෙයි. ඒවා නම් කොත්මලේ,හඟුරන්කෙත,වලපනේ,නුවරඑළිය හා අඹගමුවයි. එම ප්‍රාදේශීය ලේකම් කොට්ඨාසවල පරිපාලන කටයුතු ප්‍රාදේශීය ලේකම් කාර්යාල ඔස්සේ සිදු කරන අතර ඒවායෙහි සමස්ත සම්බන්ධීකරණය නුවරඑළිය දිස්ත්‍රික් ලේකම් කාර්යාලය ඔස්සේ සිදු කරනු ලබයි. මෙම දිස්ත්‍රික්කය ග්‍රාම නිලධාරී කොට්ඨාස 491 කින් හා ගම්මාන 1134කින් යුක්ත වේ.

නුවරඑළිය දිස්ත්‍රික්කය මැතිවරණ කොට්ඨාස 04කින් සමන්විත වන අතර ඒවා නම් කොත්මලේ,හඟුරන්කෙත,වලපනේ හා නුවරඑළිය -මස්කෙළිය මැතිවරණ කොට්ඨාසයි. මේ අතරින් නුවරඑළිය-මස්කෙළිය මැතිවරණ කොට්ඨාසය බහු මන්ත්‍රී කොට්ඨාසයක් ලෙස දේශපාලනික වශයෙන් ද සුවිශේෂී ස්තානයක් හිමි කර ගනු ලබයි.

නුවරඑළිය දිස්ත්‍රික්කයේ පළාත් පාලන ආයතන 08ක් ඔස්සේ පදිංචි ජනතාව වෙත විවිධ සේවා සැපයීම සිදු කරනු ලබයි. එම පළාත් පාලන ආයතන නම් වශයෙන් පහත පරිදි වෙයි.

- ❖ කොත්මලේ ප්‍රාදේශීය සභාව
- ❖ හඟුරන්කෙත ප්‍රාදේශීය සභාව
- ❖ වලපනේ ප්‍රාදේශීය සභාව
- ❖ නුවරඑළිය මහ නගර සභාව
- ❖ තලවකැලේ-ළිඳුල නගර සභාව
- ❖ නුවරඑළිය ප්‍රාදේශීය සභාව
- ❖ හැටන්-දික්ඔය නගර සභාව
- ❖ අඹගමුව ප්‍රාදේශීය සභාව

නුවරඑළිය දිස්ත්‍රික්කය පොලිස් බල ප්‍රදේශ 28 කට අයත් වන අතර උප්පැන්න හා මරණ ලියාපදිංචි කොට්ඨාස 35 කින් ද යුක්ත වේ. මීට අමතරව නුවරඑළිය දිස්ත්‍රික්කය තුළ සෞඛ්‍ය වෛද්‍ය නිලධාරී කොට්ඨාස 13 කින් හා මහජන සෞඛ්‍ය පරීක්ෂක කොට්ඨාස 43කින් ද යුක්ත වෙයි.

Administration.

This section will explain the administrative body in the Nuwaraeliya District.

Nuwaraeliya district structured on District secretariat in Nuwaraeliya. It controlled the main administrative network in the whole district. Nuwaraeliya district contains with 05 Divisional secretariats. Kothmale, Hanguranketha, Walapane , Nuwaraeliya & Ambagamuwa korale are the Divisional secretariats in Nuwaraeliya Administrative District. All the DS divisions are divided to 491 Grama Niladari Divisions. The administrative part of this coordinates with above mentioned main authorities.

Also Nuwaraeliya District has 04 electorates, Kotmale, Hanguranketha, Walapane & Nuwaraeliya –Maskeliya. In that Nuwaraeliya – Maskeliya electorate is the most important electorate not only in Nuwaraeliya but also in Sri Lankan context. Nuwaraeliya-maskeliya electorate was contribute the most important decision making points in the Sri Lankan election history.

Nuwaraeliya District have 08 Local government institutions. It's

- Kothmale Pradeshiya Sabha
- Hanguranketha Pradeshiya Sabha
- Walapane Pradeshiya Sabha
- Nuwaraeliya Municipal Council
- Thalawakelle- Lindula Urban council
- Nuwaraeliya Pradeshiya Sabha
- Hatton- Dikoya urban council
- Ambagamuwa Pradeshiya Sabha

Above mentioned local government bodies are more helpful to the public service provides to the resident people in the Nuwaraeliya District.

Nuwaraeliya District contains with 35 Birth- Death registrar divisions. Also contains with 28 police stations. In addition Nuwaraeliya district divided to 13 MOH divisions & 43 PHI divisions.

Above mentioned all the administration structures are helpful to the people to develop their daily life.

ආර්ථික පසුබිම

නුවරඑළිය දිස්ත්‍රික්කයේ ආර්ථික පසුබිම කෘෂිකර්මාන්තය ප්‍රමුඛව, නමුත් කාර්මික හා සේවා අංශයන් ඔස්සේ වර්ධනය වෙමින් ක්‍රියාත්මක වන්නකි. මූලික වශයෙන් ව්‍යාපාරික වතු වගාව ඔස්සේ වැඩි ශ්‍රම බලකායක් යොදවා ගනිමින් දිස්ත්‍රික්කයේ සමස්ත නිෂ්පාදනය සඳහා දායකත්වය ලබා දෙයි.

තේ වගාව ආශ්‍රිතව ව්‍යාපාරික වතු වගාව බ්‍රිතාන්‍යන් විසින් ආරම්භ කරන ලද්දකි. අති සාර්ථක වූ ව්‍යාපාරික වතු වගාවක් වශයෙන් තේ වගාව ස්ථාපනය වී ඇත. වර්තමානය වන විට නුවරඑළිය දිස්ත්‍රික්කයට අයත් ප්‍රාදේශීය ලේකම් කොට්ඨාස 05 තුළම තේ වගාව ව්‍යාපාරික මට්ටමින් සිදු කරනු ලබයි. එයින් නුවරඑළිය හා අඹගමුව ප්‍රාදේශීය ලේකම් කොට්ඨාසයන් හි විශාල පරිමාණයේ තේ වතු පවතින අතර ඊට අමතරව පුද්ගලික මට්ටමේ කුඩා තේ වතු ද දිස්ත්‍රික්කය පුරා පිහිටා ඇත. මේ ආකාරයෙන් සිදු කරනු ලබන ව්‍යාපාරික තේ වගාව දිස්ත්‍රික්කයේ සමස්ත තේ නිෂ්පාදනය ඔස්සේ ජාතික ආර්ථිකය ශක්තිමත් කිරීම සඳහා සිය දායකත්වය ලබා දෙනු ලබයි.

මීට අමතරව නුවරඑළිය දිස්ත්‍රික්කය තුළ කෘෂිකාර්මික නිෂ්පාදන සැලකීමේ දී එළවළු වගාව ප්‍රධාන ස්ථානයක් ගනු ලබයි. ඒ අනුව උඩරට එළවලු වගාව ව්‍යාපාරික මට්ටමින් සිදු කිරීම සම්බන්ධයෙන් නුවරඑළිය දිස්ත්‍රික්කය ඉතා වැදගත් වේ. මෙරට සමස්ත එළවළු වෙළඳපොල සඳහා උඩරට එළවලු සැපයීම සැලකිය යුතු ආර්ථික නිෂ්පාදනයක් ලෙස හඳුනා ගත හැකිවෙයි. ශ්‍රී ලංකාව තුළ උඩරට එළවළු නිෂ්පාදනය සඳහා ප්‍රමුඛ ඉල්ලුමක් නුවරඑළිය එළවළු සඳහා පැවැතීම උක්ත කරුණු වඩාත් ප්‍රත්‍යක්ෂ කිරීමට සමත් වෙයි. මීට අමතරව නුවරඑළිය දිස්ත්‍රික්කයේ වලපනේ හා හඟුරන්කොත වැනි ප්‍රාදේශීය ලේකම් කොට්ඨාස තුළ පහතරට එළවළු වාණිජ වශයෙන් වගා කිරීම ඔස්සේ ද කෘෂිකාර්මික නිෂ්පාදනය සඳහා තම දායකත්වය ලබා දෙනු ලබයි.

නුවරඑළිය දිස්ත්‍රික්කයේ කෘෂිකාර්මික නිෂ්පාදනය සම්බන්ධයෙන් සැලකීමේ දී සත්ව පාලන කටයුතු ආශ්‍රිත නිෂ්පාදනයන් ද ඉතා වැදගත් වෙයි. ඒ අනුව ව්‍යාපාරික ලක්ෂණ දරනු ලබන එල කිරි නිෂ්පාදනය මෙන්ම වෙනත් කිරි අරමුණු කර ගත් සත්ව පාලනය ඔස්සේ කිරි නිෂ්පාදනය ද නුවරඑළිය දිස්ත්‍රික්කයේ ආර්ථික ශක්තිය සමස්ත ආර්ථිකය වෙත දායක කරවයි.

මීට අමතරව කැපු මල් හා විසිතුරු මල් වගාව මෙන්ම සුළු අපනයන බෝග වගා කිරීම ඔස්සේ ද නුවරඑළිය දිස්ත්‍රික්කයේ නිෂ්පාදන ශක්තිය සමස්ත ආර්ථිකය සඳහා ලබා දෙනු ලබයි.

කාර්මික නිෂ්පාදන සම්බන්ධයෙන් ද නුවරඑළිය දිස්ත්‍රික්කය ඉතා වැදගත් ස්ථානයක් හිමි කර ගනියි. ඒ අනුව කෘෂිකාර්මික නිෂ්පාදන ඔස්සේ සිදු කරන කාර්මික නිෂ්පාදන සඳහා වැඩි වටිනාකමක් දීම සිදු කරයි. තේ නිෂ්පාදන කර්මාන්ත ශාලා ආශ්‍රිතව සිදු කරනු ලබන කාර්මික නිෂ්පාදනයන් මෙහි දී වැදගත් ස්ථානයක් හිමි කර ගනියි. ඊට අමතරව කිරි ආශ්‍රිත නිෂ්පාදනයන් හා වෙනත් කාර්මික නිෂ්පාදනයන් ද නුවරඑළිය දිස්ත්‍රික්කයේ විධිමත් කාර්මික නිෂ්පාදන ලෙස හඳුනා ගත හැකි වෙයි. මීට අමතරව ස්වයං රැකියා හා වෙනත් ගෘහ ආශ්‍රිත කර්මාන්ත ද නුවරඑළිය දිස්ත්‍රික්කයේ කාර්මික නිෂ්පාදන සම්බන්ධයෙන් වැදගත් වෙයි.

නුවරඑළිය දිස්ත්‍රික්කයේ සේවා අංශය ද සැලකිය යුතු ආර්ථික දායකත්වයක් ලබා දෙනු ලබයි. ඒ අනුව සංචාරක ව්‍යාපාරය ආශ්‍රිත සේවා සැපයීම මෙන්ම වෙනත් සේවා ආශ්‍රිත නිෂ්පාදනයන් ද නුවරඑළිය දිස්ත්‍රික්කයේ ආර්ථික ක්‍රියාකාරීත්වය සඳහා මහඟු දායකත්වයක් ලබා දෙයි.

Economic Background

Nuwaraeliya district economic background mainly contains with Agricultural sector, But Industrial and Service sectors are help to the economic production. Commercial estate cultivation like Tea and other commercial based cultivations Like vegetable and other cultivations take part on the labour force participation in the Nuwaraeliya District.

Commercial tea cultivation was established by the Britain period in this district. Still it is stable in the Nuwaraeliya District. All the 05 DS Divisions covers with the Tea cultivation But Nuwaraeliya & Ambagamuwa Korale DS Divisions are major contribute to the commercial tea estates in this District. This small and large scale tea estates are contribute the national tea production in the country.

In addition up country vegetable cultivation is the other commercial cultivation in the Nuwaraeliya District. It is also provide great contribution in the country vegetable production as well. Potato cultivation also provide major contribution from the Nuwaraeliya district. Nuwaraeliya district make more reasonable effects for the vegetable market in the country.

Also walapane & Hanguranketha DS Areas are make major cultivation area for the low country vegetable in the Sri Lanka. Most of the farmers and other service groups are make their huge contribution to the vegetable cultivation from this district.

Livestock activities are also make economically contribution and make more important place in the Agricultural sector in the district. Cattle and other types of Animal husbandry make huge contribution to the district production.

Cut flower production and ornamental flower cultivation and ornamental inland fishery cultivations are another agricultural based industries in this district. Commercial based forestry and cultivation make more economically contribution in this district.

Industrial production of this district are major contribute with the Tea processing in the Nuwaraeliya district. Other than dairy and animal productions, forestry industries and other agro based primary industries are contribute the industrial sector in the Nuwaraeliya district. But, Garment productions and other small & medium scale industries are situated in this district.

Also service sector is provide productive contribution in this district. Tourism is an important service sector activity regarding the Nuwaraeliya District. It also will developing in the future economic planning.

As above mentioned Nuwaraeliya District's economic background contained with the Agriculture, industrial & Service sectors.

සංස්කෘතික පසුබිම

නුවරඑළිය දිස්ත්‍රික්කය තුළ ජීවත් වන සිංහල, ලාංකික දෙමළ, ඉන්දීය දෙමළ, මුස්ලිම් හා වෙනත් ජනවාර්ගික සම්මිශ්‍රණය මෙන්ම ඔවුන්ගේ ආගමික විවිධත්වය ඔස්සේ නුවරඑළිය දිස්ත්‍රික්කයේ සංස්කෘතික පසුබිම නිර්මාණය වී ඇත. මෙම දිස්ත්‍රික්කයේ සංස්කෘතික පසුබිම සැලකීමේ දී එය විවිධත්වයෙන් වූ විචිත්‍ර අතිදැකීමක් නිර්මාණය කිරීම සැලකිය යුතු කරුණකි.

නුවරඑළිය දිස්ත්‍රික්කයේ සිංහල-බෞද්ධ ජනතාව හා ඔවුන් වටා බිහි වී ඇති ආගමික මෙන්ම සිංහල සංස්කෘතික පරිසරය තුළ විවිධ ආගමික හා සංස්කෘතික ක්‍රියාකාරකම් රාශියක් පවතියි. මේ අතර ආගමික සිද්ධස්ථාන හා ඒ ආශ්‍රිතව බිහි වී ඇති වාර්ෂික උත්සව මෙන්ම දෛනික ක්‍රියාකාරකම් ද සුවිශේෂී ස්ථානයක් ගනු ලබයි. ශ්‍රී පාදස්ථානය, හඟුරන්කෙත පොත්ගුල් රාජමහා විහාරස්ථානය මෙන්ම තවත් රාජමහා විහාරස්ථාන හා ඒවායෙහි වැදගත් වූ ආගමික මෙන්ම සංස්කෘතික කටයුතු ඔස්සේ මෙම දිස්ත්‍රික්කයේ සංස්කෘතික ක්‍රියාකාරීත්වය ගොඩනැගී ඇත. මීට අමතරව සිංහල ජන සමාජයේ පවතින විවිධ වූ වාරිත්‍ර වාරිත්‍ර ,ඇදහීම් මෙන්ම භෞතික ස්වරූප හා ක්‍රියාකාරකම් මගින් ද නුවරඑළිය දිස්ත්‍රික්කයේ සිංහල-බෞද්ධ සංස්කෘතික පසුබිම නිර්මාණය වී ඇති ආකාරය හඳුනා ගත හැකි වෙයි.

මෙම දිස්ත්‍රික්කයේ ජීවත් වන ලාංකික දෙමළ හා ඉන්දීය දෙමළ ජන කොටස් සැලකීමේ දී ද මෙහි පවතින සංස්කෘතික විවිධත්වය මැනවින් හඳුනා ගත හැකි වෙයි. ඔවුන්ගේ ආගමික හා සංස්කෘතික ක්‍රියාකාරකම් මෙන්ම ඒවායෙහි ගැබ් වී ඇති අන්තර්ගතය හේතුවෙන් නුවරඑළිය දිස්ත්‍රික්කයේ පවතින සංස්කෘතික පසුබිම හඳුනා ගත හැකි වෙයි. තෙපොංගල්, මහ ශිව රාත්‍රිය, දීපවාලී වැනි ආගමික උත්සව සඳහා හින්දු බැතිමතුන් ඒකරාශී වීම හා ඔවුන් සිදු කරන ආගමික කාර්යයන් ඔස්සේ සංස්කෘතික පසුබිම ගොඩනැගී ඇත. මීට අමතරව මෙම ලාංකික දෙමළ මෙන්ම ඉන්දීය දෙමළ ජනවර්ග වලට අයත් පුද්ගලයින් සතු වාරිත්‍ර- වාරිත්‍ර, විවිධ ඇදහීම් කටයුතු මෙන්ම ඔවුන්ගේ විවිධ අභාකාරයේ හැසිරීම් මුල් කොට ගෙන නුවරඑළිය දිස්ත්‍රික්කයේ ඇති දෙමළ හා හින්දු ආගමික සංස්කෘතික පසුබිම හඳුනා ගැනීම සඳහා හැකියාව ඇත.

මීට අමතරව නුවරඑළිය දිස්ත්‍රික්කයේ ජීවත් වන මුස්ලිම් -ඉස්ලාම් ජන කොටස් ඔස්සේ ද මෙහි පවතින සංස්කෘතික පසුබිම හඳුනා ගැනීම වැදගත් වෙයි. ඒ අනුව ඔවුන්ගේ ආගමික සංස්කෘතික වාරිත්‍ර- වාරිත්‍ර මෙන්ම විවිධ ක්‍රියාකාරකම් ඔස්සේ ද මෙම දිස්ත්‍රික්කයේ සංස්කෘතික පසුබිම නිර්මාණය වී ඇත. තව ද ක්‍රිස්තියානි හා කතෝලික ආගමික පසුබිම ඔස්සේ නිර්මාණය වී ඇති සාමූහික හැසිරීම් මගින් ද මෙම දිස්ත්‍රික්කයේ සංස්කෘතික පසුබිම හඳුනා ගත හැකි වෙයි. විශේෂයෙන් ව්‍යාපාරික වතු වගාව සමඟ බටහිර ජාතින් විසින් මෙම දිස්ත්‍රික්කය තුළ ස්ථාපනය කරන ලද ක්‍රිස්තියානි හා කතෝලික ආගමික පසුබිම හා ඒ වටා බිහි වී ඇති හැසිරීම් ඔස්සේ සංස්කෘතික පසුබිම හඳුනා ගැනීම ඉතා වැදගත් වෙයි.

ඉහත විස්තර කරන ලද ආගමික හා ජන වාර්ගික විවිධත්වයන් අනුව නිර්මාණය වී ඇති සංස්කෘතික තත්ත්වය මෙන්ම මෙම ප්‍රදේශයේ පවතින ආර්ථික කටයුතු, ව්‍යාපාරික වතු වගාව, ව්‍යාපාරික

මෙන්ම යැපුම් කෘෂිකාර්මික ක්‍රියාකාරකම් ඔස්සේ ද ඒවායෙහි නියැලී සිටින ජනතාව ඔස්සේ ද වාරිත-වාරිත, සමාජ සම්බන්ධතාවයන් මෙන්ම වෙනත් සාමූහික ක්‍රියාකාරීත්වයන් මගින් ද නුවරඑළිය දිස්ත්‍රික්කයේ සංස්කෘතික පසුබිම සම්බන්ධයෙන් අවබෝධයක් ලබා ගත හැකි වෙයි.

ඉහතින් විස්තර කරන ලද පරිදි මෙම දිස්ත්‍රික්කයේ පවතින ආගමික, ජනවාර්ගික මෙන්ම ආර්ථික හා දේශපාලනික විවිධත්වය හා ඒ වටා බැඳී ඇති සාමූහික ක්‍රියාකාරීත්වය ඔස්සේ සංස්කෘතික පසුබිම පිළිබඳව අවබෝධයක් ලබා ගත හැකි වෙයි.

Cultural Background

There are multi religious & multi-racial cultural background in the Nuwareliy District. Sinhalese, Sri Lankan Tamil, Indian Tamil, Moor & other types of ethnic groups and Buddhists, Hindu, Islamic, Catholic & Cristian religious groups are cause to Made above mentioned diversity of the culture.

Sinhalese- Buddhists cultural & religious cultural made with several festivals and several activities in their interactions. Sri padaya, ancient pothgul temple in Hanguranketha are made that religious activities above mentioned. Also other customs, exclusions, rituals, norms and other activities regarding the Sinhala-Buddhists cultural & religious combination make their cultural background.

Sri Lankan tamils & Indian tamils and their religious background based with Hindu religion make a different pattern about the cultural background of Nuwaraeliya district. Their cultural & religious festivals like Thi-pongal, Deepavaali, Maha shiva raathree and others are make diversity about the cultural interaction about the nuwaraeliya district. Also hindu & tamil's customs, exclusions, rituals, norms and other activities, dressing patterns are make cultural diversity and it's help to understand the cultural background in the Nuwaraeliya district.

Moor and Islamic cultural & religious activities also make a part of the cultural background in the nuwaraeliya district. Their festivals and other cultural activities and customs, exclusions, rituals, norms and other activities are make a cultural diversity.

Also Cristian's & Catholic religious parties and their interaction are make an important side about cultural background. customs, exclusions, rituals, norms and other activities among Cristian's & Catholic groups are make a diversity in the nuwaraeliya district.

Religious and ethnic interactions are not only reason for the make cultural background in this district. Economic activities based interactions among people are also make the cultural background in this district. Commercial tea cultivation in estate sector, commercial vegetable & other crop cultivations are make a cultural background in this district. customs, exclusions, rituals, norms and other activities people who engaged above mentioned economic activities are make a different type of cultural background in the Nuwaraliya district.

Above mentioned types of different religious, ethnic groups and economic activities engaged groups are cause to the differential types and cultural background in the Nuwraeiya District. It is help to understand the cultural background in the Nuwaraeliya district.

ආණ්ඩුවේ ඒජන්තවරුන්ගේ/දිසාපතිවරුන්ගේ නාම ලේඛනය

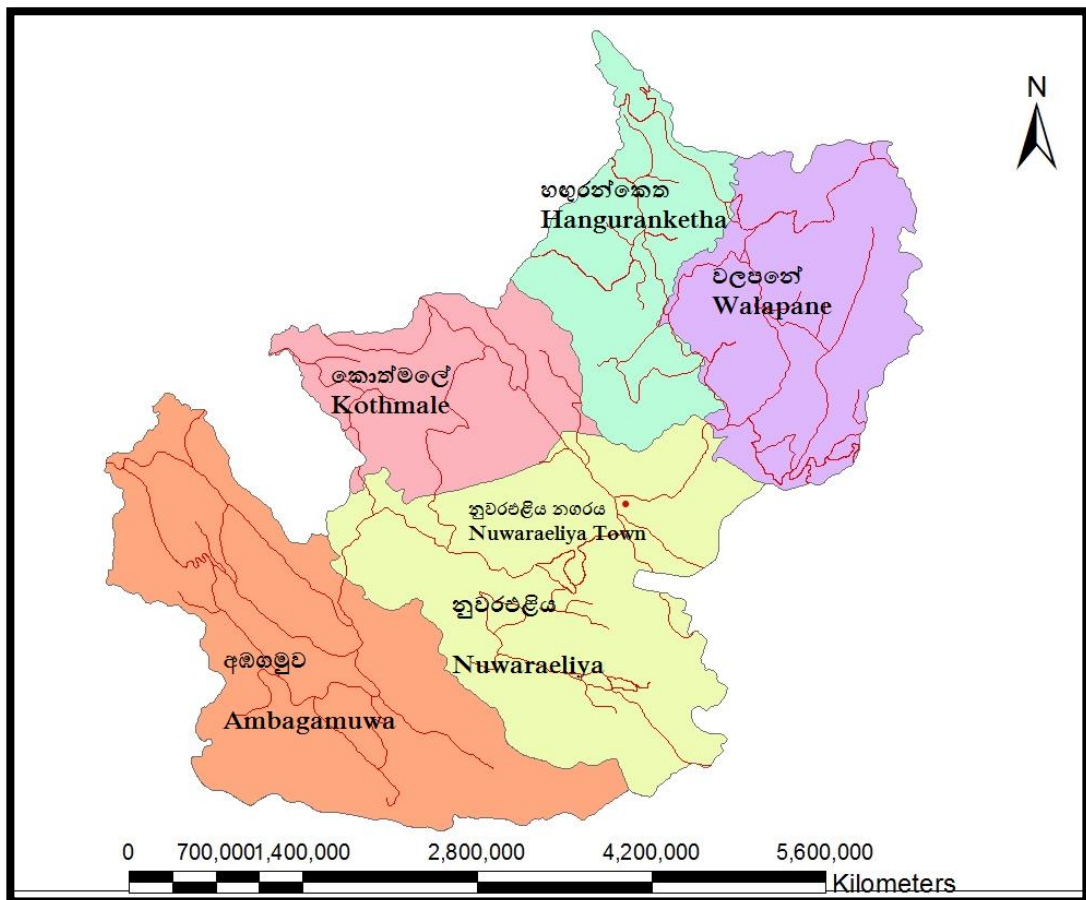
District Government Agents / District Secretaries list

අනු අංකය Serial Number	නම Name	ධුර කාලය Time period
01	C.A Murry	1876-1886
02	C.J R. Le Mesurier	1886-1891
03	G.M Fowler	1891-1894
04	H.White	1894-1895
05	A.Bailey	1895-1898
06	C.M.Lushington	1895-1895
07	W.Burrows	1895-1899
08	W.E Davison	1899-1900
09	G.I Noyels	1900-1900
10	C.R Cumberland	1900-1900
11	M.De. C. Short	1900-1904
12	F.G.Tyrrell	1904-1905
13	F.Bartlett	1905-1909
14	R.A.G. Festling	1909-1913
15	A.W.Seymour	1913-1915
16	M.Wedderban	1915-1919
17	L.J.B. Turner	1919-1919
18	E.T.Dyson	1919-1921
19	C.Harrison Jones	1921-1924
20	C.C. Woolly	1924-1927
21	W.E. Hobday	1927-1928
22	N.Y.L. Rogerson	1928-1931
23	T.A.Hodson	1931-1933
24	R.N.Bond	1933-1933
25	R.H.Bassett	1933-1933
26	R.M.Davis	1933-1933
27	J.A.Mulhall	1933-1938
28	W.Holmes	1938-1939
29	C.J.D.Lanktree	1939-1942
30	R.M.Gybbonmotype	1942-1943
31	M.F.De.S.Jayabatn	1943-1944
32	T.S.S.Sydenhamcla	1944-1944
33	H.C.Goonerwardana	1944-1946
34	J.W.H.O'rgen	1946-1948
35	M.Ragendra	1948-1949
36	E.G.Goonewardana	1949-1952
37	M.S.Perera	1952-1952
38	B.P.V.A.J.P Senar	1952-1952
39	G.J. Serasinghe	1952-1953
40	C.J.Serasinghe	1953-1955
41	B.D.Devarajan	1955-1956
42	A.Ratnam	1956-1956
43	R.H.D.Manders	1956-1957
44	O.R.Wright	1957-1959
45	C.Wiswarm	1959-1960

අනු අංකය Serial Number	නම Name	ධුර කාලය Time period
46	A.B.Elladoowa	1960-1962
47	I.O.K.G.Fernando	1962-1965
48	F.T.Peyters	1965-1967
49	P.M.Wijekon	1967-1968
50	Senevirathne Banda	1968-1972
51	A.E.Panditharathne	1972-1974
52	W.M.T.B Arabepola	1974-1976
53	A.A.Wijethunga	1976-1977
54	Austin Fernando	1977-1980
55	Kumar Abeysinghe	1980-1981
56	Dr. Dadly Dissanayaka	1981-1988
57	Danasena Hettiarachchi	1988-1993
58	D.P.G.Kumarasiri	1993-2002
59	R.M.C.G.Udugampola	2002-2002
60	D.P.G.Kumarasiri	2002-2004
61	R.m.M.B.Rathnayaka	2004-2004
62	D.P.G.Kumarasiri	2004-2015
63	K.H.Meegasmulla	2015- 2017
64	M.B.R.Pushpakumara	2017- present

දිස්ත්‍රික්කයේ සිතියම

District Map



මූලාශ්‍රය - දිස්ත්‍රික් ඉඩම් පරිහරණ සැලසුම් කාර්යාලය

Source - District Land use Planning Office

பிரதேசிய லேக்கம் காவலக அலுவல் பரிபாலன வுத்திய - 2016
பிரதேச செயலக பிரிவு ரீதியாக நிர்வாக கட்டமைப்பு -2016
Administrational Structure by D.S. Division - 2016

வகுப்பு, அட்டவணை, Table :1.1

பிரதேசிய லேக்கம் காவலக பிரிவு D.S. Division	கு.நி. காவலக சம்பவ பிரிவுகளின் எண்ணிக்கை No.of GN. Division	மேல் சம்பவ கிராமங்களின் எண்ணிக்கை No.of Villages	மேல் கைந்தட்ட சம்பவ கமநலகேந்திர நிலையங்களின் எண்ணிக்கை No.of agrarian service center	பலாந் பாலன அாயனன உளுனாட்கி நிறுவனங்கள் Local government institutions		பாலிஸ் சீலான சம்பவ பொலீஸ் நலையங்களின் எண்ணிக்கை No.of Police Stations
				ம.ந.ச ந.சபை/ மாநகர சபை U.C./M.C	பூ.ச பி.சபை P.S	
காந்மலே Kotmale காந்மலே	96	249	4	0	1	4
ஹங்குரன்கேதா Hanguranketha ஹங்குரன்கேதா	131	296	7	0	1	3
வலப்பனே Walapane வலப்பனே	125	294	6	0	1	4
நுவரலீயா Nuwara Eliya நுவரலீயா	72	99	3	2	1	9
அம்பகமுலா Ambagamuwa அம்பகமுலா	67	196	2	1	1	8
சீகலுல மொத்தம்- Total	491	1,134	22	3	5	28

பலாந் பாலன அாயனன உளுனாட்கி நிறுவனங்கள்- Institute of local government

* ம.ந.ச - மக நகர சபைகள்

* ந.ச - நகர சபைகள்

* M.C. - Miniciple Council

* U.C - Urban Council

* பூ.ச - பிரதேசிய சபை பிரதேச சபைகள்

* P.S - Pradeshiya Saba

மூலாசூத - டிஸ்ட்ரிக்ட் சம்பவலேவன அலுவலக
ஆதாரம். மாவட்டப்பள்ளிவிபரப் பிரிவு
Source - District Statistical Branch,

ප්‍රාදේශීය ලේකම් කොට්ඨාසය තුළ පිහිටා ඇති විවිධ බල ප්‍රදේශ - 2016
 පී.සෙ. පිරිවිණුள் காணப்படும்வேறு நிர்வாக பிரிவுகள் -2016
 Different administrative Divisions within D.S. Division 2016

වගුව, அட்டவணை, Table : 1.2

ප්‍රාදේශීය ලේකම් කොට්ඨාසය பி.செ பிரிவு D.S. Division	පළාත් පාලන ආයතන உள்ளூராட்சி Institute of local government	මැතිවරණ කොට්ඨාසය தேர்தல்தொகுதி Electoral Division	උප්පැන මරණ විවාහ ලියාපදිංචි කොට්ඨාසය பிறப்பு, இறப்பு மற்றும் திருமண பதிவுப் பிரிவுகள் Birth, Death, and	පොලීස් බල ප්‍රදේශය பொலீஸ் பிரதேசம் Police area	ගොවිජන සේවා உட்கட்சினை கமநல கேந்திர நிலையம் Agrarian service Centers
කොත්මලේ கொத்தமலை Kotmale	කොත්මලේ ප්‍රා.ස கொத்தமலை பிரதேச சபை Kotmale P.S	කොත්මලේ கொத்தமலை Kotmale	පල්ලේපනේ பல்லேபனை Pallepane	කොත්මලේ கொத்தமலை Kotmale	මල්දෙණිය மல்தெனிய Maldeniya
			මාස්වෙල மாஸ்வெல Maswela	පුස්සැල්ලාව புஸ்ஸல்லா வை Pussellawa	පුඩ්ඵලිය பூண்டுலோ யா Pundaluoya
			තිස්පනේ திஸ்பனை Thispane	නාවලපිටිය நாவலபிடிய Nawalapitiya	හෙල්බොඩා ஹெல்பொ டெல் Helboda
			කොත්මලේ கொத்தமலை Kotmale	දිඹුලපතන திம்புல பத்தனை Dimbulapathana	හරංගල ஹரங்கலை Harangala
			මදපනේ மெதபனே Medapane	පුඩ්ඵලිය பூண்டுலோயா Pundaluoya	
			මල්දෙණිය மல்தெனிய Maldeniya	නුවරඑළිය நுவரெலியா Nuwaraeliya	
			උඩපනේ உடபனே Uadapane	තලවකැලේ தலவாக்கலை Thalawakelle	
			රම්බොඩ ரம்பொடை Ramboda		
හහුරන්කෙ ஹங்குரன்கெத் த Hanguranketha	හහුරන්ක න ප්‍රා.ස ஹங்குரன்கெத் பிரதேச சபை Hanguranketha P.S	හහුරන්ක ஹங்குரன்கெத் த Hanguranketha	කොහොන கொஹொன Kohona	මතුර මதுර Mathurat	හහුරන්ක ஹங்குரன்கெத் த Hanguranketha
			හහුරන්ක ஹங்குரன்கெத் த Hanguranketha	හහුරන්ක ஹங்குரன்கெத் த Hanguranketha	රිකිල්ලගස්කඩ ரிகில்லகஸ்க ட Rikillagaskada
			ගංගාපලා கங்கபலாத Gangapalatha	මහනුවර கண்டி Kandy	කරල්ලියද கரல்லியத்த Karalliyadda
			දියතීලක தியதிலக Diyathilaka	රාගල ராகலை Ragala	බුලුගාපිටිය புலுகாபிடிய Bulugahapitiya
			ගන්නේ கன்னேவ கிழக்கு Ganneva East	ගන්නේ கன்னேவ மந்தாரம்நுவர Mandaramnuwara	ගන්නේ கன்னேவ மந்தாரம்நுவர Mandaramnuwara
			ගන්නේ கன்னேவ மேற்கு Ganneva West		මතුර මதுර Mathurata
			උඩගම්පා உடகம்பா Udagampaha		පල්ලෙබෝවා பல்லேபோவல Palle Bowala

ප්‍රාදේශීය ලේකම් කොට්ඨාසය பி.செ பிரிவு D.S. Division	පළාත් පාලන ආයතන உள்ளூராட்சி நிறுவனம் Institute of local government	මැතිවරණ කොට්ඨාසය தேர்தல் தொகுதி Electoral Division	උපදේශන මරණ විවෘත ලියාපදිංචි කොට්ඨාසය பிறப்பு, இறப்பு மற்றும் திருமண பதிவுப் பிரிவுகள் Birth, Death, and Marriage registrars division	පොලීස් බල ප්‍රදේශය பொலீஸ் பிரதேசம் Police area	මුද්‍රිත සේවා මධ්‍යස්ථානය සාමාන්‍ය කේන්ද්‍ර நிலையம் Agrarian service Centers
වලපනේ வலப்பனை Walapane	වලපනේ ප්‍රා.ස வலப்பனை பிரதேச சபை Walapane P.S	වලපනේ வலப்பனை Walapane	වලපනේ வலப்பனை Walapane	රාගල ராகலை Ragala	මුවන්ත முங்வத்தை Munwatta
			උඩපළාත උතුර உடபலாத வடக்கு Udapalatha North	උඩුපුස්සැල්ලාව உடுப்புஸ்ஸல்லாவை Udupussellawa	මුල්හල්කුල් முல்ஹாற்கெல்லை Mulhalkelle
			උඩපළාත දකුණ உடபலாத தெற்கு Udapalatha South	නුවරඑළිය நுவரெலியா Nuwaraeliya	නිල්දන්ඩාහින්න நிலதண்டாஹின்ன Nildandahinna
			නුවරඑළිය நுவரெலியா Nuwaraeliya	වලපනේ வலப்பனை Walapane	තේරිපේ தெரிபே Theripehe
			පල්ලෙ ගම්පහ பல்லேகம்பா Pallegampaha	මතුරට மதுரட Mathurata	රූපහ ரூபஹா Rupaha
			පල්ලෙ ගම්පහ උතුර පල්ලෙකම්පා வடக்கு Pallegampaha North		රාගල ராகலை Ragala
			පල්ලෙ ගම්පහ දකුණ පල්ලෙකම්පා தெற்கு Pallegampaha South		
			මීය පළාත ஓயபலாத Oya palatha		
නුවරඑළිය நுவரெலியா Nuwara Eliya	නුවරඑළිය ම.න.ස நுவரெலியா மாநகர சபை Nuwara Eliya M.C	නුවරඑළිය මස්කෙලිය நுவரெலியா மஸ்கெலியா Nuwaraeliya-Maskeliya	කොටගල கெட்டகலை Kotagala	දිමුල පනත திம்புல பத்தனை Dimbulapathana	ලින්දුල லிந்துலை Lindula
නලවකුල් தீட்டை ந.ஃ தலவாக்கலை விந்துலை நகர சபை Thalawakelle-Lindula U.C		නුවරඑළිය நுவரெலியා Nuwaraeliya	නුවරඑළිය நுவரெலியா Nuwaraeliya	කදපොල கந்தப்பலை Kandapola	නුවරඑළිය நுவரெலியා Nuwaraeliya
	නුවරඑළිය ප්‍රා.ස நுவரெலியா பிரதேச சபை Nuwaraeliya P.S		නලවකුල් ලීදුල தலவாக்கலை விந்துலை Thalawakelle Lindula	ආගරපනත அக்கரப்பத்தனை Agarapathana	
			නානුඔයා நானூயா Nanuoya	පට්ටිපොල பட்டிபொல Pattipola	

ප්‍රාදේශීය ලේකම් කොට්ඨාසය பி.செ பிரிவு D.S. Division	පළාත් පාලන ආයතන உள்ளூராட்சி நிறுவனம் Institute of local government	මැතිවරණ කොට්ඨාසය Electoral Division	උප්පැනීමේ මරණ විවෘත ලියාපදිංචි කොට්ඨාසය பிறப்பு, இறப்பு மற்றும் திருமண பதிவுப் பிரிவுகள் Birth, Death, and Marriage registrars division	පොලීස් බල ප්‍රදේශය பொலீஸ் பிரதேசம் Police area	ගොවිජන සේවා கமநல கேந்திர நிலையம் Agrarian service Centers
අඹගමුව அம்பகமுவு Ambagamu wa	හැටන් දික්මය න.ස ஹட்டன் திக்கோயா நகர சபை Hatton- Dicoya U.C	නුවරඑළිය මස්කෙලිය நுவரெலியா மஸ்கெலியா Nuwaraeliy a- Maskeliya	අඹගමුව அம்பகமுவு Ambagamuwa	ගිනිගත්තේන கிணிகத்தேனை Ginigathhena	ගිනිගත්තේන கிணிகத்தேனை Ginigathhena
	අඹගමුව ප්‍රා.ස அம்பகமுவு பிரதேச சபை Ambagamu wa P.S		අඹගමුව උතුර அம்பகமுவு வடக்கு Ambagamuwa North	හැටන් ஹட்டன் Hatton	විදුලිපුර விதுலிபுர Vidulipura
			නෝර්වුඩ් நோர்வுட் Noorwood	නෝර්ටන්බ්‍රිජ් நோர்டன்பிரிஜ் Norton Bridge	
			හැටන් දික්මය ஹட்டன் திக்கோயா Hatton Dikoya	බගවන්තලාව பொகவந்தலா வை Bagawanthalawa	
			හැටන් ஹட்டன் Hatton	නෝර්වුඩ් நோர்வுட் Noorwood	
			උඩබුලත්ගම உடபுலத்தகம் Udabulathgama	මස්කෙලිය மஸ்கெலியா Maskeliya	
				විදුලිපුර விதுலிபுர Vidulipura	

පළාත් පාලන ආයතන - Institute of local government

* ම.න.ස - මහ නගර සභා

* න.ස - නගර සභා

* M.C. - Miniciple Councilil

* U.C - Urban Council

* ප්‍රා.ස - ප්‍රාදේශීය සභා

* P.S - Pradeshiya Saba

<p>பூதேய லேகை கோவியை பி.செ பிரிவு D.S. Division</p>	<p>ஐக்கர்வை லேகு நீதி வலயம் Judicial Zone</p>	<p>பூதேய ஐக்கர்வை லேகு பிரதேச சுகாதார சேவைகள் Divisional Health service division</p>	<p>சமூக கோவியை கால்நடைவக்திய அதிகாரி பிரிவு Veterology Division</p>	<p>மதன பிரதேச கோவியை பொதுச் சுகாதார பரிசோதகர் பிரிவு PHI Division</p>	<p>ஐக்கர்வை கல்வி வலயம் Educational Zones</p>
<p>கோதமலை Kotmale</p>	<p>நுவரெலியா Nuwara Eliya</p>	<p>கோதமலை Kothmale</p>	<p>கோதமலை Kotmale</p>	<p>கோதமலை Kotmale</p>	<p>கோதமலை Kotmale</p>
	<p>நாவலப்பிடி Nawalapitiya</p>		<p>பூண்டுவையா Pundaluoya</p>	<p>பூசெல்லாவை Pussellawa</p>	
				<p>பூண்டுவையா Pundaluoya</p>	
<p>ஹங்குரன்கெத்த Hanguranketha</p>	<p>ஹங்குரன்கெத்த Kandy</p>	<p>ஹங்குரன்கெத்த Hanguranketha</p>	<p>ஹங்குரன்கெத்த Hanguranketha</p>	<p>உடவத்தை Udawatta</p>	<p>ஹங்குரன்கெத்த Hanguranketha</p>
				<p>ஹங்குரன்கெத்த Hanguranketha</p>	
				<p>ராஹங்குரன்கெத்த rahatungodawatta</p>	
				<p>தேஹிபே Dehipe</p>	
				<p>மானாகொல maanakola</p>	
<p>வலப்பனை Walapane</p>	<p>நுவரெலியா Nuwara Eliya</p>	<p>வலப்பனை Walapane</p>	<p>ராஹங்குரன்கெத்த Ragala</p>	<p>வலப்பனை Walapane</p>	<p>வலப்பனை Walapane</p>
				<p>படியபெல்லெல்ல Padiyapellella</p>	
				<p>நில்டண்டாஹின்ன Nildandahinna</p>	
				<p>உடுபுசெல்லாவை Udupussellawa</p>	
				<p>ராஹங்குரன்கெத்த Ragala</p>	
<p>ஹெலொர்பே</p>					

<p>ප්‍රාදේශීය ලේකම් කොට්ඨාසය D.S. Division</p>	<p>අධිකරණ බල ප්‍රදේශය Judicial Zone</p>	<p>ප්‍රාදේශීය සෞඛ්‍ය සේවා බල ප්‍රදේශය පිරිතේජ සுகාතාරාසේවකள் பிரிவு Divisional Health</p>	<p>පශු වෛද්‍ය කොට්ඨාසය கால்நடைவைத்திய அதிகாரி பிரிவு Veterology Division</p>	<p>මහජන සෞඛ්‍ය පරීක්ෂක කොට්ඨාසය பொதுச் சுகாதார பரிசோதகர் பிரிவு PHI Division</p>	<p>අධ්‍යාපන කලාප කல்වි වලයம் Educational Zones</p>
<p>නුවරඑළිය நுவரெலியா Nuwara Eliya</p>	<p>නුවරඑළිය நுவரெலியா Nuwara Eliya</p>	<p>නුවරඑළිය මස්කෙලියා நுவரெலியா மஸ்கெலியா Nuwaraeliya-Maskeliya</p>	<p>නුවරඑළිය நுவரெலியா Nuwara Eliya</p>	<p>මීපිලිමාන மீபிலிமான Meepilimana</p>	<p>නුවරඑළිය நுவரெலியா Nuwara Eliya</p>
			<p>තලවාකුල් தலவாக்கலை Thalawakelle</p>	<p>කදපොල கந்தப்பொல Kandapola</p>	
			<p>නානුඔය நானூயா nanuoya</p>	<p>නුවරඑළිය நுவரெலியா Nuwara Eliya</p>	
			<p>තලවාකුල් ලීදුල தலவாக்கலை லிந்துலை Thalawakelle-Lindula</p>	<p>කොටල கொட்டகலை Kotagala</p>	
			<p>ආගරපතන அக்கரப்பத்தனை Agarapathana</p>		
			<p>අඹගමුව அம்பகமுவு Ambagamuw a</p>	<p>හට්ටන් ஹட்டன் Hatton</p>	
<p>මස්කෙලියා மஸ்கெலியா Maskeliya</p>	<p>මස්කෙලියා மஸ்கெலியா Maskeliya</p>	<p>මස්කෙලියා மஸ்கெலியா Maskeliya</p>			
	<p>බගවන්තලාව பொகவந்தலாவை Bagawanthalawa</p>				

මූලාශ්‍රය - දිස්ත්‍රික් සංඛ්‍යාලේඛන අංශය
ஆதாரம்- மாவட்டப் புள்ளிவிபரப் பிரிவு
Source - District Statistical Branch,

දිස්ත්‍රික්කය තුළ ප්‍රා.ලේ කාර්යාල වල පිහිටීම
 மாவட்டத்தினுள் பி.செ காரியாலயங்களின் அமைவிடம்
 Location of D.S. offices in District

වගුව, අட்டවනண, Table : 1.3

ප්‍රාදේශීය ලේකම් කොට්ඨාසය பி.செ பிரிவு D.S. Division	පිහිටීම (ග්‍රා.නි.කො.) அமைவிடம் (கி.உ.பிரிவு) Location (G.N.Division)	දිස්ත්‍රික් ලේකම් කාර්යාලයේ සිට දුර (කි.මී.) மாவட்டச் செயலகத்திலிருந்து தூரம் (கி.மீ) Distance from District Secretary's office (K.m)
කොත්මලේ கொத்தமலை Kotmale	කොත්මලේ නව නගරය கொத்தமலை புதிய நகரம் Kotmale New Town	25
හඟුරන්කෙත Hanguranketha ஹங்குரன்கெதை	හඟුරන්කෙත ஹங்குரன்கெதை Hanguranketha	75
වලපනේ வலப்பனை Walapane	නිල්දණ්ඩාහින්න நிலதண்டாஹின்ன Nildandahinna	45
නුවරඑළිය நுவரெலியா Nuwara Eliya	නුවරඑළිය නගරය நுவரெலியா நகரம் Nuwara Eliya Town	-
අඹගමුව அம்பகமுவு Ambagamuwa	ගිනිගන්හේන கினிகத்தேனை Ginigathena	68

මූලාශ්‍රය -දිස්ත්‍රික් සංඛ්‍යාලේඛන අංශය
 ஆதாரம்- மாவட்டப் புள்ளிவிபரப் பிரிவு
 Source - District Statistical Branch,

பூ.லே கௌபியா஑ ஁ல ஙேலீ கௌனீத ஁ல ஑ீலீல
பி.஑ெ பிர்லி஑ுள் கமநலகேநீதிர நீலையங்஑ளின் அமையிடம்
Location of agrarian centers in D.S. Division

஁லு஁, அட்டவணை, Table : 1.4

பூதேலீய லேகலீ கௌபியா஑ பி.஑ெ பிர்லி஑ D.S. Division	ஙேலீ கௌனீதயே நல கமநல கேநீதிர நீலையத்தின் ஁பயர் Name of agrarian center	஑ீலீல (ஙா.நி.கௌ.) Location அமையிடம் (கி.஑ெ.பிர்லி஑) (G.N.Division)	பூ.லே காரீயாலயே ஑ீ஁ தூர் (கி.஑ீ.) பி.஑ெ அலுவலகத்திலிருந்து தூரம் (கி.மீ) Distance from DS office (K.m.)
கௌனீலலே கௌதமலைய Kotmale	ஙேலீலௌ஁ ஑ெஹல்஁பௌட Helboda	ஙேலீலௌ஁ ஑ெஹல்஁பௌட Helboda	8
	ஙர஁ல ஑ுரரங்஑ல Harangala	ஙர஁ல ஑ுரரங்஑ல Harangala	9
	லுதேலீய மல்தெனீய Maldeniya	லுதேலீய மல்தெனீய Maldeniya	6
	பு஁லலுய Pundaluoya பூண்டுலௌயா	பு஁லலுய Pundaluoya பூண்டுலௌயா	6
ங஑ுரநீகை ஑ுரரநீகை Hanguranketha	ரீகில்லகஸ்கட Rikillagaskada	ரீகில்லகஸ்கட Rikillagaskada	6
	ங஑ுரநீகை ஑ுரரநீகை Haguranketha	ங஑ுரநீகை ஑ுரரநீகை Haguranketha	0
	கரலீயதீத கரலீயதீத Karalliyadda	கரலீயதீத கரலீயதீத Karalliyadda	9
	புல஑஑பீய புல஑஑பீய Bulugahapitiya	புல஑஑பீய புல஑஑பீய Bulugahapitiya	8
	பல்லேபௌவல Pallebowala	பல்லேபௌவல Pallebowala	14
	மதுரட Maturata	மதுரட Maturata	19
	மந்தாரமதுவர Mandarannuwara	மந்தாரமதுவர Mandarannuwara	25

ප්‍රාදේශීය ලේකම් කොට්ඨාසය பி.செ பிரிவு D.S. Division	ගොවි කේන්ද්‍රයේ නම கமநல கேந்திர நிலையத்தின் பெயர் Name of agrarian center	පිහිටීම (ග්‍රා.නි.කො.) Location அமைவிடம் (கி.சே.பிரிவு) (G.N.Division)	ප්‍රා.ලේ කාර්යාලයේ සිට දුර (කි.මී.) பி.செ அலுவலகத்திலிருந்து தூரம் (கி.மீ) Distance from DS office (K.m.)
වලපනේ வலப்பனை Walapane	වලපනේ வலப்பனை Walapane	වලපනේ வலப்பனை Walapane	6
	නිල්දණ්ඩාහින්න நிலதண்டாஹின்ன Nildandahinna	නිල්දණ්ඩාහින්න நிலதண்டாஹின்ன Nildandahinna	0
	තේරිපේ தேரிபே Thiripehe	තේරිපේ தேரிபே Thiripehe	16
	රූපහ Roopehe ரூபஹா Roopehe	රූපහ ரூபஹா Roopehe	10
	මුවත්ත முங்வத்த Munwatte	මුවත්ත முங்வத்த Munwatte	21
	රාගල ராகலை Ragala	රාගල ராகலை Ragala	23
නුවරඑළිය நுவரெலியா Nuwara Eliya	කදපොල கந்தப்பலை Kandapola	කදපොල கந்தப்பலை Kandapola	7
	නුවරඑළිය நுவரெலியா Nuwaraeliya	නුවරඑළිය நுவரெலியா Nuwaraeliya	1
	ලීදූල லிந்துலை Lindula	ලීදූල லிந்துலை Lindula	14
අඹගමුව அம்பகமுவு Ambagamuwa	ගිනිගත්තේන கினிகத்தேனை Ginigathhena	ගිනිගත්තේන கினிகத்தேனை Ginigathhena	1
	විදුලිපුර விதுலிபுர Vidulipura	විදුලිපුර விதுலிபுர Vidulipura	8

මූලාශ්‍රය - දිස්ත්‍රික් සංඛ්‍යාලේඛන අංශය
Source - District Statistical Branch
ஆதாரம் - மாவட்டப் புள்ளிவிபரப் பிரிவு

ප්‍රාදේශීය ලේකම් කොට්ඨාස වල විශාලත්වය

பி.செ பிரிவினது விஸ்தீரணம்
Area of D.S. Divisions

වගුව, අட்டවනන, Table : 1.5

ප්‍රාදේශීය ලේකම් කොට්ඨාසය பி.செ பிரிவு D.S. Division	විශාලත්වය (Km ²) விஸ்தீரணம் (Km ²) Area (Km ²)	ප්‍රතිශතය சதவீதம் Percentage
කොත්මලේ கொத்தமலை Kotmale	225.0	12.9
හඟුරන්කෙත Hanguranketha ஹங்குரன்கெதை	228.0	13.1
වලපනේ வலப்பனை Walapane	320.0	18.4
නුවරඑළිය நுவரெலியா Nuwara Eliya	478.0	27.5
අඹගමුව அம்பகமுவ Ambagamuwa	489.0	28.1
එකතුව - මොත්තම- Total	1740.0	100.0

මූලාශ්‍රය - දිස්ත්‍රික් සංඛ්‍යාලේඛන අංශය
ஆதாரம் - மாவட்டப் புள்ளிவிபரப் பிரிவு
Source - District Statistical Branch

ஓயிதி பரிகரணய அதுவ நிதி துறைய

காணிப் பயன்பாட்டின்படி நில விஸ்தீரணம்
Extent of land used

வடுவ,அட்டவணை, Table : 1.6

	துறைய (வ.கி.தி.) பரப்பளவு ((Km ²) Extent (Km ²)	திறவுகல சதவீதம் Percentage
ஓயிதி துறைய நிலப் பரிதேசம் Land Area	1,691.2	97.2
அணைநீர் துறைய உள்ளாட்டு நீர்நிலைகள் Internal reservoir	48.8	2.8
துறைய நிதி துறைய மொத்த நில பரிதேசம் Total land area	1,740.0	100.0
வற கல துறைய நிதி துறைய பயிர்ச்செய்கைக்குட்பட்ட மொத்த நிலப் பரிதேசம் Total extent of cultivated	737.3	42.4
வற துறைய துறைய நிதி துறைய பயிர்ச்செய்கைக்குட்படுத்தப்படாத மொத்த நிலப் பரிதேசம் Total extent of not cultivated	274.4	15.8
வறநீர் துறைய நிதி துறைய காட்டினுடைய மொத்த விஸ்தீரணம் Total extent of forest	728.2	41.9
துறைய நிதி துறைய மொத்த நில விஸ்தீரணம் Total	1,740.0	100.0

துறைய - திசுதி கி ஂவறவுதீவற அறய
ஆதாரம்- மாவட்டப் புள்ளிவிபரப் பரிவி
Source - District Statistical Branch

දිස්ත්‍රික්කයේ පළාත් පාලන සංවිධාන - 2016
 மாவட்டத்தின் உள்ளூராட்சிப் புள்ளிவிபரம் -2016
 Local government statistics of District - 2016

වගුව, අද්දවන, Table : 1.7

පළාත් පාලන ආයතනයේ නම නම உள்ளூராட்சි නிறுவනத்தின் பெயர் Name of local government authority	විශාලත්වය විස්තීරණ ම (Km ²) (ව.කි.මී.) Area (Km ²)	දැනීමෙන් ජනගහනය මதிப்பிடப்பட்ட சனத்தெகை Estimated Population	ජන්ද දායකයින් සංඛ්‍යාව வாக்காளர்களின் எண்ணிக்கை No of electors	නියෝජිතයින් ගණන மக்கள் பிரதிநிதிகளின் எண்ணிக்கை No of representative s	සේවකයින් සංඛ්‍යාව ஊழியர்களின் எண்ணிக்கை No of employee s
කොත්මලේ ප්‍රාදේශීය සභාව கொத்தமலை பிரதேச சபை Kotmale Pradesiya Sabha	225.0	106,349	81,445	22	101
හෙගුරන්කේ ප්‍රාදේශීය සභාව හුරුකුරන්කේ பிரதேச சபை Hanguranketha Pradesiya Sabha	228.0	93,051	72,980	22	94
වලපනේ ප්‍රාදේශීය සභාව வலபனை பிரதேச சபை Walapane Pradesiya Sabha	320.0	109,438	85,111	22	104
හැටන් - දික්කොයා නගර සභාව හැටන් திக்கோயா நகர சபை Hatton - Dickoya Urban Council	2.2	25,814	10,849	9	144
අඹගමුව ප්‍රාදේශීය සභාව அம்பகமுலை பிரதேச சபை Ambagamuwa Pradesiya Sabha	486.8	190,419	147,607	23	131
නුවරඑළිය මහ නගර සභාව නුවරෙලියා மாநகர சபை Nuwara Eliya Municipal Council	13.5	36,044	19,938	10	420
තලවකුලේ - ලීදුල නගර සභාව තලවකුලේ லிந்துலை நகர சபை Talawakelle - Lindula Urban Council	2.5	6,967	4,853	9	67
නුවරඑළිය ප්‍රාදේශීය සභාව நுவரெலியா பிரதேச சபை Nuwara Eliya Pradesiya Sabha	462.0	179,918	134,153	23	91
එකතුව -මොத்தම්- Total	1740.0	748,000	556,936	140	1,152

මූලාශ්‍රය - පළාත් පාලන ආයතන , ජනලේඛන හා සංවිධාන දෙපාර්තමේන්තුව
 ஆதாரம் - உள்ளூராட்சி நிறுவனங்கள், தொகைமதிப்பு புள்ளிவிபரத் திணைக்களம்
 Source -Local Government Institutes, Department of Census and Statistics

මාසික වර්ෂාපතනය -නුවරඑළිය මධ්‍යස්ථානය 2013 - 2016

நுவரெலியா மாவட்டத்தின் மாதாந்த மழை வீழ்ச்சி-2013-2016
Monthly rainfall in District -Nuwaraeliya Center 2013 – 2016

මාසය மாதம் Month	වර්ෂාපතනය මනුෂ්‍ය වීழ்ச்சි (mm) (මිලි මීටර්) Monthly rainfall in District (mm)			
	2013	2014	2015	2016
ජනවාරි ஜனவரி January	203.2	48.4	1.9	34.8
පෙබරවාරි பெப்ரவரி February	146.9	NA	248.1	67.9
මාර්තු மார்ச் March	133.6	46.6	42.7	67.8
අප්‍රේල් ஏப்பிரல் April	128.7	145.6	123.9	56.3
මැයි மே May	172.6	151.1	203.9	385.8
ජූනි ஜூன் June	452.1	NA	130	84.1
ජූලි ஜூலை July	159.3	79.8	96.9	117.5
අගෝස්තු ஆகஸ்ட் August	175	121.8	75.3	55.2
සැප්තැම්බර් செப்டெம்பர் September	181.2	187.4	234.5	35.2
ඔක්තෝබර් ஓக்டோபர் October	176.6	260	318.4	69.7
නොවැම්බර් நவம்பர் November	171.9	197.4	280.2	111.2
දෙසැම්බර් டிசம்பர் December	166.7	438.4	265.4	52.7

මූලාශ්‍රය - කාළගුණ විද්‍යා දෙපාර්තමේන්තුව

ஆதாரம்- வளிமண்டலவியல் திணைக்களம்

Source :- Dept. of Meteorology

දිස්ත්‍රික්කයේ ආර්ද්‍රතාවය වෙනස් වීම - නුවරඑළිය මධ්‍යස්ථානය 2014 - 2016

තුවරෙලියා මාවட்டத்தின் மாதாந்த சாரீரப்பதன் மாற்றம்-2013-2016

Variation of humidity in District -Nuwaraeliya Center 2014 - 2016

වගුව, அட்டவணை, Table : 1.9

මාසය மாதம் Month	ආර්ද්‍රතාවය -சாரீரப்பதன் - Humidity %					
	2014		2015		2016	
	දිවා பகல் Day	රාත්‍රී -இரவு- Night	දිවා பகல் Day	රාත්‍රී - இரவு- Night	දිවා பகல் Day	රාත්‍රී - இரவு- Night
ජනවාරි ஜனவரி January	81	92	75	91	72	83
පෙබරවාරි பெப்ரவரி February	NA	NA	77	85	68	79
මාර්තු மார்ச் March	66	75	64	78	59	74
අප්‍රේල් ஏப்பிரல் April	71	89	77	94	71	93
මැයි மே May	80	92	82	93	86	94
ජූනි ஜூன் June	NA	NA	81	89	87	92
ජූලි ஜூலை July	86	92	83	90	84	91
අගෝස්තු ஆகஸ்ட் August	83	91	81	91	85	92
සැප්තැම්බර් செப்டெம்பர் September	82	93	85	94	81	89
ඔක්තෝබර් ஓக்டோபர் October	83	94	85	95	78	93
නොවැම්බර් நவம்பர் November	84	91	85	96	81	88
දෙසැම්බර් டிசம்பர் December	89	96	87	95	73	84

මූලාශ්‍රය - කළමනාකරණ දෙපාර්තමේන්තුව

Source :- Dept. of Meteorology

ஆதாரம்- வளிமண்டலவியல் திணைக்களம்

දිස්ත්‍රික්කයේ උපරිම හා අවම උෂ්ණත්වය -නුවරඑළිය මධ්‍යස්ථානය 2014 - 2016

මාවட்டத்தின் ஆகக்கூடிய மற்றும் குறைந்த வெப்பநிலை நுவரெலியா நிலையத்தின் 2014-2016

Maximum and Minimum temperature of District --Nuwaraeliya Center 2014 - 2016

වගුව,අුட்டවண்ண, Table : 1.10

මාසය மாதம் Month	උෂ්ණත්වය (සෙල්සියස් අංශක) වෙප්පනිලෙ (සෙල්සියස්) (- Temperature (°C)					
	2014		2015		2016	
	උපරිම கூடிய Maximum	අවම குறைந்த Minimum	උපරිම கூடிய Maximum	අවම குறைந்த Minimum	උපරිම கூடிய Maximum	අවම குறைந்த Minimum
ජනවාරි January	19.8	10.5	20.6	9.1	21.2	10.7
පෙබරවාරි பெப்ரவரி February	NA	NA	19.7	10.1	21.2	11.6
මාර්තු மார்ச் March	21.7	11.3	21.7	10.5	23.5	11
අප්‍රේල් ஏப்பிரல் April	22.8	11.3	22.0	12.1	24	11.7
මැයි மே May	22.2	13.1	21.8	13.4	20.7	14.3
ජූනි ஜூன் June	NA	NA	20.2	14.0	18.6	14.2
ජූලි ஜூலை July	18.3	13.4	19.4	13.4	19.2	13.7
අගෝස්තු ஆகஸ்ட் August	19.3	13.2	19.8	13.5	18.9	13.5
සැප්තැම්බර් செப்டெம்பர் September	20.0	12.9	20.4	13.4	19.1	13.2
ඔක්තෝම්බර් ஒக்டோபர் October	20.6	12.7	20.7	13.1	20.3	11.7
නොවැම්බර් நவம்பர் November	19.2	12.5	20.5	12.9	20	12.3
දෙසැම්බර් டிசம்பர் December	18.9	12.2	19.7	12.2	20.4	10.9

මූලාශ්‍රය - කාලගුණ විද්‍යා දෙපාර්තමේන්තුව

Source : - Dept. of Meteorology

ஆதாரம்- வளிமண்டலவியல் திணைக்களம்

2 பரிலீகீடீ
அத்தியாயம் 2
Chapter 2

பீனாபீனா ஁ நலாபீ
சனத்தொகை மற்றும் வீட்டுவசதிகள்
Population and Housing

සංගණන වර්ෂ අනුව ශ්‍රී ලංකාවේ හා දිස්ත්‍රික්කයේ ජනගහනය හා ජනගහනය වැඩිවීමේ ප්‍රතිශතය
1871- 2012

தொகைமதிப்பு வருடங்களில் இலங்கை மற்றும் மாவட்ட ரீதியாக சனத்தொகை, சனத்தொகை வளர்ச்சி வீதம் சதவீதம் -1871-2012

Population and Population growth rates of Sri Lanka and district according to census years
1871 - 2012

වගුව, අட்டවන, Table : 2.1

සංගණන වර්ෂය தொகைமதிப்பு வருடங்கள் Census year	ශ්‍රී ලංකාව -இலங்கை- Sri Lanka		දිස්ත්‍රික්කය-மாவட்டம் - District		දිස්ත්‍රික්කයේ ජනගහන ප්‍රතිශතය மாவட்டத்தின் சனத்தொகை சதவீதம் Percentage of district population
	ජනගහනය (දහස් ගණනින්) சனத்தொகை (ஆயிரத்தில்) Population (1000)	වැඩිවීම அதிகரிப்பு Increase (%)	ජනගහනය (දහස් ගණනින්) சனத்தொகை (ஆயிரத்தில்) Population (1000)	වැඩිවීම அதிகரிப்பு Increase (%)	
1871	2,400.40	-	58.2	-	2.4
1881	2,759.80	15.0	98.7	69.6	3.6
1891	3,007.80	9.0	109.6	11.0	3.6
1901	3,566.00	18.6	153.0	39.6	4.3
1911	4,106.40	15.2	155.5	1.6	3.8
1921	4,497.90	9.6	167.2	7.5	3.7
1931	5,306.90	18.0	235.8	41.0	4.4
1940	6,657.30	25.4	268.1	13.7	4.0
1953	8,097.90	21.6	325.3	21.3	4.0
1963	10,582.00	30.7	397.7	22.3	3.8
1971	12,689.90	19.9	450.3	13.2	3.5
1981	14,846.80	17.0	603.6	34.0	4.1
2001	18,797.26	26.6	703.6	16.6	3.7
2012	20,359.44	8.3	711.6	1.1	3.5

විලාශ්‍රය - ජනලේඛන හා සංඛ්‍යාලේඛන දෙපාර්තමේන්තුව

ஆதாரம்-தொகைமதிப்பு புள்ளிவிபரத் திணைக்களம்

Source --Department of Census and Statistics

සංගණන වර්ෂ හා ස්ත්‍රී පුරුෂ භාවය අනුව ජනගහනය හා ප්‍රතිශතය
1871 - 2012

தொகைமதிப்பு வருடங்களில் பால் ரீதியான சனத்தொகை மற்றும் ஆண்,பெண் சதவீதம் -
1871-2012

Population and it's Percentage of Sri Lanka by gender according to Census years -
1871-2012

වගුව, අட்டවන, Table : 2.2

සංගණන වර්ෂය சனத்தொகை Census year	ජනගහනය (දහස් ගණන්) சனத்தொகை (ஆயிரங்களில்) Population (In Thousands)	පුරුෂ - ஆண்- Male		ස්ත්‍රී -பெண்- Female	
		ගණන (දහස් ගණනින්) எண்ணிக்கை (ஆயிரத்தில்)No. (In Thousands)	%	ගණන (දහස් ගණනින්) எண்ணிக்கை (ஆயிரத்தில்)No. (In Thousands)	%
1871	58.2	35.1	60.3	23.1	39.7
1881	98.7	58.1	58.9	40.5	41.0
1891	109.6	63.7	58.1	45.9	41.9
1901	153.0	84.8	55.4	68.2	44.6
1911	155.5	83.3	53.6	72.1	46.4
1921	167.2	87.9	52.6	79.2	47.4
1931	235.8	n.a.		n.a.	
1940	268.1	140.6	52.4	127.5	47.6
1953	325.3	170.2	52.3	155.0	47.6
1963	397.7	205.0	51.5	192.7	48.5
1971	450.3	229.6	51.0	220.7	49.0
1981	603.6	304.1	50.4	299.5	49.6
2001	703.6	350.0	49.7	353.6	50.3
2012	711.6	340.3	47.8	371.3	52.2

මූලාශ්‍රය - ජනලේඛන හා සංඛ්‍යාලේඛන දෙපාර්තමේන්තුව
ஆதாரம்-தொகைமதிப்பு புள்ளிவிபரத் திணைக்களம்

Source -Department of Census and Statistics

ஊன வர்த் துதவ தனதனய ஊ தன ஊனவய 1871 - 2012

தனகைதததததத வருடங்கலில் சனத்தனகை தற்றும் சனத்தனகை அடர்த்தி-1871-2012

Population and Population Density by Census year 1871 - 2012

வகுவு,அட்டவணை, Table : 2 .3

ஊன வர்த் துதவ தனகைதததததத வருடம் Census year	தனதனய (தனதீ தனதீ) சனத்தனகை (ஆயிரத்தில்) Population (In Thousands)	வர்த் துதவ தரத்தவவு (சதுர கிலோ தீட்டர்) (வர்த் கிலோதீட்டர்) Area (Km ²)	தன ஊனவய (வ.கீ.தீ. 1 ஃ துதீதல ஊனவய) சனத்தனகை அடர்த்தி (ச.கீ.தீ 1 க்கு) Population density (Per Km ²)
1871	58.2	1,313.7	44
1881	98.7	1,313.7	75
1891	109.6	1,313.7	83
1901	153.0	1,313.7	116
1911	155.5	1,313.7	118
1921	167.2	1,313.7	127
1931	235.8	1,313.7	179
1940	268.1	1,313.7	204
1953	325.3	1,313.7	248
1963	397.7	1,313.7	303
1971	450.3	1,313.7	343
1981	603.6	1,740.0	347
2001	703.6	1,740.0	404
2012	711.6	1,740.0	409

தூதரம் - தனதீதன ஊ ஊனவயதீதன துதர்தததீதீதீ
ஆதரம்-தனகைதததததத துள்ளிவதரத் திணைக்களம்
Source --Department of Census and Statistics

ප්‍රාදේශීය ලේකම් කොට්ඨාසය හා අංශ අනුව ජනගහණය හා ජන ඝනත්වය - 2016

சனத்தொகை மற்றும் சனத்தொகை அடர்த்தி பி.செ பிரிவு மற்றும் வதிவிட பிரிவு ரீதியாக -2016
Population and Population Density by sectors and

D.S. Division - 2016

වගුව, අද්දවන, Table 4

ප්‍රාදේශීය ලේකම් කොට්ඨාසය පී.සෙ. පිරිවු D.S. Division	ජනගහණය- සනත්තොකෙ- Population				වර්ග ප්‍රමාණය (ව. කි.මී.) පරප්පඟවු (Km ²) Area (Km ²)	ජන ඝනත්වය (වර්ගකිලෝ මීටර් 1 ට) සනත්තොකෙ අදර්ත්ති (ඈ.කි.මී 1 ක්කු) Population density (SQ Per Km ²)
	නාගරික ඊකරම Urban	ග්‍රාමීය කිරාමම Rural	වතු පෙරුඊ තොද්දම Estate	මුළු මොද්දම Total		
කොත්මලේ කොද්දමලෙ Kotmale	0	65,797	40,552	106,349	225	473
හඟුරන්කෙත හුරුකුරන්කෙත Hanguranketha	0	79,059	13,992	93,051	228	408
වලපනේ වලප්පනෙ Walapane	0	67,528	41,910	109,438	320	342
නුවරඑළිය තුවරෙලියා Nuwara Eliya	27,418	41,720	153,792	222,929	478	466
අඹගමුව අමපකරුව Ambagamuwa	14,785	51,671	149,777	216,233	489	442
එකතුව - මොද්දම - Total	42,202	305,775	400,023	748,000	1,740	430

මුලාශ්‍රය - ජනලේඛන හා සංඛ්‍යාලේඛන දෙපාර්තමේන්තුව
ஆதாரம்-தொகைமதிப்பு புள்ளிவிபரத் திணைக்களம்
Source -Department of Census and Statistics

ஊர் ஸ்ரீ பூர்ஸ ஸாலய ஈனுவல் ஸ்ரணயை - 2016
ஆண்,பெண் மற்றும் பரரவ அடர்ப்படையில் ஸ்ரணத்றொகை-2016
Population by Sector and Gender - 2016

வஸூவல்,அட்டவணை, Table : 2 .5

ஊர்றய - பரரவ- Sector	றுல் ஸ்ரணயை-மொத்த ஸ்ரணத்றொகை- Total	பூர்ஸ -ஆண் - Male	ஸ்ரீ -பெண் - Female
ஸரறகை- றகரம் - Urban	42,202	20,493	21,709
றூரீய - கரராமம் - Rural	305,775	145,609	160,166
வறு -பெருற்றோட்டம்- State	400,023	191,632	208,391
ஸகறுவல் - மொத்தம் - Total	748,000	357,734	390,266

றுரறறுய - ஸ்ரணல்றெ ஸ ஸஃவறல்றெ றேஸர்ட்றறுல்
ஆறாரம்-றொகைமறுப்பு புள்ளரவரத் றுணைக்களம்

Source -Department of Census and Statistics

ප්‍රාදේශීය ලේකම් කොට්ඨාස මට්ටමින් ස්ත්‍රී පුරුෂ භාවය අනුව
ජනගහනය හා ප්‍රමිති අනුපාතය - 2016

பி.செ பிரிவு ரீதியாக ஆண்,பெண் சனத்தொகை மற்றும் சதவீதம் -2016
Population by sex and sex ratio at D.S.Divisional Level - 2016

වගුව, අුද්දවනෙ, Table : 2 .6

ප්‍රා.ලේ කොට්ඨාසය பி.செ பிரிவு D.S. Division	පුරුෂ- ஆண் - Male		ස්ත්‍රී-பெண்- Female		එකතුව- மொத்தம்- Total	ප්‍රමිති අනුපාතය பால் விகிதம் Sex ratio
	සංඛ්‍යාව எண்ணிக்கை Number	%	සංඛ්‍යාව எண்ணிக்கை Number	%	සංඛ්‍යාව எண்ணிக்கை Number	
කොත්මලේ கொத்தமலை Kotmale	51,006	48.0	55,343	52.0	106,349	92.2
හගුරන්කෙත ஹங்குரன்கெதை Hanguranketha	44,310	47.6	48,741	52.4	93,051	90.9
වලපනේ வலப்பனை Walapane	52,426	47.9	57,012	52.1	109,438	92.0
නුවරඑළිය நுவரெலியா Nuwara Eliya	107,566	48.3	115,363	51.7	222,929	93.2
අඹගමුව அம்பகமுவ Ambagamuwa	102,426	47.4	113,806	52.6	216,233	90.0
දිස්ත්‍රික්කය - மாவட்டம்- District	357,734	47.8	390,266	52.2	748,000	91.7

ප්‍රමිති අනුපාතය - කාන්තාවන් 100 කට සිටින පිරිමින් සංඛ්‍යාව
Sex Ratio - No of Males per 100 Females

මූලාශ්‍රය - ජනලේඛන හා සංඛ්‍යාලේඛන දෙපාර්තමේන්තුව
ஆதாரம்-தொகைமதிப்பு புள்ளிவிபரத் திணைக்களம்
Source -Department of Census and Statistics

பிரதேசிய லேகல் கோவியல் மட்டிலீன் வயல் கானல் அனுவ சனகலய 2016

வயது அடிப்படையில் பி.செ பிரிவு ரீதியான சனத்தொகை -2016
Population by Age group at D.S. Divisional Level - 2016

வகுவு, அட்டவணை, Table : 2.7

பூ.லே கோவியல் பி.செ பிரிவு. D.S. Division	மூல சனகலய மொத்த சனத்தொகை Total population	வயல் கானல்(அவூர்வு)- வயதுப் பிரிவு (வருடங்களில்)- Age group (year)					
		0 - 4	5 - 9	10 - 14	15 - 19	20 - 24	25 - 29
கொன்மலே Kotmale	106,349	10,002	9,994	9,237	8,223	7,012	7,733
ஹரங்குரன்ககை Hanguranketha	93,051	8,218	8,541	8,393	7,358	5,644	6,000
வலப்பனை Walapane	109,438	10,342	10,454	9,636	7,779	6,687	7,684
நுவரலியா Nuwara Eliya	222,929	21,717	22,511	20,043	16,471	15,067	17,867
அம்பகமுவ Ambagamuwa	216,233	21,187	21,904	19,230	16,457	14,359	17,852
லகலுவு -மொத்தம்- Total	748,000	71,466	73,404	66,539	56,287	48,769	57,136

(ஃலென்லி -தொடர்ச்சி- Connected).

பூ.லே கோவியல் பி.செ பிரிவு. D.S. Division	வயல் கானல்(அவூர்வு)- வயதுப் பிரிவு (வருடங்களில்)- Age group (year)						
	30 - 34	35 - 39	40 - 44	45 - 49	50 - 54	55 - 59	60 ≤
கொன்மலே Kotmale	8,087	6,530	6,877	7,168	6,661	5,626	13,199
ஹரங்குரன்ககை Hanguranketha	6,546	6,027	6,488	6,336	6,160	5,137	12,202
வலப்பனை Walapane	8,534	7,102	7,279	7,359	7,148	5,735	13,699
நுவரலியா Nuwara Eliya	18,526	14,308	13,837	14,082	13,567	11,139	23,792
அம்பகமுவ Ambagamuwa	17,667	13,235	12,660	12,630	12,792	10,909	25,352
லகலுவு - மொத்தம்- Total	59,360	47,203	47,141	47,575	46,329	38,547	88,244

மூலகூறு - சனலேவன ஃலென்லெவன ஡ேசர்ட்லேன்லுவு
ஆதாரம்-தொகைமதிப்பு புள்ளிவிபரத் திணைக்களம்

Source -Department of Census and Statistics

දිස්ත්‍රික්කයේ වයස් කාණ්ඩ අනුව ජනගහනය- 2016
(ස්ත්‍රී පුරුෂ භාවය අනුව)

මாவட்டத்தின் சனத்தொகை பால் மற்றும் வயது ரீதியாக -2016
Population by Age groups and Gender within District - 2016

වගුව, අුட்டවනෙ, Table : 2.8

වයස් කාණ්ඩ(අවුරුදු) வயதுப் பிரிவு (வருடங்கள்) Age group (year)	ජනගහනය- சனத்தொகை- Population			ප්‍රතිශතය சதவீதம் Percentage
	මුළු සංඛ්‍යාව மொத்த சனத்தொகை Total	පුරුෂ ஆண்கள் Male	ස්ත්‍රී பெண்கள் Female	
0 - 4	71,466	35,986	35,479	9.55
5 - 9	73,404	37,080	36,323	9.81
10 - 14	66,539	33,520	33,019	8.90
15 - 19	56,287	26,974	29,313	7.52
20 - 24	48,769	23,060	25,710	6.52
25 - 29	57,136	26,614	30,523	7.64
30 - 34	59,360	28,090	31,270	7.94
35 - 39	47,203	22,338	24,866	6.31
40 - 44	47,141	22,516	24,625	6.30
45 - 49	47,575	22,310	25,265	6.36
50 - 54	46,329	21,904	24,425	6.19
55 - 59	38,547	18,061	20,486	5.15
60 ≤	88,244	39,281	48,963	11.80
සියලුම වයස් සකල වයස பிரிவினரும் All Ages	748,000	357,734	390,266	100.00

මූලාශ්‍රය - ජනලේඛන හා සංඛ්‍යාලේඛන දෙපාර්තමේන්තුව
ஆதாரம்-தொகைமதிப்பு புள்ளிவிபரத் திணைக்களம்

Source -Department of Census and Statistics

ප්‍රාදේශීය ලේකම් කොට්ඨාස මට්ටමින් ජන වර්ගය අනුව ජනගහනයේ ප්‍රතිශත ව්‍යාප්තිය - 2012

பி.செ பிரிவு மட்டத்தில் இனப் பிரிவு ரீதியான சனத்தொகை வீதம்-2012
Percentage distribution of population by ethnic group and D.S. Division - 2012

වගුව, අද්දවනේ, Table 2.9

ප්‍රා.ලේ කොට්ඨාසය பி .செ பிரிவு D.S. Division	එකතුව மொத்தம் Total (%)	ජනවර්ගය- இனப்பிரிவு-Ethnicity				
		සිංහල சிங்களவர் Sinhalese	ශ්‍රී ලංකා දෙමළ இலங்கைத் தமிழர் Sri Lanka Tamil	ඉන්දියන් දෙමළ இந்தியத் தமிழர் Indian Tamil	ශ්‍රී ලංකා යෝනක இலங்கைச் சோனகர் Sri lanka Moor	වෙනත් வேறு இனத்தவர் Other
කොත්මලේ கொத்தமலை Kotmale	100.0	52.6	4.0	36.4	6.8	0.3
හගුරන්කේත ஹங்குரன்கெதை Hanguranketha	100.0	86.4	3.5	10.0	0.2	0.0
වලපනේ வலப்பனை Walapane	100.0	63.0	2.4	33.8	0.7	0.1
නුවරඑළිය நுவரெலியா Nuwara Eliya	100.0	20.0	6.5	70.5	2.5	0.5
අඹගමුව அம்பகமுவு Ambagamuwa	100.0	21.6	4.4	71.6	2.2	0.2

මූලාශ්‍රය - ජනලේඛන හා සංඛ්‍යාලේඛන දෙපාර්තමේන්තුව
ஆதாரம்-தொகைமதிப்பு புள்ளிவிபரத் திணைக்களம்

Source -Department of Census and Statistics

பூதேய லேகலீ கலலிடயல ஡லலலீனீ ஂலல ஂனலல ஂனலலலே ஂனலல ஡லலலல - 2012

பல. ஡ெ பலலல ஡டடததல ஡஡ய ரீனலலன ஡னததலகை லீத஡ -2012

Percentage distribution of population by religion and D.S. Division - 2012

லலல, ஂடடலலல, Table : 2 .10

பூ.லே கலலிடயல பல. ஡ெ பலலல D.S. Division	லகனல ஡லலதத ஡ Total (%)	ஂலல Religion					
		லலலல பெலததர ஂ Buddhist	ஂலல ஂனதகக ஂ Hindu	லலல ஂலலலல Islam	லலல கலலல கததலல ஂ Roman Catholic	லலல ஂலல ஂ Other Christian	லலல ஂலல Other
கலலலல கலலலல Kotmale	100.0	52.3	36.5	7.2	2.4	1.6	0.0
ஂலலல ஂலலலல Hanguranketha	100.0	86.2	12.6	0.2	0.6	0.4	0.0
லலலல லலலலல Walapane	100.0	62.7	33.1	1.0	1.6	1.6	0.0
ஂலலல ஂலலலல Nuwara Eliya	100.0	18.8	67.7	3.2	7.5	2.8	0.0
ஂலலல ஂலலலல Ambagamuwa	100.0	21.4	66.6	2.9	6.3	2.8	0.0

லலலல - ஂலலலல ஂ ஂலலலலலல

லலலலலலலல

ஂலலலல-லலலலலலலல ஂலலலலலலலல

Source -Department of Census and

Statistics

பொலீஸ் வுல ப்ரடேய அதுவ ஂனவைய - 2016

பொலீஸ் பரிவு ரீதியான சனத்தொகை - 2016
Population by Police Areas - 2016

வடுவ, அட்டவணை, Table : 2 .11

பொலீஸ் வுல ப்ரடேய (பொலீஸ் ஂனவைய) பொலீஸ் பரிவு (பொலீஸ் நிலையம்) Police Area (Police Station)	அயன் ப்ரடேய லேகை கொய்யாஂய பி.செ பரிவு D.S. Divisions	பொலீஸ் ஂனவைய ஂரிவீடு (ஂ.நி.கொ.) பொலீஸ் நிலையத்தின் அமைவிடம் (கி.உ பரிவு) Location of Police Station (G.N.Division)	ஂனவைய சனத்தொ கை Population
பூண்டிலைய பூண்டிலையா Pundaluoya	கொய்லுலே கொத்தமலை Kothmale	பூண்டிலைய பூண்டிலையா Pundaluoya	31,618
நாவலபிடிய நாவலபிடிய Nawalapitiya	கொய்லுலே கொத்தமலை Kothmale	நாவலபிடிய நாவலபிடிய Nawalapitiya	27,344
பூஂஂலுலே புஸ்ஸல்லாவை Pussellawa	கொய்லுலே கொத்தமலை Kothmale	பூஂஂலுலே புஸ்ஸல்லாவை Pussellawa	21,136
கொய்லுலே கொத்தமலை Kothmale	கொய்லுலே கொத்தமலை Kothmale	கொய்லுலே கொத்தமலை Kothmale	14,457
ஂஂரன்கை ஂஂஂரன்கைத்த Hanguranketha	ஂஂரன்கை ஂஂஂரன்கைத்த Hanguranketha	ஂஂரன்கை ஂஂஂரன்கைத்த Hanguranketha	65,645
தெரிபே தெரிபே Theripehe	வலப்பனை Walapane	தெரிபே தெரிபே Theripehe	11,906
உடபூஂஂலுலே உடபுஸ்ஸல்லாவை Udapussellawa	வலப்பனை Walapane	உடபூஂஂலுலே உடபுஸ்ஸல்லாவை Udapussellawa	16,949
ஂஂஂரன்கை ஂஂஂரன்கைத்த Mandaramnuwara	ஂஂரன்கை ஂஂஂரன்கைத்த Hanguranketha	ஂஂஂரன்கை ஂஂஂரன்கைத்த Mandaramnuwara	13,407
ஂஂரன்கை ஂஂரன்கைத்த Mathurata	வலப்பனை/ ஂஂரன்கை வலப்பனை /ஂஂஂரன்கைத்த Walapane/Hanguranketha	ஂஂரன்கை ஂஂரன்கைத்த Mathurata	36,098
ராகலை ராகலை Ragala	வலப்பனை/ ஂஂரன்கை வலப்பனை /ஂஂஂரன்கைத்த Walapane/Hanguranketha	ராகலை ராகலை Ragala	41,827
வலப்பனை வலப்பனை Wlapane	வலப்பனை வலப்பனை Walapane	வலப்பனை வலப்பனை Wlapane	25,959
டயகம டயகம Dayagama	ஂஂரன்கை ஂஂரன்கைத்த Nuwaraeliya	டயகம டயகம Dayagama	13,227
ஂஂரன்கை ஂஂரன்கைத்த Agarapathana	ஂஂரன்கை ஂஂரன்கைத்த Nuwaraeliya	ஂஂரன்கை ஂஂரன்கைத்த Agarapathana	24,042
ஂஂரன்கை ஂஂரன்கைத்த Dimbulapathana	கொய்லுலே/ ஂஂரன்கை கொத்தமலை/ஂஂரன்கைத்த Kothmale/Nuwaraeliya	ஂஂரன்கை ஂஂரன்கைத்த Dimbulapathana	38,519

பொலீஸ் வுளே ஸ்டேஷன் (பொலீஸ் ஸ்டேஷன்) பொலீஸ் பிரிவு (பொலீஸ் நிலையம்) Police Area (Police Station)	ஊர் ஸ்டேஷன் லேஓ கொடுயா஑ய பி.஑ெ பிரிவு D.S. Divisions	பொலீஸ் ஸ்டேஷன் ஸிடேஷன் (஑ா.஑ி.கொ.) பொலீஸ் நிலையத்தின் அமைவிடம் (கி.஑ பிரிவு) Location of Police Station (G.N.Division)	஑ன஑ை ஑னத்தொ கை Population
லீடூல லிந்துலை Lindula	஑ுவரலீயை ஑ுவரெலியா Nuwaraeliya	லீடூல லிந்துலை Lindula	39,489
஑லவகூலே ஑லவா஑஑லை Thalawakelle	஑ுவரலீயை ஑ுவரெலியா Nuwaraeliya	஑லவகூலே ஑லவா஑஑லை Thalawakelle	22,770
க஑பொல கந்தப்பலை kandapola	஑ுவரலீயை ஑ுவரெலியா Nuwaraeliya	க஑பொல கந்தப்பலை kandapola	17,002
஑ானுயை ஑ானுயை nanuoya	஑ுவரலீயை ஑ுவரெலியா Nuwaraeliya	஑ானுயை ஑ானுயை nanuoya	23,384
பட்டிபொல பட்டிபொல Pattipola	஑ுவரலீயை ஑ுவரெலியா Nuwaraeliya	பட்டிபொல பட்டிபொல Pattipola	2,446
஑ுவரலீயை ஑ுவரெலியா Nuwaraeliya	஑ுவரலீயை/கொ஑்஑லே ஑ுவரெலியா /கொ஑்஑லை Nuwaraeliya/Kothmale	஑ுவரலீயை ஑ுவரெலியா Nuwaraeliya	56,361
஑ட்஑ன் hatton	஑஑஑ு அ஑்ப஑஑ுவ Ambagamuwa	஑ட்஑ன் ஑ட்஑ன் hatton	56,543
஑ோர்஑ு ஑ோர்஑ு Norwood	஑஑஑ு அ஑்ப஑஑ுவ Ambagamuwa	஑ோர்஑ு ஑ோர்஑ு Norwood	26,286
஑ட்டவல Watawala	஑஑஑ு அ஑்ப஑஑ுவ Ambagamuwa	஑ட்டவல Watawala	14,964
஑஑வந்தலாவை Bagawanthalawa	஑஑஑ு அ஑்ப஑஑ுவ Ambagamuwa	஑஑வந்தலாவை பொ஑வந்தலாவை Bagawanthalawa	33,166
஑஑கலையை ஑஑கலையா maskeliya	஑஑஑ு அ஑்ப஑஑ுவ Ambagamuwa	஑஑கலையை ஑஑கலையா maskeliya	41,750
஑ோர்஑ு ஑ோர்஑ு Nortonbridge	஑஑஑ு அ஑்ப஑஑ுவ Ambagamuwa	஑ோர்஑ு ஑ோர்஑ு Nortonbridge	12,260
஑ினி஑த்தேனை Ginigathena	஑஑஑ு அ஑்ப஑஑ுவ Ambagamuwa	஑ினி஑த்தேனை ஑ினி஑த்தேனை Ginigathena	27,188
஑ல்ல஑஑னி Nallathanniya	஑஑஑ு அ஑்ப஑஑ுவ Ambagamuwa	஑ல்ல஑஑னி Nallathanniya	8,110
஑஑஑ு - ஑ொ஑்஑ம்-Total			748,000

஑ுலா஑ு - பொலீஸ் ஸ்டேஷன்

஑ு஑ாரம்- பொலீஸ் நிலையம்

Source – Police Stations

මැතිවරණ කොට්ඨාස මට්ටමින් ජනගහනය හා ඡන්ද දායකයින් සංඛ්‍යාව - 2016

பி.செ பிரிவு ரீதியாக சனத்தொகை மற்றும் பதிவு செய்யப்பட்ட வாக்காளர்கள்-2016
Population and Registered Electors at Electoral Divisions Level - 2016

වගුව,අட்டවනண, Table : 2 .12

මැතිවරණ කොට්ඨාසය தேர்தல் தொகுதி Electoral Divisions	ජනගහනය - Population			ඡන්ද දායකයින් සංඛ්‍යාව பதிவு செய்யப்பட்ட வாக்காளர்கள் Registered electors
	මුළු ගණන மொத்த சனத்தொகை Total	පුරුෂ ஆண்கள் Male	ස්ත්‍රී பெண்கள் Female	
කොත්මලේ கொத்தமலை Kotmale	106,349	51,006	55,343	81,445
හහුරන්කෙත ஹங்குரன்கெதை Hanguranketha	93,051	44,310	48,741	72,980
වලපනේ வலப்பனை Walapane	109,438	52,426	57,012	85,111
නුවරඑළිය- මස්කෙළිය Nuwaraeliya- Maskeliya	439,162	209,992	229,170	317,400
එකතුව-මොத்தම- Total	748,000	357,734	390,266	556,936

මූලාශ්‍රය - දිස්ත්‍රික් මැතිවරණ කාර්යාලය,ජනලේඛන හා සංඛ්‍යාලේඛන දෙපාර්තමේන්තුව

ஆதாரம்- மாவட்ட தேர்தல் அலுவலகம், தொகைமதிப்பு புள்ளிவிபரத் திணைக்களம்

Source - District Election Office, Department of Census and Statistics

பூதேசிய லேகலீ கலாடயா஑ ஡லலலீனீ ஑னலலலல ஡ா ஑னீதீ தாலகலீனீ ஑லலலல - 2016

பல.஑ெ பலரலவு ரீதலயான ஑னத்தலகலை ஡ற்ற஡஡ பதலவு஑ெய்யப்பட்ட வாக்காளரகள் -2016
Population and Registered electors at D.S. Divisional Level - 2016

லலலல,அட்டவணை, Table : 2 .13

பூ.லே கலாடயா஑ பல.஑ெ பலரலவு D.S. Division	஡ுல ஑னலலலல ஡லத்த ஑னத்தலகலை Total Population	஑னீதீ தாலகலீனீ ஑லலலல பதலவு ஑ெய்யப்பட்ட வாக்காளரகள் Registered electors	
		஑லலலல ஂண்ணலககை No.	஑ுதலலலல ஑தவீத஡ Percentage
கலாநீ஡லே கலாத஡லலை Kotmale	106,349	81,445	76.6
ஂலுரனீகலை ஂலுங்குரன்கலதை Hanguranketha	93,051	72,980	78.4
லல஑னீ வலப்பனை Walapane	109,438	85,111	77.8
ஂலலரலீலீய ஡ுவரலலலயா Nuwara Eliya	222,929	158,944	71.3
஑லலலலல அ஡்பக஡ுவ Ambagamuwa	216,233	158,456	73.3
லீகலுல - ஡லாத்த஡- Total	748,000	556,936	74.5

஡ுலலலல - ஑லலலலலலலல ஑லலலல ஡ா ஡ுதலலலலல காரீயலலல

ஆதார஡- ஡ாலவட்ட துர்தல் அலலவலக஡, தலகலை஡தலப்பலுள்ளலலலலல தலணககள஡

Source - Statistical Branch and District Election Office

දිස්ත්‍රික්කයේ උපන්, මරණ, විවාහ, මාතෘ සහ ළදරු මරණ අනුපාතිකයන් 2005 - 2016

மாவட்டத்தினுள் பிறப்பு, இறப்பு, திருமணங்கள் மற்றும் தாய், சிசு மரண வீதம்-2005-2016
Births, Deaths, Marriages and Infant and Maternal Death rates in District - 2005 - 2016

වගුව, අුද්දවවනේ, Table : 2 .14

වර්ෂය වරුදඟුඟු	සජීවී උපන් සංඛ්‍යාව උයිර් පිරිඟුපුඟුඟු ඟුඟුඟුඟු No of live births	මරණ සංඛ්‍යාව මරණඟුඟුඟුඟු ඟුඟුඟුඟු No of deaths	විවාහ සංඛ්‍යාව තිරුමණඟුඟුඟුඟු ඟුඟුඟුඟු No of marriages	ළදරු මරණ අනුපාතිකය (සජීවී උපන් 1000ට) සිසු මරණඟුඟුඟු උයිර් පිරිඟුපුඟුඟුඟු Infant death ratio (1000 live births)	මාතෘ මරණ අනුපාතිකය (සජීවී උපන් 1000ට) තාඟු මරණඟුඟුඟු උයිර් පිරිඟුපුඟුඟුඟු Maternal death ratio (1000 live births)	දළ උපන් අනුපාතිකය උරාහ පිරසව විඟුඟු Crude birth rate	දළ මරණ අනුපාතිකය උරාහ පිරසව ඟුඟුඟුඟු Crude death rate
2005	10,296	3,760	6,859	21.9	38.9	14.1	5.1
2006	11,313	3,708	6,379	12.7	53.0	15.3	5.0
2007	11,020	3,866	7,440	14.9	0.0	14.8	5.2
2008	10,823	3,903	7,332*	14.0	n.a.	14.4	5.2
2009	10,857	3,883	7,435*	10.6	18.4	14.3	5.1
2010	9,784	3,837	7,586*	12.1	20.4	12.8	5.0
2011	10,424	3,566	7,564	n.a.	n.a.	13.5	4.6
2012	11,428	3,601	7,292	8.5	0.0	20.9(a)	6.0(a)
2013	11,410	4,019	6,180*	8.5	26.3	20.9(a)	6.7(a)
2014	9,431	3,850	6,168	n.a.	n.a.	17.5(a)	6.2(a)
2015	9,090	3,968	6,374	n.a.	n.a.	16.5(a)	6.3(a)
2016	9,799	3,887	6,190	n.a.	n.a.	17.0(a)	6.1(a)

මූලාශ්‍රය - රෙජිස්ටාර් ජනරාල් දෙපාර්තමේන්තුව

Source - Department of Register General

ஆதாரம் - பதிவாளர் நாயகத் திணைக்களம்

ප්‍රාදේශීය ලේකම් කොට්ඨාස මට්ටමින් ලියාපදිංචි වූ උපන්, මරණ හා විවාහ සංඛ්‍යාව - 2016

பி.செ பிரிவு ரீதியாக பதிவு செய்யப்பட்ட பிறப்பு, இறப்பு மற்றும் திருமணங்களின் எண்ணிக்கை -2016
Births, Deaths, Marriages Registered at D.S. Divisional Level - 2016

වගුව, අුද්දවනෙ, Table : 2 .15

ප්‍රා.ලේ කොට්ඨාසය பி.செ பிரிவு D.S. Division	උපන්- பிறப்பு- Births			මරණ- மரணங்கள்- Deaths			විවාහ- திருமணங்கள் - Marriages		
	පුරුෂ ඡුණ්කුණ් Male	ස්ත්‍රී පෙණ්කුණ් Female	එකතුව මොතතම Total	පුරුෂ ඡුණ්කුණ් Male	ස්ත්‍රී පෙණ්කුණ් Female	එකතුව මොතතම Total	සාමාන්‍ය පොතූ මර්ණූම கண்டிய திருமணங்கள் General and kandyan marriages	මුස්ලීම් முஸ்லீம் திருமணங்கள் Muslim marriages	මුළු විවාහ மொத்த திருமணங்கள் Total marriages
කොත්මලේ கொத்தமலை Kotmale	19	21	40	234	204	438	691	72	763
හගුරන්කෙ ஹங்குரன்கெதை Hanguranketha	722	714	1436	307	243	550	712	0	712
වලපනේ வலப்பனை Walapane	101	96	197	196	182	378	1015	4	1,019
නුවරඑළිය நுவரெலியா Nuwara Eliya	2,957	2,711	5,668	915	766	1,681	1,718	72	1,790
අඹගමුව அம்பகமுவு Ambagamuwa	1,230	1,228	2,458	479	361	840	1,846	60	1,906
එකතුව - Total	5,029	4,770	9,799	2,131	1,756	3,887	5,982	208	6,190

මූලාශ්‍රය - රෙජිස්ටාර් ජනරාල් දෙපාර්තමේන්තුව

Source - Department of Register General

ஆதாரம் - பதிவாளர் நாயகத் திணைக்களம்

දිස්ත්‍රික්කයේ යැපීම් අනුපාතිකය - 2016
 மாவட்டத்தில் தங்கி வாழ்பவர்களின் எண்ணிக்கை -2016
 Dependency Ratio in District - 2016

වගුව, අද්දවනෙ, Table : 2.16

යැපෙන්නන් தங்கிவாழ்பவர்கள் Dependants	යැපෙන්නන් ගණන தங்கிவாழ்பவர்களின் எண்ணிக்கை No. of Dependants	අනුපාතිකය ජනවිකිතම Ratio
ළමා යැපෙන්නන් தங்கிவாழும் சிறுவர்கள் Child Dependants	211,408	47.2
වයස්ගත යැපෙන්නන් தங்கிவாழும் முதியவர்கள் Elderly Dependency	88,244	19.7
යැපීම් අනුපාතිකය தங்கிவாழ்பவர்கள் விகிதம் Dependency Ratio		66.8
වයස්ගත විම පිළිබඳ දර්ශකය முதிர்வடைவோர் விகிதம் Aging Index		41.7

මූලාශ්‍රය - දිස්ත්‍රික් සංඛ්‍යාලේඛන අංශය,
 ஆதாரம்- மாவட்டப் புள்ளிவிபரப் பிரிவு
 Source - District Statistical Branch

යැපීම් අනුපාතය - Dependency Ratio

යැපීම් අනුපාතය යනු වයස අවුරුදු 15 ට අඩු හා 60 වැඩි ජනගහනය අවුරුදු 15 සිට 59 දක්වා ජනගහනයේ ප්‍රතිශතයක් ලෙස දැක්වීමයි.

$ \text{යැපීම් අනුපාතිකය} = \frac{\text{ජනගහනය } 0 - 14 + \text{ජනගහනය } 60 \text{ ට වැඩි}}{\text{ජනගහනය } 15 - 59} * 100 $ $ \text{Dependency Ratio} = \frac{\text{pop } (0 - 14) + \text{pop } (\geq 60)}{\text{Pop } 15-59} * 100 $
--

ලමා යැපුම් අනුපාතය - Child Dependency Ratio

ලමා යැපුම් අනුපාතය යනු අවුරුදු 0 සිට 14 දක්වා ජනගහනය අවුරුදු 15 සිට 59 දක්වා ජනගහනයේ ප්‍රතිශතයක් ලෙස දැක්වීමයි.

$$\text{ලමා යැපුම් අනුපාතය} = \frac{\text{ජනගහනය 0-14}}{\text{ජනගහනය 15-59}} * 100$$

$$\text{Child Dependency Ratio} = \frac{\text{Pop 0-14}}{\text{Pop 15-59}} * 100$$

වයස්ගත යැපුම් අනුපාතය - Elderly Dependency Ratio

වයස්ගත යැපුම් අනුපාතය යනු වයස අවුරුදු 60 හා ඊට වැඩි ජනගහනය අවුරුදු 15 සිට 60 දක්වා ජනගහනයේ ප්‍රතිශතයක් ලෙස දැක්වීමයි.

$$\text{වයස්ගත යැපුම් අනුපාතය} = \frac{\text{ජනගහනය 60 වැඩි}}{\text{ජනගහනය 15-59}} * 100$$

$$\text{Elderly Dependency Ratio} = \frac{\text{POP} (\geq 60)}{\text{Pop 15-59}} * 100$$

වයස් ගත වීම පිළිබඳ දර්ශකය - Aging Index

මේ මගින් අවුරුදු 60 හා ඊට වැඩි ජනගහනය අවුරුදු 0 සිට 14 දක්වා ජනගහනයේ ප්‍රතිශතයක් ලෙස දැක්වේ.

$$\text{වයස් ගත වීම පිළිබඳ දර්ශකය} = \frac{\text{ජනගහනය 60ට අඩු}}{\text{ජනගහනය 0-14}} * 100$$

$$\text{Aging Index} = \frac{\text{Pop} (\geq 60)}{\text{Pop 0-14}} * 100$$

දිස්ත්‍රික්කයේ යැපීම් අනුපාතය ප්‍රාදේශීය ලේකම් කොට්ඨාස මට්ටමින් - 2016

பி.செ பிரிவு ரீதியாக தங்கி வாழ்பவர்களின் எண்ணிக்கை -2016
Dependency Ratio at D.S. Divisional Level - 2016

වගුව, අද්දවනෙ, Table : 2 .17

ප්‍රා.ලේ කොට්ඨාසය பி.செ பிரிவு D.S. Division	මුළු ජනගහනය மொத்த சனத்தொகை Population	යැපෙන්නන් ගණන தங்கிவாழ்பவர்களின் எண்ணிக்கை No. of Dependants		යැපීම් අනුපාතය தங்கிவாழ்ப வர் விகிதம் Dependency Ratio
		ලමා சிறுவர் Child	වයස් ගත முதியோர் Elderly	
කොත්මලේ கொத்தமலை Kotmale	106,349	29,233	13,199	66.4
හගුරන්කෙත ஹங்குரன்கெதை Hanguranketha	93,051	25,153	12,202	67.1
වලපනේ வலப்பனை Walapane	109,438	30,432	13,699	67.6
නුවරඑළිය நுவரெலியா Nuwara Eliya	222,929	64,271	23,792	65.3
අඹගමුව அம்பகமுவ Ambagamuwa	216,233	62,320	25,352	68.2
දිස්ත්‍රික්කය - District	748,000	211,408	88,244	66.8

මූලාශ්‍රය -දිස්ත්‍රික් සංඛ්‍යා ලේඛන අංශය ආචාර්ය-
மாவட்டப் புள்ளிவிபரப் பிரிவு
Source - District Statistical Branch,

ප්‍රාදේශීය ලේකම් කොට්ඨාස මට්ටමින් දිස්ත්‍රික්කයේ නිවාස හා ගෘහ ඒකක ගණන - 2012

பி.செ பிரிவினாள் உள்ளடங்கும் வீட்டுக்கூறுகள் மற்றும் குடித்தனங்கள்-2012
Number of Housing units and Household at D.S. Divisional Level 2012

වගුව, අட்டවනන, Table : 2 .18

ප්‍රා.ලේ කොට්ඨාසය பி.செ பிரிவு D.S. Division	ගෘහ ඒකක ගණන குடித்தனங்களின் எண்ணிக்கை No. of Household	නිවාස ඒකක ගණන வீட்டுக்கூறுகளின் எண்ணிக்கை No. of Housing Units	නිවාස ඒකකයක සාමාන්‍ය පුද්ගලයින් ගණන வீட்டுக்கூறுள்ள வதியும் சராசரி ஆட்கள் No .of Average Persons in House
කොත්මලේ கொத்தமலை Kotmale	25,887	25,482	4.2
හඟුරන්කෙත ஹங்குரன்கெதை Hanguranketha	24,250	23,872	3.9
වලපනේ வலப்பனை Walapane	28,092	27,604	4.0
නුවරඑළිය நுவரெலியா Nuwara Eliya	52,142	51,238	4.4
අඹගමුව அம்பகமுவ Ambagamuwa	50,811	50,244	4.3
දිස්ත්‍රික්කය- மாவட்டம்-District	181,182	178,440	4.2

මූලාශ්‍රය -දිස්ත්‍රික් සංඛ්‍යා ලේඛන අංශය ආචාර්ය-
மாவட்டப் புள்ளிவிபரப் பிரிவு

Source - District Statistical Branch,

ප්‍රාදේශීය ලේකම් කොට්ඨාස සහ නිවාස ඒකක වර්ගය අනුව

පදිංචි නිවාස ඒකක සංඛ්‍යාව - 2012

පි.සෙ පිරිවිණුள் வீட்டுக்கூறுகளின் வகைகளுக்கேற்ப வீட்டுக்கூறுகளின் எண்ணிக்கை -2012
Number of Occupied Housing Units by DS Division and Type of Unit - 2012

වගුව, අட்டවන, Table : 2 .19

ප්‍රාදේශීය ලේකම් කොට්ඨාසය DS Division	නිවාස ඒකක සංඛ්‍යාව වි.සෙ. පිරිවිණු எண்ணிக்கை Number of housing units	නිවාස ඒකක වර්ගය/වි.සෙ. පිරිවිණු Type /of Housing Unit				
		නිවාස ඒකක Single House	අනුයුක්ත නිවාස/ එස ගෘහය இணை வீட்டுஇணைந்தவீடு/ Attached House/ Annex	නවීන නිවාස/ සුපිරි නවීන නිවාස/ அடுக்குமாடி/ ஆடம்பர வீடு/ ஆடம்பர குடியிருப்பு/Flat/ Condominium/ Luxury Apartment	සුගත නිවාස/ වෙලි නිවාස/ ලයින් කාමර இணை வீடு/வரிசை வீடு/ வயன் வீடு/ Twin House/ Row House/ Line Rooms	පැලෑන් නිවාස/ මුහුදු வீடு/ வரிசை/சேரிவீடு/ Shanty
කොත්මලේ Kotmale	25,482	17,919	129	77	7,189	168
හගුරන්කෙ ஹங்குரன்கெதை Hanguranketha	23,872	20,982	123	10	2,685	72
වලපනේ வலப்பனை Walapane	27,604	20,626	309	19	6,448	202
නුවරඑළිය நுவரெலியா Nuwara Eliya	51,238	24,491	1,365	415	24,536	431
අඹගමුව அம்பகமுவ Ambagamuwa	50,244	23,936	1,577	475	23,898	358
දිස්ත්‍රික්කය- மாவட்டம்- District	178,440	107,954	3,503	996	64,756	1,231

මූලාශ්‍රය : ජන හා නිවාස සංගණනය - 2012
ஆதாரம் குடிசன வீட்டுவசதிகள் தொகைமதிப்பு -2012
Source: Census of Population and Housing - 2012

**ප්‍රාදේශීය ලේකම් කොට්ඨාස සහ බිත්ති ඉදි කිරීම සඳහා යොදා
ඇති ප්‍රධාන ද්‍රව්‍ය අනුව පදිංචි නිවාස ඒකක සංඛ්‍යාව - 2012**

සுவර් නිර්මාණික පයනටුද්‍රව්‍ය පොරුපිටි අඩුපිටියේ පී.සෙ පිරිවිලි කාණ්ඩයේ වීදුරු
කොටුපිටි අඩුපිටියේ -2012

**Number of Occupied Housing Units by DS Division and Principal Material of Construction of Wall
- 2012**

වගුව, අද්දවගුව, Table : 2 .20

ප්‍රාදේශීය ලේකම් කොට්ඨාසය පී.සෙ පිරිවිලි DS Division	නිවාස ඒකක සංඛ්‍යාව වීදුරු කොටුපිටි අඩුපිටියේ අඩුපිටියේ Number of housing units	බිත්ති ඉදි කිරීම සඳහා යොදා ඇති ප්‍රධාන ද්‍රව්‍ය සුවර් නිර්මාණික පයනටුද්‍රව්‍ය පොරුපිටි අඩුපිටියේ පොරුපිටි Principal material of construction of walls					
		වගුවේ සෙසු Bricks	සිමෙන්ති ගල්/කළු ගල්/සිමෙන්ති කොටුපිටි/Cement blocks/ Stones	කබොක් සැසුම් Cabook	මැටි ගල් අඩුපිටි Pressed soil bricks	මැටි/සොල් අතු/කල් අතු/ලෑලි/ වකරන්/මණ්ඩු/පලාප/පලාප/පලාප/පලාප/ Mud/Cadjans/Palmyrah/Plank/Metal sheets	වෙනත් වෙනත් Other
කොත්මලේ කොත්මලේ Kotmale	25,482	1,444	21,355	266	621	1,723	73
හඟුරන්කෙත හඟුරන්කෙත Hanguranketha	23,872	5,698	14,826	564	1,918	842	24
වලපනේ වලපනේ Walapane	27,604	8,427	11,028	35	6,960	971	183
නුවරඑළිය නුවරඑළිය Nuwara Eliya	51,238	4,421	40,286	495	1,167	4,490	379
අඹගමුව අඹගමුව Ambagamuwa	50,244	995	45,778	293	720	2,242	216
එකතුව - එකතුව - Total	178,440	20,985	133,273	1,653	11,386	10,268	875

මූලාශ්‍රය : ජන හා නිවාස සංගණනය - 2012
 ආකාරය : ජන හා නිවාස සංගණනය - 2012
 Source: Census of Population and Housing - 2012

ප්‍රාදේශීය ලේකම් කොට්ඨාස සහ වහල ඉදි කිරීම සඳහා යොදා
ඇති ප්‍රධාන ද්‍රව්‍ය අනුව පදිංචි නිවාස ඒකක සංඛ්‍යාව - 2012

கூரை நிர்மாணிக்க பயன்படுத்தப்பட்ட பொருட்களின் அடிப்படையில் பி.செ பிரிவினாள் காணப்படும்
வீட்டுக்கூறுகளின் எண்ணிக்கை - 2012
Number of Occupied Housing Units by DS Division and Principal Material of Construction of
Roof - 2012

වගුව, අද්දවනන, Table :2.21

ප්‍රාදේශීය ලේකම් කොට්ඨාසය பி.செ பிரிவு DS Division	නිවාස ඒකක සංඛ්‍යාව வீட்டுக்கூறுகளின் எண்ணிக்கை Number of housing units	වහල ඉදි කිරීම සඳහා යොදා ඇති ප්‍රධාන ද්‍රව්‍ය கூரை நிர்மாணிக்க பயன்படுத்தப்பட்டுள்ள பிரதான பொருட்கள் Principal material of construction of roof						
		උළු ඉඳු Tile	ඇස්බ්‍රෝස්/අස්බෙස්ටෝස් Asbestos	කොන්ක්‍රීට් Concrete	ඇලුමිනියම් මිශ්‍ර කළු Zinc Aluminium Sheets	මිනරා Metal Sheets	පොල් අතු/කල් අතු/පිදුරු කැටු/පයොලො/පොල්කොල්/කොල් Cadjans/ Palmyrah/ Straw	වෙනත් Other
කොත්මලේ கொத்தமலை Kotmale	25,482	618	8,773	565	331	14,878	56	261
හගුරන්කෙත ஹங்குரன்கெதை Hanguranketha	23,872	8,335	8,703	1,224	309	5,195	55	51
වලපනේ வலப்பனை Walapane	27,604	6,652	7,403	765	449	11,950	85	300
නුවරඑළිය நுவரெலியா Nuwara Eliya	51,238	2,337	9,014	1,881	744	36,768	90	404
අඹගමුව அம்பகமுல Ambagamuwa	50,244	3,382	14,149	1,939	377	29,813	158	426
එකතුව - மொத்தம் - Total	178,440	21,324	48,042	6,374	2,210	98,604	444	1,442

මූලාශ්‍රය : ජන හා නිවාස සංගණනය - 2012
ஆதாரம் குடிசன வீட்டுவசதிகள் தொகைமதிப்பு -2012
Source: Census of Population and Housing - 2012

பிரதேசிய லேகல் கோபியாச ஸஹ ஶாலோகய லலா ளனீனா ப்ர஡ான லாரீஸ

ஶ஡ுல ப஢ீலீ நலலாஶ லீகலலல ளஹ கானீ஡ ளஶன- 2012

குடித்தனத்திற்கு வெளிச்சமூட்டும் மார்க்கத்தின் அடிப்படையில் பி.செ பிரிவினாள் காணப்படும் வீட்டுக்கூறுகளின் எண்ணிக்கை- 2012

Number of Households in Occupied Housing Units by DS Division and Principal Type of Lighting -2012

லளுல, அட்டவணை, Table : 2.23

பிரதேசிய லேகல் கோபியாச பி.செ பிரிவு DS Division	ளஹ கானீ஡ ளஶன வீட்டுக்கூறு களின் எண்ணிக்கை Number of households	ஶாலோகய லலா ளனீனா ப்ர஡ான லாரீஸ வெளிச்சமூட்டப்படும் பிரதான மார்க்கங்கள் Principal type of lighting			
		லீ஢ூலீய மின்சாரம் Electricity	ஶூலீநைல் மண்ணெண்ணை Kerosene	ஶூர்ய லல ளகீதீய சோலார் சக்தி Solar power	லைனல் வெறு Other
கோதமலே Kotmale	25,887	22,232	3,633	6	16
கொதமலை ளஶுரனீகை Hanguranketha	24,250	20,829	3,333	84	4
லலபனே Walapane	28,092	23,387	4,543	150	12
ஶூலர்லீலீய Nuwara Eliya	52,142	46,940	5,065	89	48
ஶூவரெலீயா Ambagamuwa	50,811	46,054	4,716	14	27
அம்பகமூவ லீகலல - மொத்தம் - Total	181,182	159,442	21,290	343	107

லூலாளுய : ஶன ளா நலலாஶ ஶளஶனய - 2012

Source: Census of Population and Housing - 2012

ஆதாரம் குடிசன வீட்டுவசதிகள் தொகைமதிப்பு -2012

ප්‍රාදේශීය ලේකම් කොට්ඨාස සහ වැසිකිලියේ ස්වභාවය අනුව පදිංචි නිවාස ඒකකවල ගහ කාණ්ඩ ගණන - 2012

குடித்தனங்கள் பயன்படுத்தும் மலசல கூடங்களின் வகைகளிற்கேற்ப பி.செ பிரிவினாள் காணப்படும் வீட்டுக்கூறுகளின் எண்ணிக்கை-2012

Number of Households in Occupied Housing Units by DS Division and Type of Toilet -2012

වගුව, අදාළ වගුව, Table : 2 .24

ප්‍රාදේශීය ලේකම් කොට්ඨාසය பி.செ பிரிவு Division	ගහ කාණ්ඩ ගණන வீட்டுக்கூறுகளின் எண்ணிக்கை Number of households	වැසිකිලියේ ස්වභාවය மலசலகூடத்தின் வகை Type of Toilet				
		ජල මූලික நீரடைப்பு Water seal	ජල මූලික නොවන நீரடைப்பு அற்ற Pour flush toilet (Not water seal)	කෙලින්ම වල நேரடி குழி Direct pit	වෙනත් வேறு Other	වැසිකිලි භාවිතා නොකරන மலசல கூடம் பாவிப்பதில்லை Not using a toilet
කොත්මලේ கொத்தமலை Kotmale	25,887	21,501	1,433	1,568	22	1,363
හහුරන්කෙත ஹங்குரன்கெதை Hanguranketha	24,250	22,266	962	750	3	269
වලපනේ வலப்பனை Walapane	28,092	23,542	2,439	1,325	15	771
නුවරඑළිය நுவரெலியா Nuwara Eliya	52,142	44,359	2,144	3,434	54	2,151
අඹගමුව அம்பகமுவ Ambagamuwa	50,811	42,257	2,615	3,379	54	2,506
එකතුව -මොத்தම - Total	181,182	153,925	9,593	10,456	148	7,060

මූලාශ්‍රය : ජන හා නිවාස සංගණනය - 2012

ஆதாரம் குடிசன வீட்டுவசதிகள் தொகைமதிப்பு -2012

Source: Census of Population and Housing - 2012

3 පරිච්ඡේදය
அத்தியாயம் 3
Chapter 3

ඉඩම් පරිභරණය
நிலப் பாவனை
Land Consumption

දිස්ත්‍රික්කයේ ඉඩම් පරිහරණ රටාව - 2016

மாவட்ட நிலப் பயன்பாட்டு வகை -2016
Land used pattern in District - 2016

වගුව, අட்டවනෙ, Table : 3.1

ඉඩම් ස්වභාවය Nature of land	භූමි ප්‍රමාණය (හෙක්ටයාර) பரப்பளவு (கெக்டயர்) Area (Hec)	ප්‍රතිශතය சதவீதம் Percentage (%)
01. අස්වැද්දෙන ලද කුඹුරු - පණ්‍යාපිත කරන ලද බිම් Asweddumized paddy land		
1. වාරිමාර්ග - நீர்ப்பாசனம்-Irrigated	6,055.10	3.48
11. අභස්විද්‍යෙන් - மானாவாரி-Rainfed	76.70	0.04
02. තේ - தேயிலை- Tea	51,324.00	29.50
03. රබර් - இறப்பர்- Rubber	377.80	0.22
04. පොල් - தென்னனை-Coconut	142.90	0.08
05. කුරුඳු-කහුවා- Cinnamon	16.00	0.01
06. වෙනත් වගාවන් - வேறு பயிர்கள்- Other crops	15,807.40	9.08
07. වනාන්තර - காடு-Forests		
1. ඝන වනාන්තර - அடர்ந்த காடு- Dense forests	37,073.50	21.31
11. විවෘත වනාන්තර - திறந்த காடுகள்- Open forests	11,071.20	6.36
111. වගා කරන ලද වනාන්තර - நடுகைசெய்யப்பட்ட காடுகள்- Planted forests	8,739.50	5.02
08. ලඳු කැළෑ හා චේන - புற்றரை/சேனை-Grass lands/Chena	15,939.00	9.16
09. වගුරු හා කඩොලාන කැළෑ - சதுப்புநிலமும் புதர்களும்- Marshes and Mangroves	1,854.20	1.07
10. ගෙවතු - வீட்டுத்தேட்டம்- Home gardens	14,271.30	8.20
11. ජලාශ - நீர்த்தேக்கம்- Reservoirs	4,811.50	2.77
12. ගොඩනැගිලි - கட்டிடங்கள்-Building	3,742.00	2.15
13. වැලි හා ගල් පර - மணற்றரை மற்றும் மலைகள்- Sand and Mountain	0.00	0.00
14. මුදු බිම් හා අත්හැරින ලද ඉඩම් - கைவிடப்பட்ட நிலம்- Abandoned land	0.00	0.00
15. වෙනත් (පූජා භූමි, මාර්ග, සුසාන භූමි ආදිය) වෙනු (பாதுகாக்கப்பட்ட பிரதேசங்கள், வீதிகள், மயானங்கள்) Otherß (sacred places, roads, cemetery etc)	2,697.90	1.55
එකතුව - மொத்தம்- Total	174,000.00	100.00

මූලාශ්‍රය - දිස්ත්‍රික් ඉඩම් පරිහරණ සැලසුම් කාර්යාලය, ජනලේඛන හා සංඛ්‍යාලේඛන දෙපාර්තමේන්තුව

Source - District Land use Planning Office, Department of Census and Statistics
ஆதாரம் - மாவட்ட காணிப் பயன்பாட்டு திட்டமிடல் அலுவலகம் தொகைமதிப்பு புள்ளிவிபரத் திணைக்களம்

* ජනලේඛන හා සංඛ්‍යාලේඛන දෙපාර්තමේන්තුව

Department of Census and Statistics
தொகைமதிப்பு புள்ளிவிபரத் திணைக்களம்

ප්‍රාදේශීය ලේකම් කොට්ඨාස මට්ටමින් ඒක පුද්ගල
භූමි පරිභෝජනය - 2016

பி.சே பிரிவு ரீதியாக நபருக்கான காணிப் பயன்பாடு-2016
Per capita land used by Divisional Level - 2016

වගුව, අட்டවන, Table : 3.2

ප්‍රා.ලේ. කොට්ඨාසය பி.சே பிரிவு D.S. Division	වර්ග ප්‍රමාණය (හෙක්ටයාර්) பரப்பளவு (ஹெக்டயர்) Area (Hec)	ඇස්තමේන්තු ගත ජනගහනය மதிப்பிடப்பட சனத்தொகை Estimated population	ඒක පුද්ගල භූමි පරිභෝජනය තනි நபருக்குரிய நிலப் பயன்பாடு (ஹெக்டயர்)(හෙක්ටයාර්) Per capita land consumption (Hec)
කොත්මලේ கொத்தமலை Kotmale	22,500	106,349	0.2
හඟුරන්කෙත ஹங்குரன்கெதை Hanguranketha	22,800	93,051	0.2
වලපනේ வலப்பனை Walapane	32,000	109,438	0.3
නුවරඑළිය நுவரெலியா Nuwara Eliya	47,800	222,929	0.2
අඹගමුව அம்பகமுவ Ambagamuwa	48,900	216,233	0.2
එකතුව -මොத்தම - Total	174,000	748,000	0.2

මූලාශ්‍රය - දිස්ත්‍රික් සංඛ්‍යාලේඛන අංශය ඡායාරූප-
மாவட்டப் புள்ளிவிபரப் பிரிவு

Source - District Statistical Branch,

சீக பூதீகல லுதீ சரீகைச்சகய ஈஒபு சூ.கே. கைபிடயக - 2016

தனிநபருகடய நிலப் பயன்பாட்டிகேற்ப பி.செ பிரிவில் கானப்படுகும் நிலப்பாவனை -2016
D.S. Division by per capita land used - 2016

புலுப,அட்டவனை,Table : 3.3

சீக பூதீகல லுதீ சரீகைச்சகய தனிநபருகடய நிலப் பாவனை Per capita land consumption	சூ.கே. கைபிடயக பி.செ பிரிவு D.S. Division
0.1 ஠ ஈபு னா 0.1 0.1 க்கு குறைவு மற்றும் 0.1 Less than 0.1	-
0.1 ஠ பூபி - 0.3 0.1 மற்றும் 0.3 ற்குள் More than 0.1 - less than 0.3	கைகல்லை, ஈஈரன்கை, பல்சனே, ஒபுரபிலி, ஈஈபுபு Kotmale, Hanguranketha, Walapane, Nuwara Eliya, Ambagamuwa கைதமலை, ஓரங்குரன்கைதை, வல்பனை, றுவரெலியா.அம்பகமுவு
0.3 ஠ பூபி - 0.5. 0.3 மற்றும் 0.5 ற்குள் More than 0.3 - less than 0.5	-
0.5 ஠ பூபி - 0.7 0.5 மற்றும் 0.7 ற்குள் More than 0.5 - less than 0.7	-
0.7 ஠ பூபி - 0.9. 0.7 மற்றும் 0.9 ற்குள் More than 0.7 - less than 0.9	-
0.9 ஠ பூபி 0.9 ற்கு கூடுதலாக More than 0.9	-

பூலாபூ - டீசுதிகல் கஃபாலைவனை ஈஃபு
ஆதாரம்- மாவட்டப் பள்ளிபரப் பிரிவு
Source - District Statistical Branch,

ප්‍රාදේශීය ලේකම් කොට්ඨාස මට්ටමින් ගහ ඒකක
භූමි පරිභෝජනය 2012

பி.செ பிரிவு ரீதியாக குடித்தனக் கூறுக்குரிய நிலப் பாவனை -2016
Household land used by Divisional Level - 2012

වගුව, අුද්ධවනෙ, Table : 3.4

ප්‍රා.ලේ. කොට්ඨාසය பி.செ பிரிவு D.S. Division	වර්ග ප්‍රමාණය (හෙක්ටයාර්) பரப்பளவு (ஹெக்டயர்) Area (Hec)	ගහ ඒකක ගණන குடித்தனங்களின் எண்ணிக்கை No of households	ගහ ඒකක භූමි පරිභෝජනය (හෙක්ටයාර්) குடித்தன கூறிற்குரிய நிலப்பாவனை (ஹெக்டயர்) Household land consumption (Hec)
කොත්මලේ கொத்தமலை Kotmale	22,500	25,887	0.9
හගුරන්කෙත ஹங்குரன்கெதை Hanguranketha	22,800	24,250	0.9
වලපනේ வலப்பனை Walapane	32,000	28,092	1.1
නුවරඑළිය நுவரெலியா Nuwara Eliya	47,800	52,142	0.9
අඹගමුව அம்பகமுவ Ambagamuwa	48,900	50,811	1.0
එකතුව -මොத்தම - Total	174,000	181,182	1.0

මූලාශ්‍රය -දිස්ත්‍රික් සංඛ්‍යාලේඛන අංශය
ஆதாரம் - மாவட்டப் புள்ளிவிபரப் பிரிவு
Source - District Statistical Branch,

ගෘහ ඒකක භූමි පරිභෝජනය අනුව ප්‍රා.ලේ. කොට්ඨාස - 2012

குடிதனக்கூறுக்குரிய நிலப் பாவனையினடிப்படையில் பி.செ பிரிவு-2016
D.S. division by household land used - 2012

වගුව, අුද්දවනන, Table : 3.5

ගෘහ ඒකක භූමි පරිභෝජනය குடிதனத்திற்குரிய நிலப் பாவனை Household land consumption	ප්‍රා.ලේ. කොට්ඨාස பி.செ பிரிவு D.S. Division
0.1 ට අඩු හා 0.1 0.1 ක්‍රම කුඹවු මරුමුම 0.1 Less than 0.1	-
0.1 ට වැඩි - 0.3 0.1 මරුමුම 0.3 රුකුණ More than 0.1 - less than 0.3	-
0.3 ට වැඩි - 0.5. 0.3 මරුමුම 0.5 රුකුණ More than 0.3 - less than 0.5	--
0.5 ට වැඩි - 0.7 0.5 මරුමුම 0.7 රුකුණ More than 0.5 - less than 0.7	-
0.7 ට වැඩි - 0.9. 0.7 මරුමුම 0.9 රුකුණ More than 0.7 - less than 0.9	කොත්මලේ, හඟුරන්කෙත, නුවරඑළිය Kotmale, Hanguranketha, Nuwara Eliya කොතමලෙ , හරුකුරණකෙත, නුවරෙලියා
0.9 ට වැඩි 0.9 රුකු කුඹදලාක More than 0.9	වලපනේ, අඹගමුව Walapane, Ambagamuwa වලපනෙ , අමපකුමව

මූලාශ්‍රය - දිස්ත්‍රික් සංඛ්‍යාලේඛන අංශය
Source - District Statistical Branch,
ஆதாரம்- மாவட்டப் புள்ளிவிபரப் பிரிவு

4 පරිච්ඡේදය
அத்தியாயம் 4
Chapter 4

කෘෂිකර්ම හා ධීවර
விவசாயம் மற்றும் மீன்பிடி
Agriculture and Fishing

ප්‍රාදේශීය ලේකම් කොට්ඨාස මට්ටමින් අස්වැද්දන ලද බිම් ප්‍රමාණය- 2016

பி.செ பிரிவு ரீதியாக பண்படுத்தப்பட்ட நெற்காணிகளின் விஸ்தீரணம்-2016
Asweddumized extent of paddy by Divisional level - 2016

වගුව, அட்டவணை, Table : 4.1

ප්‍රා.ලේ කොට්ඨාසය பி.செ பிரிவு D.S. Division	අස්වැද්දන ලද බිම් ප්‍රමාණය(හෙක්ටයාර්) - பண்படுத்தப்பட்ட நிலப் பிரதேசம் (ஹெக்டயர்) Asweddumized extent (Hect.)			
	වාරිමාර්ග යටතේ-நீர்ப்பாசனம் மூலம்- By Irrigation		වර්ෂා- மானாவාරි- Rainfed	එකතුව - மொத்தம்- Total
	විශාල - பெரிய- Major	සුළු -சிறிய- Minor		
කොත්මලේ கொத்தமலை Kotmale	0.0	342.5	70.1	412.6
හගුරන්කෙත ஹங்குரன்கெதை Hanguranketha	754.4	2,288.5	0.0	3,043.0
වලපනේ வலப்பனை Walapane	579.7	2,019.4	0.0	2,599.1
නුවරඑළිය நுவரெலியா Nuwara Eliya	0.0	0.0	0.0	0.0
අඹගමුව அம்பகமுவ Ambagamuwa	0.0	70.5	6.6	77.1
එකතුව -மொத்தம்- Total	1,334.1	4,721.0	76.7	6,131.8

(1 Hec = 2.471 Ac)

මූලාශ්‍රය - ජනලේඛන හා සංඛ්‍යාලේඛන දෙපාර්තමේන්තුව ඡායාරූප-
தொகைமதிப்பு புள்ளிவிபரத் திணைக்களம்

Source -Department of Census and Statistics

பூ. லே கோவியை மெய்யாக வளர்ந்த பூரண டீவா கபாணீனா டீவா மீ பூமணை - 2015/2016 மஹ

பி.செ பிரிவு ரீதியாக நெல் பயிரிடப்பட்ட, அறுவடை செய்யப்பட்ட நில வீஸ்தீரணம் 2015/2016 காலபோகம்
Sown and harvested extent of paddy by divisional level 2015 / 2016 Maha

வடிவம், அட்டவணை, Table : 4.2

பூ.லே கோவியை பி.செ பிரிவு D.S. Division	வளர்ந்த டீவா பூமணை(கெய்யா) பயிரிடப்பட்ட நில வீஸ்தீரணம் (ஹெக்டெயர்) Sown extent (Hec)				கபாணீனா டீவா பூமணை(கெய்யா) அறுவடை செய்யப்பட்ட நில வீஸ்தீரணம்(ஹெக்டெயர்) Harvested extent (Hec)			
	வாரீமாரீய யெனே நீர்ப்பாசனம் By Irrigation		வரீமாரீய வாரீ Rainfed	பகைவ மொத்தம் Total	வாரீமாரீய யெனே நீர்ப்பாசனம் By Irrigation		வரீமாரீய வாரீ Rainfed	பகைவ மொத்தம் Total
	விலாபெரிய Major	ஐபசிறிய Minor			விலாபெரிய Major	ஐபசிறிய Minor		
கொய்யா கெய்யா Kotmale	0.0	110.9	14.0	124.8	0.0	110.9	14.0	124.8
ஹங்குரண்கெய்யா Hanguranketha	543.2	1,835.7	0.0	2,379.0	543.2	1,835.7	0.0	2,379.0
வலப்பணை Walapane	452.0	1,868.5	0.0	2,320.5	452.0	1,868.5	0.0	2,320.5
நுவரெலியா Nuwara Eliya	0.0	0.0	0.0	0.0	0.0	0.0	0.0	0.0
அம்பகமுவா Ambagamuwa	0.0	39.4	3.0	42.4	0.0	39.4	3.0	42.4
பகைவ - மொத்தம் - Total	995.3	3,854.4	17.0	4,866.7	995.3	3,854.4	17.0	4,866.7

மூலமூலம் - சனலேனா ஹ ஃயாஸ்டீஸ்டீக டீபார்டமென்டவ
ஆதாரம் - டொகைமதிப்பு புள்ளிவிபரத் திணைக்களம்
Source -Department of Census and Statistics

பூ. லே காவியாச மெடுமீன் வபூரன லுட னா கபாழன்னா லுட னீமீ பூமாவை 2016 யல

பி.செ பரிவு ரீதியாக றெல் பயிரிடப்பட்ட, அறுவடை செய்யப்பட்ட றில வீஸ்தீரணம் 2016 சிறுபோகம்
Sown and harvested extent of paddy by Divisional level - 2016 Yala

வலுவ, அட்டவணை, Table : 4.3

பூ.லே காவியாச பி.செ பரிவு D.S. Division	வபூரன லுட னீமீ பூமாவை(ஹெக்டயர்) பயிரிடப்பட்ட றில வீஸ்தீரணம் (ஹெக்டயர்) Sown extent (Hec)				கபாழன்னா லுட னீமீ பூமாவை(ஹெக்டயர்) அறுவடை செய்யப்பட்ட றில வீஸ்தீரணம்(ஹெக்டயர்) Harvested extent (Hec)			
	வாரீமாரீய யடுனே றீர்ப்பாசனம் By Irrigation		வரீ஠ா மானா வாரி Rainfed	஠கஜுவ மொத்தம் Total	வாரீமாரீய யடுனே றீர்ப்பாசனம் By Irrigation		வரீ஠ா மானா வாரி Rainfed	஠கஜுவ மொத்தம் Total
	வீலால பெரிய Major	஠ுல் சிறிய Minor			வீலால பெரிய Major	஠ுல் சிறிய Minor		
காழன்மலே காத்தமலை Kotmale	0.0	43.3	2.0	45.3	0.0	43.3	2.0	45.3
஠஠ுரன்கை ஠ுங்குரன்கை தை Hanguranketha	270.3	788.3	0.0	1,058.6	268.8	788.3	0.0	1,057.1
வலபனே வலப்பனை Walapane	176.0	736.9	0.0	912.9	176.0	736.8	0.0	912.9
஠ுவரலீய ஠ுவரலீயா Nuwara Eliya	0.0	0.0	0.0	0.0	0.0	0.0	0.0	0.0
அ஠ுமபகமுவ Ambagamuwa	0.0	0.0	0.0	0.0	0.0	0.0	0.0	0.0
஠கஜுவ - மொத்தம்- Total	446.3	1,568.5	2.0	2,016.8	444.8	1,568.4	2.0	2,015.3

மூலா஠ுய - ஠கலேவன ஠ா ஠வ்வாலேவன ஠ே஠ார்கலேன்஠ுவ

ஆதாரம்- தாாைமதிப்பு புள்ளிவிபரத் திணைக்களம்

Source -Department of Census and Statistics

වගා කන්න අනුව දිස්ත්‍රික්කයේ වී වගා කල, කපාගත් බිම් ප්‍රමාණය හා වී නිෂ්පාදනය 2012 - 2016

මාවட்டத்தில் போகத்தின் அடிப்படையில் நெல் பயிரிடப்பட்ட அறுவடை செய்யப்பட்ட நில விஸ்தீரணம் மற்றும் சாராசரி விளைச்சல் 2012-2016

Sown and harvested extent, average yeild and production of paddy by season 2012 - 2016

වගුව, අட்டවතෙ, Table : 4.4

වගා කන්නය පරුවකාලම Season	වපුරන ලද බිම් ප්‍රමාණය (හෙක්ටයාර) පයිරිඳ්ප්ප්ප් නිලප්පරප්පු (හෙක්ටයාර)	කපා ගන්නා ලද බිම් ප්‍රමාණය (හෙක්ටයාර) අறுවතෙසෙය්ප් ප්ප්ප්පරප්පඳු (හෙක්ටයාර)	කපාගත් ශුද්ධ බිම් ප්‍රමාණය (හෙක්ටයාර) අறுවතෙසෙය් ප්ප්ප්ප්ප්ප්ප් පරප්පඳු (හෙක්ටයාර)	අස්වැන්න (හෙක්. 1 ට.කි.ග්‍රෑ) ඡරාඡරි විඳෙඡ්ඡල් (කි.කි ඉරු හෙක්)	නිෂ්පාදනය (මෙ.ටො.) ඡර්ප්ප්ප් (මෙ.ටො)
	Sown extent (Hectarers)	Harvested extent (Hectares)	Harvested net extent (Hectares)	Average yield (Kg per Hec)	Productio n (MT)
2011/12 (මහ-මකා - Maha)	5,482	5,475	3,085	4,002	12,348
2012 (යල-යල - Yala)	1,144	1,139	641	3,087	1,980
2012/13 (මහ-මකා - Maha)	5,418	5,418	3,053	5,282	15,846
2013 (යල-යල - Yala)	1,832	1,832	1,033	3,196	3,239
2013/14 (මහ-මකා - Maha)	5,031	5,025	2,832	4,403	12,468
2014 (යල-යල - Yala)	1,839	1,839	1,036	4,274	4,430
2014/15 (මහ-මකා - Maha)	5,237	5,210	2,936	3,717	10,912
2015 (යල-යල - Yala)	2,157	2,157	1,215	3,943	4,792
2015/16 (මහ-මකා - Maha)	4,867	4,867	2,742	3,779	10,365
2016 (යල- යල - Yala)	2,017	2,015	1,135	3,297	3,744

මූලාශ්‍රය - ඡනලේඛන හා සංඛ්‍යාලේඛන දෙපාර්තමේන්තුව,
ඡුතාරම- ඳොකෙමතිප්පු පුඳ්ඳ්විපරත් ත්‍රිඳෙඡ්ඡකඡුඳ්

Source -Department of Census and Statistics

වගා කන්නය අනුව දිස්ත්‍රික්කයේ ශුද්ධ හෙක්ටෙයාරයකට සාමාන්‍ය අස්වැන්න 2012- 2016

මාවட்டத்தில் போகத்தின் அடிப்படையில் சராசரி நெல் உற்பத்தி - 2012-2016
Average yield of paddy production by season within District (K.g. per Hectare) 2012- 2016

වගුව,අட்டවගண, Table : 4.5

වගා කන්නය பருவகாலம் Season	ශුද්ධ හෙක්ටෙයාරයකට සාමාන්‍ය අස්වැන්න (කි.ග්‍රෑ) ஒரு ஹெக்டயருக்கான சராசரி விளைச்சல் (கி.கி) Average yield per net hectare (K.g.)				
	වශාල பெரிய Major	සුළු சிறிய Minor	වර්ෂාපෝෂිත மானாவாரி Rainfed	දිස්ත්‍රික්කය மாவட்டம் District	ශ්‍රී ලංකාව இலங்கை Sri Lanka
2011/12 (මහ-මකා - Maha)	4,227	3,967	3,539	4,002	4,444
2012 (යල-යල - Yala)	3,569	3,014	2,699	3,087	4,145
2012/13 (මහ-මකා - Maha)	2,900	5,737	2,679	5,189	4,206
2013 (යල-යල - Yala)	3,903	2,938	2,634	3,140	4,331
2013/14 (මහ-මකා - Maha)	4,228	4,444	4,084	4,403	4,222
2014 (යල-යල - Yala)	4,084	4,332	2,794	4,274	4,204
2014/15 (මහ-මකා - Maha)	4,415	3,526	2,722	3,717	4,364
2015 (යල-යල - Yala)	3,787	3,992	2,967	3,943	4,527
2015/16 (මහ-මකා - Maha)	3,828	3,770	3,160	3,779	4,349
2016 (යල- යල - Yala)	3,815	3,152	1,656	3,297	4,417

මූලාශ්‍රය - ජනලේඛන හා සංඛ්‍යාලේඛන දෙපාර්තමේන්තුව,
ஆதாரம்- தொகைமதிப்பு புள்ளிவிபரத் திணைக்களம்
Source -Department of Census and Statistics

ප්‍රාදේශීය ලේකම් කොට්ඨාස මට්ටමින් කාෂිකාර්මික බෝග වගාව - 2016 (හෙක්ටයාර වලින්)

பி.செ பிரிவு மட்டத்தில் பயிரிடப்பட்டுள்ள மேட்டுநிலப் பயிர்கள் -2016 (ஹெக்டயர்)
Highland crop Statistics by Divisional Level - 2016 (Extent in Hec.)

වගුව, අட்டවන, Table : 4.6

ප්‍රා.ලේ කොට්ඨාසය பி.செ பிரிவு D.S. Division	තේ -தேயிலை- Tea*	රබර් - இறப்பர்- Rubber*	පොල් -தென்னை- Coconut*	කුරුඳු- கறுவா - Cinnamon	කෝෆී -கோபி - Coffee	මෑමිරිස් - மிளகு - Pepper	කළු -கஜூ- Cashew	කරාමුටු - கராம்பு- Cloves	බෙට්ල - வெற்றிலை- Bettle
කොත්මලේ கொத்தமலை Kotmale	4,815.5	7.7	N.A	0.6	303.3	276.4	0.0	179.0	0.0
හහුරන්කෙ ත ஹங்குரன் கெதை Hanguranke tha	1,968.4	0.0	N.A	16.2	230.8	298.6	20.7	22.4	6.4
වලපනේ வலப்பனை Walapane	3,723.9	0.0	N.A	14.4	85.0	212.7	46.0	8.2	0.0
නුවරඑළිය நுவரெலியா Nuwara Eliya	17,811.8	0.0	N.A	0.0	32.0	0.4	0.0	0.0	0.0
අඹගමුව அம்பகமுவ Ambagamu wa	21,946.5	25.1	N.A	17.5	273.0	192.5	0.7	188.0	1.0
එකතුව - மொத்தம்- Total	50,266.1	32.8	N.A	48.7	924.1	980.6	67.4	397.6	7.4

සම්බන්ධයි-
தொடர்ச்சி(Connected).

ප්‍රා.ලේ කොට්ඨාසය பி.செ பிரிவு D.S. Division	අලු- பாகு- Arecant	අඹ- மா- Mango	දොඹ- தோடை - Orange	ලේ தேசி - Lime	කොස් - பலா- Jack	කෙසෙල් - வாழை - Plantain	පැපාය් - பப்பாசி - Papaw	අන්නාසි அனாசி Pineapple	වෙන- வேறு - Other
කොත්මලේ கொத்தமலை Kotmale	227.1	123.9	27.8	17.8	228.0	152.9	16.3	0.5	260.0
හඟුරන්කෙ න ஹங்குரன் கதை Hanguranke tha	106.4	196.9	38.1	53.8	293.3	305.9	21.4	0.0	437.3
වලපනේ வலப்பனை Walapane	78.7	120.8	26.0	29.3	152.0	61.0	0.0	60.0	176.9
නුවරඑළිය நுவரெலியா Nuwara Eliya	0.0	0.5	29.9	12.9	38.0	0.0	0.0	0.0	105.3
අඹගමුව அம்பகமுவு Ambagamu wa	181.0	58.0	22.0	9.0	171.0	182.0	22.0	2.0	184.0
එකතුව - மொத்தம்- Total	593.2	500.1	143.8	122.8	882.3	701.8	59.7	62.5	1,163.5

මූලාශ්‍රය -දිස්ත්‍රික් සංඛ්‍යාලේඛන අංශය Source - District Statistical Branch, ஆதாரம்-
மாவட்டப் புள்ளிவிபரப் பிரிவு

දිස්ත්‍රික්කයේ ස්ථිර හා අර්ධ ස්ථිර බෝග වගා කළ බිම් ප්‍රමාණය හා අස්වැන්න - 2016

මාවட்டத்தில் பயிரிடப்பட்டுள்ள நிரந்தர மற்றும் அரை நிரந்தர பயிர்களும் அவற்றின் விளைச்சல்களும்- 2016

Permanent crops and semi permanent crops cultivated extent and yield in District 2016

වගුව, අட்டවනන, Table : 4.7

බෝගය பயිර්කර් Crop	වගා කළ බිම් ප්‍රමාණය(හෙක්ටයාර්) பயிரிடப்பட்டுள்ள நிலப் பிரதேசம் (ஹக்டயர்) Cultivated extent (Hectares)		අස්වැන්න Yield விளைச்சல்	
	එලදරන பயன்தராவ ன In production	එලනොදරන பயன் தராதன Not in production	ඒකකය அலகா Unit	ප්‍රමාණය அளவு Quantity
කුරුදු, - කථුවා- Cinnamon	24.5	24.2	කි./ගුලී- කි.කි. Kg.	54,650
කෝපි - කොප්පි-Coffee	758.3	165.8	කි./ගුලී- කි.කි. Kg.	1,687,050
කොකෝවා - කොකො- Cocoa	7.2	2.4	කි./ගුලී- කි.කි. Kg.	64,900
ගම්මිරිස් - මිளකු- Papper	689.9	290.7	කි./ගුලී- කි.කි. Kg.	1,356,879
කරදමුංගු - ඉලකකාය- Cardamom	209.0	168.1	කි./ගුලී- කි.කි. Kg.	151,396
කරුවු - කරාම්පා-Cloves	340.6	57.0	කි./ගුලී- කි.කි. Kg.	857,055
පුවක් - පාකු- Arecant	452.4	140.8	කි./ගුලී- කි.කි. Kg.	4,755,000
කපු - කසු- Cashew	31.5	35.9	දහස්ගණන්- ஆயிரத்தில்-In 1000s	31,430
දොඩම් - තදො-Orange	90.9	52.9	ගණන -எண் In Nos.	1,612,203
දෙහි - ඉලාමිඡු- Lime	88.3	34.5	ගණන -எண் In Nos.	2,077,875
අඹ - මා-Mango	363.2	136.9	ගණන -எண் In Nos.	7,328,800
කොස් - පලා- Jack	706.0	176.3	ගණන -எண் In Nos.	9,642,000
දෙල් - ආරම්පලා- Jackfruit	90.0	50.9	ගණන -எண் In Nos.	1,887,400
උක් - කරාම්පා- Cane sugar	0.0	0.1	ගණන -எண் In Nos.	0
කෙසෙල් - වාමු- plantain	519.6	182.2	දහස්ගණන්- ஆயிரத்தில்-In 1000s	288,065
පැපොල්-පම්පාසි- Papaw	44.1	15.6	ගණන -எண் In Nos.	517,065
අන්නාසි - අන්නාසි- Pineapple	21.5	41.0	ගණන -எண் In Nos.	19,100
පැෂන් ෆ්‍රූට් - පසම්පාරා- Pasion fruit	4.7	2.2	ගණන -எண் In Nos.	208,500
බුලන්-වෙහෙරිල- Bettle	4.6	2.8	දහස්ගණන්- ஆயிரத்தில்-In 1000s	3,725

මූලාශ්‍රය - දිස්ත්‍රික් සංඛ්‍යාලේඛන අංශය

Source - District Statistical Branch,

ஆதாரம்- மாவட்டப் புள்ளிவிபரப் பிரிவு

දිස්ත්‍රික්කයේ කාලීන බෝග වගාව-2015/16 මහ සහ 2016 යල

මාවட்டத்தில் பயிரிடப்பட்ட பருவகாலப் பயிர்கள்- 2015/16 காலபோகம் மற்றும்
2016 சிறுபோகம்
Seasonal crops cultivated in District in 2015/16 Maha and 2016 Yala season

වගුව, අුද්වනේ, Table : 4.8

බෝගය பயிர்கள் Crop	වග කල බිම් ප්‍රමාණය(හෙක්ටයාර්) பயிரிடப்பட்ட பரப்பளவு (ஹெக்டெயர்) Cultivated extent (Hectares)		අස්වැන්න (මෙ.ටොන්.) விளைச்சல் (மே.தொ) Yield (MT)	
	2015/16 (මහ -மகா- Maha)	2016 (යල -யல- Yala)	2015/16 (මහ -மகா- Maha)	2016 (යල -யல- Yala)
අලුච්චිස්- පස්සමිளகாய்-Green chillies	297.0	140.3	3,578.6	3,676.5
අබ -கடுகு- Mustard	27.5	1.0	68.8	0.9
අලු ඉගුරු - இஞ்சி- Ginger	171.4	120.6	808.4	567.6
අලුකහ -மஞ்சள்- Turmeric	221.7	92.5	58.7	382.4
වැටකොළ - பீர்க்கு-Luffa	121.2	6.3	3,505.8	59.0
බේබිකා-வெண்டிக்காய்- Ladies fingers	82.3	35.4	2,317.2	156.7
වමබු - கத்தரிக்காய்-Brinjals	273.8	120.1	7,792.3	704.8
කරවිල-பாவற்காய்- Bitter-gourd	97.6	11.0	2,354.9	80.8
පනෝල-புடலங்காய்- Snakegourd	18.9	4.5	434.0	45.0
තකාලි -தக்காளி- Tomatoes	702.8	561.4	16,913.1	5,609.9
පිපිඤ්ඤා -வெள்ளரி -Cucumber	89.0	38.5	2,209.8	99.8
ගෝවා- கோவா-Cabbage	1,606.3	779.1	37,164.3	39,516.0
කැරට් -கரட்- Carrot	1,227.3	866.1	29,703.5	27,291.7
නෝකෝල් -முள்ளங்கி- Nochol	315.2	252.9	5,250.1	4,843.7
බීටරුට් -பீற்றூட்- Beetroot	471.7	390.0	11,711.5	62,876.9
රාඩ් -ராபு- Radish	519.1	480.5	15,022.1	14,972.8
බෝංචි -போஞ்சி- Bean	1,362.6	881.3	35,368.2	19,493.2
ලීක්ස්- லீகஸ்-Leeks	892.2	773.0	23,116.6	28,385.3
අඵපුඤ්ඤා - சாம்பல்பூசணி- Ash-pumpkin	3.3	0.0	39.5	0.0
වටකොළ -பூசணி- Pumpkin	111.5	29.1	3,869.8	1,658.7
අලු කෙසෙල් - சாம்பல் வாழை- Ash-plantain	52.4	6.3	1,868.6	475.8
මාළු මිදිස් - கறிமிளகாய்-Capsicum	456.5	225.1	4,821.5	3,956.1

මූලාශ්‍රය -දිස්ත්‍රික් සංඛ්‍යාලේඛන අංශය

Source - District Statistical Branch,

ஆதாரம்- மாவட்டப் புள்ளிவிபரப் பிரிவு

பூதேசிய லேகலி கோபியா஑ மலலமீன் ஑ன்ல ஑-வாாலேலன- 2016

பி.஑ெ பரிவு ரீதியான காலநடைப் புள்ளிவிபரம்-2016
Livestock Statistics by Divisional Level - 2016

லுல,அட்டவணை, Table 4.9

பூ.லே கோபியா஑ பி.஑ெ பரிவு D.S. Division	லு றகல் ஑ன பால் தரும் ப஑஑கள் Cattle *	லு றகல் ஑ன * ஑ருமைமாடு கள் Buffaloes *	லுலின் ஑ன ஑டுகளின் Goats	லுரன் ஑ன பன்றிகள் Pigs	குகுலன்,கி கிலீன் ஑ன ஑வல்களு ம் கோழிகளு ம் Cock / Hens	நாலின் ஑ன வாத்து஑்க ள் Duck	கல்குன் ஑ன வான்கோழி கள் Turkey
கோன்லே கொத்தலை Kotmale	1,809	472	1,546	0	17,251	62	34
஑லுரன்஑ை ஑ுங்குரன்஑ை Hanguranketha	5,595	751	379	0	8,391	58	1
லு஑ன் வலப்பனை Walapane	6,763	1,508	1,560	0	16,084	7	18
஑ுலர்லுய நுவரெலியா Nuwara Eliya	15,226	0	3,653	86	44,432	24	0
஑ுலு அம்ப஑மு Ambagamuwa	5,440	117	2,680	417	215,850	220	80
லு஑ுல - மொத்தம்- Total	34,833	2,848	9,818	503	302,008	371	133

* கிலி ஑ன்ல ஑ு஑ுன் ஑
஑ு஑ுலன்.

* Include in Mitch Cattles/ Buffalos

லுலு - ஑ு஑ுன் ஑-வாாலேலன ஑ு
஑ுதாரம்- மாவட்டப் புள்ளிவிபரப் பரிவு
Source - District Statistical Branch,

දිස්ත්‍රික්කයේ සත්ව සංඛ්‍යාලේඛන 2012 - 2016

මාවட்டத்தின் කාලநடைப் புள்ளிவிபரங்கள் -2016
Livestock Statistics in District 2012 - 2016

වගුව,අුட்டවනෙ, Table : 4.10

වර්ගය - වකෙකර්- Category	සංඛ්‍යාව - எண்ணிக்கை- Number				
	2012	2013	2014	2015	2016
එළ හරක් * பால் தருவன (பசு/ எருமை) Cattles *	18,221	14,371	18,364	22,891	34,833
කිරි ගන්නා දෙනුන් பால் தரும் பசுக்கள் Mitch Cattles	11,325	11,298	12,545	13,695	14,498
මී හරක් * எருமைகள் Buffaloes *	3,252	3,155	2,219	2,937	2,848
කිරි ගන්නා දෙනුන් பால் தரும் எருமைகள் Mitch Buffalos	116	30	98	87	97
එළවන් ஆடுகள் Goats	10,313	8,787	10,494	9,612	9,818
ඌරන් பன்றிகள் Pigs	366	227	249	195	503
තාරුවන් /කළුකුන් வாத்துக்கள் / வான்கோழிகள் Duck/ Turkey	513	472	454	435	504
කුකුළන් , கோழிகளும்/சேவல்களும், Hens / Cock	241,717	307,206	283,686	296,771	302,008
බැටළුවන් செம்மறியாடுகள் Ships	87	4	4	0	0

* කිරි ගන්නා දෙනුන් ද ඇතුළත්ය.

* Include in Mitch Cattles/ Buffalos

මූලාශ්‍රය -දිස්ත්‍රික් සංඛ්‍යාලේඛන අංශය,
ஆதாரம்- மாவட்டப் புள்ளிவிபரப் பிரிவு
Source - District Statistical Branch

பூதேயீய லேகமீ கைபியஃ மபபமீன் கிரி னா னிந்நர நிஷபா஢னஃ- 2016

பி.செ பரிவு ரீதியாக முட்டை மற்றும் பால் உற்பத்தி - 2016
Milk and Egg production by Divisional Level - 2016

புதுவு, அட்டவணை, Table : 4.11

பூ.லே கைபியஃ பி.செ பரிவு D.S. Division	புலகிரி பசுப் பால் Cow milk		மீகிரி ஂருமைப் பால் Buffalo milk		னிந்நர முட்டை Egg	
	கிரி ஂந்நா புல ஢ேனுன் ஂஂை பால் தருவன Mitch Cattles	஢ே஢ிக நிஷபா஢னஃ (஢ுபு) நாளாந்த பால் உற்பத்தி (மி.லீ) Daily production (L)	கிரி ஂந்நா மீ ஢ேனுன் ஂஂை பால் தருவன Mitch Buffaloes	஢ே஢ிக நிஷபா஢னஃ (஢ுபு) நாளாந்த பால் உற்பத்தி (மி.லீ) Daily production (L)	னிந்நர ஢ுன கிகிலீ஢ன் ஂஂை கேழிகள் Hens	஢ே஢ிக நிஷபா஢னஃ நாளாந்த முட்டை உற்பத்தி Daily production
கைந்லுலே கைதம்லை Kotmale	834	6,309	0	0	7,056	6,694
ஂஂுரன்஢ை ஂஂுரன்஢ை Hanguranketha	2,241	11,736	13	18	3,720	5,215
புலபனே வலப்பனை Walapane	1,823	16,820	79	116	5,924	3,347
னுபுரபுலீ஢ நுவரெலியா Nuwara Eliya	6,600	46,853	0	0	20,064	17,587
஢ிஂஂுவு அம்பகமுவு Ambagamuwa	3,000	34,725	5	53	174,430	173,030
புஂனுவு -ஂஂுதம்- Total	14,498	116,443	97	187	211,194	205,873

புலஂஂு -஢ிஷ்னிக் ஂஂஂுலே஢ை ஢ஂஂு
ஆதாரம்- ஂாவட்டப் புள்ளிவிபரப் பரிவு
Source - District Statistical Branch,

பூ. லே கோவியாச மெட்ரீன் தீயாதுகூல மசீ சீதீச மரன லே ஸதுன் ஸஂயாவ - 2016

பி.செ பிரிவு ரீதியாக இறைச்சி உற்பத்தி - 2016
Meat production by Divisional Secretariat Level 2016

வடுவ, அட்டவணை, Table : 4.12

பலான் பாலன ஞாயதனயே தம உள்ளூராட்சி நிறுவனம் Name of local government authority	பூ.லே கோவியாச பி.செ பிரிவு D.S. Division	தீயாதுகூல ஁வஸரய மன மரன லே ஸதுன் ஸஂயாவ சட்டபூர்வமான முறையில் இறைச்சிக்காக வெட்டப்பட்ட விலங்குகள் No of animals killed on legal permission	
		பீலுதரன்- மாடுகள்- Cattles	பீபவன் - ஆடுகள்- Goats
கோதமலே பூ.ஸ கொதமலை பி.ச Kothmale P.S.	கோதமலே கொதமலை Kotmale	632	0
ஹரன்கை பூ.ஸ ஹங்குரன்கெத்த பி.ச Hanguranketha P.S.	ஹரன்கை ஹங்குரன்கெத்த Hanguranketha	0	0
வலபனே பூ.ஸ வலப்பனை பி.ச Walapane P.S.	வலபனே வலப்பனை Walapane	0	0
நுவரலீய பூ.ஸ நுவரலீயா பி.ச Nuwara Eliya P.S.	நுவரலீய நுவரலீயா Nuwara Eliya	1,683	342
நுவரலீய ம.க.ஸ Nuwara Eliya M.C . நுவரலீயா மா.ந.ச		0	0
தலவாகுலே -லீடூல த.ஸ தலவாக்கலை லீந்துலை ந.ச Talawakele -Lindula U.C.		5	21
஁ஹமுவ பூ.ஸ அம்பகமுவு பி.ச Ambagamuwa P.S.	஁ஹமுவ அம்பகமுவு Ambagamuwa	470	140
ஹடன் - டீகோய த.ஸ ஹட்டன் தீக்கோயா ந.ச Hatan- Dikoya U.C.		0	0
பீகதுவ - மொத்தம்-Total		2,790	503

மூலாசூய - டீசீதீன் ஸஂயாலேவன ஁ஂய
ஆதாரம்- மாவட்டப் புள்ளிவிபரப் பிரிவு
Source - District Statistical Branch,

දිස්ත්‍රික්කයේ මිරිදිය හා කරදිය මත්ස්‍ය නිෂ්පාදනය 2012-2016

மாவட்டத்தில் கடல் மற்றும் நன்னீர் மீன் உற்பத்தி- 2016
District inland and marine fish production 2012-2016

වගුව, අද්දවනේ, Table : 4.14

වර්ෂය වරුදාම Year	මත්ස්‍ය නිෂ්පාදනය (මෙ.ටොන්) மீன் உற்பத்தி (மெ.தொ) Fish Production (MT)	
	සාගර (කරදිය) கடல் Marine	අභ්‍යන්තර ජලාශ (මිරිදිය) நன்னீர் பிரதேசங்கள் Inland water bodies
2012	0.00	980.00
2013	0.00	425.00
2014	0.00	314.00
2015	0.00	173.00
2016	0.00	80.00

මූලාශ්‍රය - ඩිවර අමාත්‍යාංශය,
ஆதாரம் - கடற்றொழில் அமைச்சு
Source - Ministry Of fisheries

5 பரீட்சை
அத்தியாயம் 5
Chapter 5

கர்மான, வுலுட ங ஙுல
கைத்தொழில், வர்த்தகம் மற்றும் சேவை
Industry, Trade and Service

பூ.லே கொடையாசிய பி.செ பிரிவு D.S. Division	பலான் பாலன டிவிஷனல் உள்ளூராட்சி நிறுவனத்தின் பெயர் Name of local government authority	சாலை மளிகைப் பொருட்கள் Grocery goods	கட்டுமானப் பொருட்கள் மற்றும் கட்டிடப் பொருட்கள் Building material and maunts	மதுக்கடைகள் Liquor shops	நகையகம் Jewellery	புத்தகம் மற்றும் புத்தகங்கள் Books and stationary	கொடுக்கப்பட்ட பொருட்கள் Spare parts of motor vehicles	பிற வேறு Other
கொத்தமலை Kotmale	கொத்தமலை பிரதேச சபை Kotmale Pradesiya Sabha	50	54	9	13	49	21	148
ஹங்குரன்கெதை Hanguranketha	ஹங்குரன்கெதை பிரதேச சபை Hanguranketha Pradesiya Sabha	15	52	11	9	26	16	0
வலப்பனை Walapane	வலப்பனை பிரதேச சபை Walapane Pradesiya Sabha	42	33	17	35	24	7	520
நுவரெலியா Nuwara Eliya	நுவரெலியா மாநகர சபை Nuwara Eliya Municipal Council	41	27	12	15	10	11	359
	தலவாக்கலை நகர சபை Talawakelle - Lindula Urban Council	44	21	12	13	9	19	188
	நுவரெலியா பிரதேச சபை Nuwara Eliya Pradesiya Sabha	401	48	196	268	41	7	81
ஹட்டன் Hatton	ஹட்டன் திக்கோயா நகர சபை Hatton - Dickoya Urban Council	12	19	11	19	32	7	320
	ஹட்டன் பிரதேச சபை Hatton Pradesiya Sabha	120	25	34	15	45	12	275
மொத்தம் - Total		725	279	302	387	236	100	1,891

மூலம் - பலான் பாலன டிவிஷனல்
ஆதாரம் - உள்ளூராட்சி நிறுவனங்கள்/
Source - Local Government Institutes

දිස්ත්‍රික්කයේ වෙළඳ ආයතන සංඛ්‍යාව හා ප්‍රතිශතය - 2016

මාවட்டத்தில் காணப்படும் வர்த்தக நிலையங்கள் மற்றும் அவற்றின் சதவீதம்-2016
No of Commercial places and Percentage in District - 2016

වගුව,අட்டවනන, Table : 5.2

වෙළඳ ආයතනය වර்த்தක நிலையங்கள் Commercial place	සංඛ්‍යාව எண்ணிக்கை Number	ප්‍රතිශතය சதவீதம் Percentage
සිල්ලර කඩ சில்லறை கடை Retail shops	3,212	32.8
ආපනශාලා හා තේ කඩ உணவகம்/ சிற்றுண்டிச் சாலை Resturant and canteen	722	7.4
සපත්තු හා රෙදිපිළි புடவையகம் மற்றும் பாதணிவிற்பனை Textile and footwear	523	5.3
මස්,මාළු හා එළවළු இறைச்சி,மீன் மற்றும் மரக்கறி Meat, fish and vegetable	913	9.3
බෙහෙත්ශාලා හා භාමයි மருந்தகம் மற்றும் பார்மசி Dispensary and Pharmacy	151	1.5
ලී හා යකඩ ශාභ භාණ්ඩ Wood and iron furniture	134	1.4
විදුලි උපකරණ மின்சாரப் பொருட்கள் Electrical items	214	2.2
සාප්පු බඩු மளிகைப் பொருட்கள் Grossary goods	725	7.4
ගොඩනැගිලි ද්‍රව්‍ය கட்டிடப்பொருட்கள் மற்றும் நிறப்பூச்சுக்கள் Building material and paints	279	2.9
මත්පැන් හල් மதுக்கடைகள் Liquor shops	302	3.1
සීවර්ණාභරණ நகையகம் Jewellery	387	4.0
පොත්පත් හා ලිපි ද්‍රව්‍ය புத்தகம் மற்றும் காகிதாதிகள் Books and stationery	236	2.4
මොටර් රථ අමතර කොටස් உதிரிப்பாகங்கள் மற்றும் மோட்டார் வாகனங்கள் Spare parts of motor vehicles	100	1.0
වෙනත් வேறு Other	1,891	19.3
එකතුව- මොத்தම-Total	9,789	100.0

මූලාශ්‍රය - පලාත් පාලන ආයතන

ஆதாரம். உள்ளூராட்சி நிறுவனம்
Source - Local Government Institutes

பி.செ பிரிவு மட்டத்தில் செயற்படுத்தப்படும் உற்பத்திக் கைத்தொழில் வகைகள் -2016
No of Manufacturing industries by D.S. Division and nature of Industry 2016

වගුව, අුද්දැන, Table : 5.3

ප්‍රා.ලේ කොට්ඨාශය பி.செ பிரிவு D.S. Division	පළාත් පාලන ආයතනයේ නම உள்ளூராட்சி நிறுவனத்தின் பெயர் Name of local government authority	කර්මාන්ත අංශයේ ස්වභාවය - உற்பத்தியின் வகை -Nature of industry				
		පැවැත්ම හා කැණීම් சுரங்கமறுத்தலும் கற்பாறை அகழ்வு Mining and Quarrying	ආහාර, බීම වර්ග හා දුම් කොළ உணவு, குடிபானம் மற்றும் புகையிலை Food, beverages and tobacco	රෙදි පිළි, දුම් පැළඳුම් හා සම් භාණ්ඩ புடவை, நெசவு, ஆடைப்பற்றி மற்றும் தோல் Textile, wearings, apparel and leather	දැව, දැව භාණ්ඩ හා ශෛ භාණ්ඩ உற்பத்தி மற்றும் தளபாடம் wood production and furniture	කඩදාසි නිෂ්පාදනය, මුද්‍රණ කටයුතු காகித உற்பத்தி மற்றும் அச்சகம் Paper products and printing
කොත්මලේ Kotmale கொத்தமலை	කොත්මලේ ප්‍රාදේශීය සභාව கொத்தமலை பிரதேச சபை Kotmale Pradesiya Sabha	0	1	1	8	0
හඟුරන්කෙත Hanguranketha ஹங்குரன்கெதை	හඟුරන්කෙත ප්‍රාදේශීය සභාව ஹங்குரன்கெத்த பிரதேச சபை Hanguranketha Pradesiya Sabha	0	16	85	31	5
වලපනේ Walapane வலப்பனை	වලපනේ ප්‍රාදේශීය සභාව தலப்பனை பிரதேச சபை Walapane Pradesiya Sabha	1	0	0	4	2
නුවරඑළිය Nuwara Eliya நுவரெலியா	නුවරඑළිය මහ නගර සභාව சுவரெலியா மாநகர சபை Nuwara Eliya Municipal Council	0	17	0	0	0
	තලවකැලේ - ලීදුල නගර සභාව தலவாக்கலை விந்துலை நகர சபை Talawakelle - Lindula Urban Council	1	15	1	2	1
	නුවරඑළිය ප්‍රාදේශීය සභාව நுவரெலியா பிரதேச சபை Nuwara Eliya Pradesiya Sabha	9	25	2	23	3
අඹගමුව Ambagamuwa அம்பகமுவு	හට්ටන් - දික්කොය නගර සභාව ஹட்டன் திக்கோயா நகர சபை Hatton - Dickoya Urban Council	0	0	2	11	3
	අඹගමුව ප්‍රාදේශීය සභාව அம்பகமுவு பிரதேச சபை Ambagamuwa Pradesiya Sabha	71	0	3	0	7
එකතුව - மொத்தம் - Total		82	74	94	79	21

(සමන්විත - தொடர்ச்சி-Connected).

பூ.லே கொவியாசய பி.செ பிரிவு D.S. Division	பலான் பாலன ஊயதனயே நம உள்ளூராட்சி நிறுவனத்தின் பெயர் Name of local government authority	கர்லானீன ஈண்டயே சீவலாய - உற்பத்தியின் வகை - Nature of industry				
		ரலாயன டீவ, ிகிச கைலீ, ரலீ னா சலாகீக் இரசாயனம், பெற்றோலியம் மற்றும் பிளாஸ்டிக் Chemicals, petroleum rubber and plastic	ஈலேலமல ிகிச சிசீலாடன உலேகம் அல்லாத தாது உற்பத்தி Non metallic mineral products	மூலிக லேல கர்லானீன லேல னானீவ யானீலுசகரகூ னா லேலலூ அடிப்படை உலேக உற்பத்தி, உலேக கைத்தொழில், உலேக உற்பத்தி, Basic metal industries, metal products, machinery and equipments	லேனீ சிசீலாடன கர்லானீன லேறு உற்பத்திக் கைத்தொழில்கள் Other manufacturing industries	சல ஈழித கலுசூ னா சல ஈழித நீர் செயற்பாடு மற்றும் விநியோகம் Water works and supply
கொனீலலே கொதம்லை Kotmale	கொனீலலே பூலேயீய ஈலாவ கொதம்லை பிரதேச சபை Kotmale Pradesiya Sabha	5	0	0	0	0
னஹரனீகை ஹங்குரனீகை Hanguranketha	னஹரனீகை பூலேயீய ஈலாவ ஹங்குரனீகைத்த பிரதேச சபை Hanguranketha Pradesiya Sabha	0	0	2	0	0
லலசனே வலப்பனை Walapane	லலசனே பூலேயீய ஈலாவ தலப்பனை பிரதேச சபை Walapane Pradesiya Sabha	0	0	0	0	0
னுலரலீய நுவரலியா Nuwara Eliya	னுலரலீய மல நலர ஈலாவ சுவரலியா மாநகர சபை Nuwara Eliya Municipal Council	0	0	0	5	0
	நலலகலே - லீடூல நலர ஈலாவ தலவாக்கலை லிந்துலை நகரசபை Talawakelle - Lindula Urban Council	0	0	0	4	1
	னுலரலீய பூலேயீய ஈலாவ Sabha நுவரலியா பிரதேச சபை Nuwara Eliya Pradesiya	0	0	1	38	3
ஈலுமலு அம்பகமுவ Ambagamuwa	னுலீ - டீகீய நலர ஈலாவ ஹட்டன் திகீகோயா நகர சபை Hatton - Dickoya Urban Council	2	0	0	5	1
	ஈலுமலு பூலேயீய ஈலாவ அம்பகமுவ பிரதேச சபை Ambagamuwa Pradesiya Sabha	0	0	0	0	0
சீகலு - மலாத்தம் - Total		7	0	3	52	5

மூலாசூய - பலான் பாலன ஊயதன
ஆதாரம். உள்ளூராட்சி நிறுவனம்
Source - Local Government Institutes

දිස්ත්‍රික්කයේ කර්මාන්ත ආයතන සංඛ්‍යාව හා ප්‍රතිශතය- 2016
மாவட்டத்தில் காணப்படும் உற்பத்திக்கைத்தொழில் நிறுவனங்களும் அவற்றின் சதவீதமும்-2016
No of Manufacturing Industries and Percentage in District - 2016

වගුව, අட்டවනන, Table : 5.4

වෙළෙඳ ආයතනය - உற்பத்திக் கைத்தொழில்- Manufacturing Industry	සංඛ්‍යාව - எண்ணிக்கை- Number	ප්‍රතිශතය -சதவீதம்- Percentage
පතල් හා කැණීම් சுரங்கமறுத்தலும் கற்பாறை அகழ்வு Mining and Quarrying	82	19.7
ආහාර, බීම වර්ග හා දුම් කොළ உணவு, குடிபாணம் மற்றும் புகையிலை Food, beverages and tobacco	74	17.7
රෙදි පිළි, අඳුම් පැළඳුම් හා සම් භාණ්ඩ புடவை, நெசவு, ஆடையுற்பத்தி மற்றும் தோல் Textile, wearings, apparel and leather	94	22.5
දැව, දැව භාණ්ඩ හා ගෘහ භාණ්ඩ மரம் உற்பத்தி மற்றும் தளபாடம் wood production and furniture	79	18.9
කඩදාසි නිෂ්පාදනය, මුද්‍රණ කටයුතු காகித உற்பத்தி மற்றும் அச்சகம் Paper products and printing	21	5.0
රාසායන ද්‍රව්‍ය, ටනිෂ් කෙල්, රබර් හා ප්ලාස්ටික් இரசாயனம், பெற்றோலியம் மற்றும் பிளாஸ்டික් Chemicals, petroleum rubber and plastic	7	1.7
අලෝහමය ටනිෂ් නිෂ්පාදන உலோகம் அல்லாத தாது உற்பத்தி Non metallic minaral products	0	0.0
මූලික ලෝහ කර්මාන්ත ලෝහ භාණ්ඩ යන්ත්‍රෝපකරණ හා මෙවලම් අඩුපට්‍රයාදන උදාහරණ, උදාහරණ கைத்தொழில், உலோக உற்பத்தி, உலோக Basic metal industries, metal products, machinery and equipments	3	0.7
වෙනත් නිෂ්පාදන කර්මාන්ත வேறு உற்பத்திக் கைத்தொழில்கள் Other manufacturing industries	52	12.5
ජල ආශ්‍රිත කටයුතු හා ජල සැපයුම් நீர் செயற்பாடு மற்றும் விநியோகம் Water works and supply	5	1.2
එකතුව- மொத்தம்-Total	417	100.0

මූලාශ්‍රය - පලාත් පාලන ආයතන
ஆதாரம். உள்ளூராட்சி நிறுவனம்
Source - Local Government Institutes

දිස්ත්‍රික්කය තුළ ඇති සති පොල පිළිබඳ තොරතුරු - 2016
 மாவட்டத்தில் செயற்படுத்தப்படும் வாராந்த சந்தைகள் - 2016
 Information on Weekly Pola Within District - 2016

වගුව, අட்டවනண, Table : 5.5

ප්‍රා.ලේ කොට්ඨාසය பி.செ பிரிவு D.S. Division	පළාත් පාලන ආයතනය உள்ளூராட்சி நிறுவனத்தின் பெயர் Name of Local Government	සති පොල පිහිටි ස්ථානය (ග්‍රා.නි.කො.) අமைවිට්ටම් (கி.சே.பிரிவு) Location (GN Division)	පැවැත්වෙන දවස நாட்கள் Days
කොත්මලේ கொத்தமலை Kothmale	කොත්මලේ ප්‍රාදේශීය සභාව கொத்தமலை பிரதேச சபை Kotmale Pradesiya Sabha	කොත්මලේ නව නගරය கொத்தமலை புதிய நகரம் Kothmale New Town	බදාදා புதன் கிழமை Wednesday
		හපුගස්තලාව ஹபுகஸ்தலாவை Hapugastalawa	සෙනසුරාදා சனிக் கிழமை Saturday
හගුරන්කෙ ஹங்குரன்கெத்த Hanguranketha	හගුරන්කෙ ප්‍රාදේශීය සභාව ஹங்குரன்கெத்த பிரதேச சபை Hanguranketha Pradesiya Sabha	හගුරන්කෙ ஹங்குரன்கெத்த Hanguranketha	බදාදා புதன் கிழமை Wednesday
		මතුරට மதுரட Maturata	සිකුරාදා வெள்ளிக் கிழமை Friday
		හේවාහැට ஹேவாஹெட Hrewaheta	ඉරිදා ஞாயிறு Sunday
		රිකිල්ලගස්කඩ ரிகில்லகஸ்கட Rikillagaskada	සෙනසුරාදා சனிக் கிழமை Saturday
වලපනේ வலப்பனை Walapane	වලපනේ ප්‍රාදේශීය සභාව Walapane Pradesiya Sabha வலப்பனை பிரதேச சபை	රාගල රාකලා ராகலை Ragala	ඉරිදා ஞாயிறு Sunday
		වලපනේ වලපන வலப்பனை Walapane	සිකුරාදා வெள்ளிக் கிழமை Friday
		නිල්දණ්ඩාහින්න நிலதண்டாஹின்ன Nildandahinna	සෙනසුරාදා சனிக் கிழமை Saturday
		උඩුපුස්සැල්ලාව உடுபுஸ்ஸல்லாவ Udupussallawa	ඉරිදා ஞாயிறு Sunday
		මුංවත්ත முங்வத்த Munwatta	බදාදා புதன் கிழமை Wednesday
නුවරඑළිය நுவரெலியா Nuwara Eliya	නුවරඑළිය මහ නගර සභාව நுவரெலியா நகர சபை Nuwara Eliya Municipal Council	නුවරඑළිය நுவரெலியா Nuwara Eliya	ඉරිදා ஞாயிறு Sunday
	නුවරඑළිය ප්‍රාදේශීය සභාව நுவரெலியா பிரதேச சபை Nuwara Eliya Pradesiya Sabha	කදපොල கந்தப்பலை Kandapola	ඉරිදා ஞாயிறு Sunday
අඹගමුව அம்பகமுவு Ambagamuwa	හට්ටන් - ජිකොයා නගර සභාව ஹட்டன் திக்கோயா நகர சபை Hatton - Dickoya Urban Council	හට්ටන් උතුර ஹட்டன் வடக்கு Hatton North	ඉරිදා ஞாயிறு Sunday

මූලාශ්‍රය : පළාත් පාලන ආයතන
 ஆதாரம். உள்ளூராட்சி நிறுவனம்
 Source: Local Government Institutes

ප්‍රාදේශීය ලේකම් කොට්ඨාස මට්ටමින් සමුපකාර වෙළඳසැල් හා ග්‍රාමීය බැංකු - 2016
 පී.සෙ.පී.රී.වි.නු.ස. කාණ්ඩයට කිරාමිය වங்கිකරුන් මර්ණයට සුදුසු වූ වங்கිකරුන් - 2016
 Rural Banks and Cooperative shops by Divisional Secretariat - 2016

වගුව, අட்டවන, Table : 5.6

ප්‍රාදේශීය ලේකම් කොට්ඨාසය පී.සෙ.පී.රී.වි. DS Division	සමුපකාර වෙළඳසැල් ගණන සුදුසු වූ වங்கිකරුන් ගණනාව No. of Co-operative shops	ග්‍රාමීය බැංකු ගණන කිරාමිය වங்கිකරුන් ගණනාව No. of Rural Banks
කොත්මලේ කොත්මලේ Kotmale	3	9
හඟුරන්කේත හඟුරන්කේත Hanguranketha	7	14
වලපනේ වලපනේ Walapane	4	10
නුවරඑළිය නුවරඑළිය Nuwara Eliya	10	16
අඹගමුව අඹගමුව Ambagamuwa	14	15
එකතුව - මොத்தම්- Total	38	64

මූලාශ්‍රය : සමුපකාර සංවර්ධන උප කොමසාරිස් කාර්යාලය,
 ජනාධිපති. ජනාධිපති, සුදුසු වූ අවිච්චිත අලුතුව.

Source: Office of Assistant Commissioner of Cooperative Development,

මාවட்டத்தில் காணப்படும் நிதி நிறுவனங்களின் பரம்பல்- 2016
Distribution of financial institutions within District - 2016

වගුව අුட்டවනන,Table : 5.7

ප්‍රා.ලේ. කොට්ඨාශය பி.செ பிரிவு D.S. Division	මහජන බැංකුව மக்கள் வங்கி Peoples Bank	ලංකා බැංකුව இலங்கை வங்கி Bank of Ceylon	කොමර්ෂල් බැංකුව Commercial Bank	හැටන් නැෂනල් බැංකුව ஹற்றன் நசனல் வங்கி	සම්පත් බැංකුව சம்பத் வங்கி Sampath Bank	සෙලාන් බැංකුව செலான் வங்கி Seylan Bank	යൂනියන් බැංකුව யூனியன் வங்கி Union Bank
කොත්මලේ Kotmale	3	1	0	0	0	0	0
කොත්මලේ கொத்தமலை							
හගුරන්කෙත Hanguranketha	4	3	0	0	1	0	0
හගුරන්කෙත ஹங்குரன்கெ							
වලපනේ Walapane	5	3		1	0	0	0
වලපනේ வலப்பனை							
නුවරඑළිය Nuwara Eliya	6	4	2	1	1	3	1
නුවරඑළිය நுவரெலியா							
අඹගමුව Ambagamuwa	6	5	2	1	1	2	1
අඹගමුව அம்பகமுவு							
එකතුව -මොத்தම - Total	24	16	4	3	3	5	2

(සම්බන්ධයි - தொடர்ச்சி-Connected).

ප්‍රා.ලේ. කොට්ඨාශය பி.செ பிரிவு D.S. Division	ජාතික සංවර්ධන බැංකුව தேசிய அபிவிருத்தி வங்கி National	DFCC බැංකුව DFCC Bank	ජාතික ඉතිරි කිරීමේ බැංකුව தேசிய சேமிப்பு வங்கி National Savings	සංඝ සංවර්ධන බැංකුව சனச அபிவிருத்தி வங்கி Sanasa	රාජ්‍ය උකස් හා ආයෝජන බැංකුව அரசு ஈட்டு முதலீட்டு வங்கி	මුදල්මය සංවර්ධන බැංකුව பிரதேச அபிவிருத்தி வங்கி Regional	වෙනත් වෙනු Other
කොත්මලේ Kotmale	0	0	1	0	0	1	6
කොත්මලේ கொத்தமலை							
හගුරන්කෙත Hanguranketha	1	0	0	2	0	2	1
හගුරන්කෙත ஹங்குரன்கெ							
වලපනේ Walapane	0	0	1	0		1	
වලපනේ வலப்பனை							
නුවරඑළිය Nuwara Eliya	0	1	2	2	0	2	18
නුවරඑළිය நுவரெலியா							
අඹගමුව Ambagamuwa	0	0	2	0	0	2	10
අඹගමුව அம்பகமுவு							
එකතුව -මොத்தම - Total	1	1	6	4	0	8	35

මූලාශ්‍රය -දිස්ත්‍රික් සංඛ්‍යාලේඛන අංශය

Source - District Statistical Branch,

ஆதாரம் - மாவட்டப் புள்ளிவிபரப் பிரிவு

6 பரீலிசீடீடீ
அத்தியாயம் 6
Chapter 6

அலாபனீ
கல்வி
Education

දිස්ත්‍රික්කයේ අධ්‍යාපන කලාප හා ඒ යටතේ ඇති ප්‍රාදේශීය ලේකම් කොට්ඨාස අනුව පාසැල් සංඛ්‍යාව -
2016

මාවட்டத்தில் கல்வி வலயம் மற்றும் பி.செ பிரிவிிற்கேற்ப பாடசாலைகளின் எண்ணிக்கை -2016
No. of Schools by Divisional Level According to Educational Zone and Educational Division
within Distirct 2016

වගුව, Table : 6.1

අධ්‍යාපන කලාපය கல்வி வலயம் Educational zone	අධ්‍යාපන කොට්ඨාසය கல்விப் பிரிவு Educational Division	ප්‍රාදේශීය ලේකම් கොට්ඨාසය பி.செ பிரிவு D.S.Division	පාසැල් සංඛ්‍යාව பாடசாலைகளின் எண்ணிக்கை No of Schools
කොත්මලේ கொத்தமலை Kotmale	කොත්මලේ கொத்தமலை Kotmale	කොත්මලේ கொத்தமலை Kotmale	84
හඟුරන්කෙත ஹங்குரன்கெத்த Hanguranketha	උඩහේවාහැට உடஹேவாஹெட Udahewaheta	හඟුරන්කෙත ஹங்குரன்கெத்த Hanguranketha	69
වලපනේ வலப்பனை Walapane	වලපනේ வலப்பனை Walapane	වලපනේ வலப்பனை Walapane	89
නුවරඑළිය நுவரெலியா Nuwara Eliya	නුවරඑළිය நுவரெலியா Nuwara Eliya	නුවරඑළිය நுவரெலியா Nuwara Eliya	32
	නුවරඑළිය I நுவரெலியா தமிழ் I Nuwara Eliya Tamil -I		41
	නුවරඑළිය-II நுவரெலியா தமிழ் II Nuwara Eliya Tamil -II		42
	නුවරඑළිය -III நுவரெலியா தமிழ் III Nuwara Eliya Tamil -III		41
අඹගමුව அம்பகமுவு Ambagamuwa	අඹගමුව அம்பகமுவு Ambagamuwa	අඹගමුව அம்பகமுவு Ambagamuwa	37
	හට්ටන් දෙමළ -I ஹட்டன் தமிழ் I Hatton Tamil -I		42
	හට්ටන් දෙමළ -II ஹட்டன் தமிழ் II Hatton Tamil -II		36
	හට්ටන් දෙමළ -III ஹட்டன் தமிழ் III Hatton Tamil -III		35
එකතුව -මොத்தම Total			548

මූලාශ්‍රය : සංඛ්‍යාලේඛන අංශය, අධ්‍යාපන අමාත්‍යාංශය.

ஆதாரம். புள்ளிவிபரப் பிரிவு, கல்வி அமைச்சு.

Source : Statistics Division, Ministry of Education.

ප්‍රාදේශීය ලේකම් කොට්ඨාස අනුව පාසැල් වර්ගීකරණය - 2016
 பி.செ. பிரிவு மட்டத்தில் பாடசாலைகளின் வகைகள் - 2016
 Classification of Schools by Divisional Level - 2016

වගුව, அட்டவணை, Table : 6.2

ප්‍රා.ලේ. කොට්ඨාසය பி.செ.பிரிவு D.S. Division	පාසැල් සංඛ්‍යාව පාලසාலைகளின் எண்ணிக்கை No of Schools						එකතුව மொத்தம் Total
	ජාතික පාසැල් தேசிய பாடசாலைகள் National Schools		පළාත් සභා පාසැල් - மாகாண பாடசாலைகள்- Provincial Schools				
	1AB පාසැල් 1AB Schools	1C පාසැල් Grade 1C Schools	1AB පාසැල් 1 AB பாடசாலை 1AB Schools	1C පාසැල් 1 C பாடசாலை Grade 1C Schools	2 වන ශ්‍රේණිය පාසැල් 2ம் தர பாடசாலை Grade 2 Schools	3 වන ශ්‍රේණිය පාසැල් 3ம் தர பாடசாலை Grade 3 Schools	
කොත්මලේ கொத்தமலை Kotmale	3	0	5	16	18	42	84
හගුරන්කෙත ஹங்குரன்கெதை Hanguranketha	2	0	4	8	28	27	69
වලපනේ வலப்பனை Walapane	1	0	3	15	14	56	89
නුවරඑළිය நுவரெலியா Nuwara Eliya	1	0	7	23	46	79	156
අඹගමුව அம்பகமுவ Ambagamuwa		0	9	27	44	70	150
එකතුව மொத்தம். Total	7	0	28	89	150	274	548

මූලාශ්‍රය : සංඛ්‍යාලේඛන අංශය, අධ්‍යාපන අමාත්‍යාංශය.
 ஆதாரம். புள்ளிவிபரப் பிரிவு, கல்வி அமைச்சு.
 Source : Statistics Division, Ministry of Education.

දිස්ත්‍රික්කයේ පාසැල් වර්ගීකරණය 2014 - 2016
 மாவட்டத்தின் பாடசாலை வகை மற்றும் அவற்றின் எண்ணிக்கை- 2016
 Classification of Schools by type of School within District 2014 - 2016

වගුව, අட்டවන, Table : 6.3

පාසැල් වර්ගය Type of school		පාසැල් සංඛ්‍යාව - පාලසාலைகளின் எண்ணிக்கை-No of Schools					
		2014		2015		2016	
		ගණන- எண்-No	%	ගණන - எண்- No	%	ගණන- எண்- -No	%
ජාතික தேசிய National	1AB පාසැල් 1AB පාලසාலை 1AB Schools	7	1.3	7	1.3	7	1.3
	1C පාසැල් 1C පාලසාலை Grade 1C Schools	0	0.0	0	0.0	0	0.0
පළාත් සභා மாகாண Provincial	1AB පාසැල් 1AB පාලසාலை Grade 1AB Schools	25	4.6	27	4.9	28	5.1
	1C පාසැල් 1C පාලසාலை Grade 1C Schools	90	16.4	89	16.2	89	16.2
	2 ශ්‍රේණිය පාසැල් 2 ම තර පාලසාலை Grade 2 Schools	159	29.0	152	27.7	150	27.4
	3 ශ්‍රේණිය පාසැල් 3 ම තර පාලසාலை Grade 3 Schools	268	48.8	273	49.8	274	50.0
එකතුව -மொத்தம்- Total		549	100.0	548	100.0	548	100.0

මූලාශ්‍රය : සංඛ්‍යාලේඛන අංශය, අධ්‍යාපන අමාත්‍යාංශය.
 ஆதாரம். புள்ளிவிபரப் பிரிவு, கல்வி அமைச்சு.
 Source : Statistics Division, Ministry of Education.

ප්‍රාදේශීය ලේකම් කොට්ඨාස හා පාසැල් අනුව ශිෂ්‍ය සංඛ්‍යාව - 2016

பி.செ பிரிவு மற்றும் பாடசாலை வகைகளுக்கேற்ப மாணவர்களின் எண்ணிக்கை-2016
No. of Students by Divisional Level and Type of Schools - 2016

වගුව, අட்டවනන, Table : 6.4

ප්‍රා.ලේ. කොට්ඨාසය பி.செ பிரிவு D.S. Division	පාසැල් සංඛ්‍යාව No of Schools						එකතුව மொத்தம் Total
	ජාතික පාසැල් தேசிய பாடசாலைகள் National Schools		පළාත් සහ පාසැල් - மாகாண பாடசாலைகள்- Provincial Schools				
	1AB පාසැල් 1AB Schools	1C පාසැල් Grade 1C Schools	1AB පාසැල් 1 AB பாடசாலை 1AB Schools	1C පාසැල් 1 C பாடசா லை Grade 1C Schools	2 වන ශ්‍රේණිය පාසැල් 2ம் தர பாடசாலை Grade 2 Schools	3 වන ශ්‍රේණිය පාසැල් 3ம் தர பாடசா லை Grade 3 Schools	
කොත්මලේ கொத்தமலை Kotmale	2,351	0	4,555	7,134	3,584	4,398	22,022
හගුරන්කෙත ஹங்குரன்கெதை Hanguranketha	4,088	0	4,847	4,431	7,226	3,037	23,629
වලපනේ வலப்பனை Walapane	1,437	0	3,066	7,227	4,365	5,835	21,930
නුවරඑළිය நுவரெலியா Nuwara Eliya	1,376	0	9,416	14,623	12,874	9,024	47,313
අඹගමුව அம்பகமுவ Ambagamuwa		0	10,243	15,886	12,866	9,772	48,767
එකතුව - மொத்தம்- Total	9,252	0	32,127	49,301	40,915	32,066	163,661

මූලාශ්‍රය : සංඛ්‍යාලේඛන අංශය, අධ්‍යාපන අමාත්‍යාංශය.

ஆதாரம். புள்ளிவிபரப் பிரிவு, கல்வி அமைச்சு.

Source : Statistics Division, Ministry of Education.

දිස්ත්‍රික්කයේ පාසැල් අනුව ශිෂ්‍ය සංඛ්‍යාව හා ප්‍රතිශතය 2014 - 2016

பி.சே பிரிவு மற்றும் பாடசாலைகளின் வகைகளிற்கேற்ப மாணவர்களின் எண்ணிக்கை-2014-2016
No. and Percentage of Students by Schools within District 2014 - 2016

වගුව, අட்டවන, Table : 6.5

පාසැල් වර්ගය பாடசாலை வகை Type of school		පාසැල් සංඛ්‍යාව - பாடசாலைகளின் எண்ணிக்கை-No of Schools					
		2014		2015		2016	
		ගණන- எண்-No	%	ගණන - எண்- No	%	ගණන- எண்-No	%
ජාතික தேசிய National	1AB පාසැල් AB பாடசாலை 1AB Schools	9,028	5.6	9,067	5.5	9,252	5.7
	1C පාසැල් 1C பாடசாலை Grade 1C Schools	0	0.0	0	0.0	0	0.0
පළාත් සභා மாகாண Provincial	1AB පාසැල් 1AB பாடசாலை Grade 1AB Schools	29,872	18.5	31,620	19.3	32,127	19.6
	1C පාසැල් 1C பாடசாலை Grade 1C Schools	49,822	30.8	49,729	30.4	49,301	30.1
	2 ශ්‍රේණිය පාසැල් 2 ம் தர பாடசாலை Grade 2 Schools	42,159	26.1	41,207	25.2	40,915	25.0
	3 ශ්‍රේණිය පාසැල් 3 ம் தர பாடசாலை Grade 3 Schools	30,785	19.0	31,877	19.5	32,066	19.6
එකතුව -மொத்தம்- Total		161,666	100.0	163,500	100.0	163,661	100.0

මූලාශ්‍රය : සංඛ්‍යාලේඛන අංශය, අධ්‍යාපන අමාත්‍යාංශය.

ஆதாரம். புள்ளிவிபரப் பிரிவு, கல்வி அமைச்சு.

Source : Statistics Division, Ministry of Education.

ප්‍රාදේශීය ලේකම් කොට්ඨාස හා පාසැල් අනුව ගුරුවරු සංඛ්‍යාව - 2016

பி.செ பிரிவு மற்றும் பாடசாலைகளின் வகைகளிற்கேற்ப ஆசிரியர்களின் எண்ணிக்கை -2016
No. of Teachers by Divisional Level and Type of Schools - 2016

වගුව, அட்டவணை, Table : 6.6

ප්‍රා.ලේ.කොට්ඨාස ය பி.செ பிரிவு D.S. Division	ගුරුවරු සංඛ්‍යාව - ආසිරියර්කලින් ංණ්ණිකකෙ-No of teachers						එකතුව மொத்தம் Total
	ජාතික පාසැල් தேசிய பாடசாலைகள் National Schools		පළාත් සභා පාසැල් - මාකාණ පාදසාලෙක- Provincial Schools				
	1AB පාසැල් 1AB Schools	1C පාසැල් Grade 1C Schools	1AB පාසැල් 1 AB பாடசா லை 1AB Schools	1C පාසැල් 1 C பாடசா லை Grade 1C Schools	2 වන ශ්‍රේණිය පාසැල් 2ம் தர பாடசா லை Grade 2 Schools	3 වන ශ්‍රේණිය පාසැල් 3ම தர பாடசா லை Grade 3 Schools	
කොත්මලේ கொத்தமலை Kotmale	143	0	242	433	292	287	1,397
හඟුරන්කෙ ஹங்குரன்கெதை Hanguranketha	173	0	250	275	562	227	1,487
වලපනේ வலப்பனை Walapane	56	0	146	449	278	356	1,285
නුවරඑළිය நுவரெலியா Nuwara Eliya	66	0	429	678	780	460	2,413
අඹගමුව அம்பகமுவ Ambagamuwa		0	567	884	807	496	2,754
එකතුව - மொத்தம்- Total	438	0	1,634	2,719	2,719	1,826	9,336

මූලාශ්‍රය : සංඛ්‍යාලේඛන අංශය, අධ්‍යාපන
අමාත්‍යාංශය.

ஆதாரம். புள்ளிவிபரப் பிரிவு, கல்வி அமைச்சு.
Source : Statistics Division, Ministry of
Education.

දිස්ත්‍රික්කයේ පාසැල් අනුව ගුරුවරු සංඛ්‍යාව හා ප්‍රතිශතය 2014 - 2016

மாவட்டத்தில் உள்ள பாடசாலைகளில் கடமையாற்றும் ஆசிரியர்களின் எண்ணிக்கை மற்றும் சதவீதம் - 2014-2016

No. and Percentage of Teachers by Schools within District 2014 - 2016

වගුව, අද්දවනෙ, Table : 6.7

පාසැල් වර්ගය பாடசாலை வகை Type of school		ගුරුවරු සංඛ්‍යාව - ஆசிரியர்களின் எண்ணிக்கை - No of Teachers					
		2014		2015		2016	
		ගණන- எண்- No	%	ගණන - எண்- No	%	ගණන- எண்- No	%
ජාතික தேசிய National	1AB පාසැල් AB பாடசாலை 1AB Schools	500	5.5	486	4.7	438	4.7
	1C පාසැල් 1 C பாடசாலை Grade 1C Schools	0	0.0	0	0.0	0	0.0
පළාත් සභා மாகாண Provincial	1AB පාසැල් 1AB பாடசாலை Grade 1AB Schools	1,418	15.5	1,619	15.8	1,634	17.5
	1C පාසැල් 1C பாடசாலை Grade 1C Schools	2,672	29.2	2,964	28.8	2,719	29.1
	2 ශ්‍රේණිය පාසැල් 2 ம் தர பாடசாலை Grade 2 Schools	2,741	30.0	3,059	29.8	2,719	29.1
	3 ශ්‍රේණිය පාසැල් 3 ம் தர பாடசாலை Grade 3 Schools	1,812	19.8	2,149	20.9	1,826	19.6
එකතුව -மொத்தம்- Total		9,143	100.0	10,277	100.0	9,336	100.0

මූලාශ්‍රය : සංඛ්‍යාලේඛන අංශය, අධ්‍යාපන අමාත්‍යාංශය.

ஆதாரம். புள்ளிவிபரப் பிரிவு, கல்வி அமைச்சு.

Source : Statistics Division, Ministry of Education.

දිස්ත්‍රික්කයේ ප්‍රාදේශීය ලේකම් කොට්ඨාස මට්ටමින් ගුරුවරු, ශිෂ්‍ය සංඛ්‍යාව හා සිසු/ගුරු අනුපාතය - 2016

පී.සෙ.පිරිඳු මட்டத்தில் கமையாற்றும் ஆசிரியர்கள் மற்றும் கல்வி கற்கும் மாணவர்கள்/மணவ ஆசிரியர் விகிதம்- 2016

No. of Teachers, Students and Students/Teacher Ratio by Divisional Level - 2016

වගුව, අුද්දවනෙ, Table : 6.8

ප්‍රා.ලේ. කොට්ඨාසය පී.සෙ.පිරිඳු D.S. Division	ශිෂ්‍ය සංඛ්‍යාව මාணවරුන්ගේ ආණ්ණිකක	ගුරුවරු සංඛ්‍යාව ආසිරිවරුන්ගේ ආණ්ණිකක	ශිෂ්‍ය/ගුරු අනුපාතය මාණව/ආසිරිවරු විකිතම Students/Teacher ratio
කොන්මලේ කොතමල Kotmale	22,022	1,397	16
හඟුරන්කෙත හඟුරුරුරුරුරු Hanguranketha	23,629	1,487	16
වලපනේ වලපන Walapane	21,930	1,285	17
නුවරඑලිය නුවරඑලිය Nuwara Eliya	47,313	2,413	20
අඹගමුව අඹගමුව Ambagamuwa	48,767	2,754	18
එකතුව -මොතම- Total	163,661	9,336	18

මූලාශ්‍රය : සංඛ්‍යාලේඛන අංශය, අධ්‍යාපන අමාත්‍යාංශය.

ආකාරය. පුළුඹවිපරප් පිරිඳු, කල්වි අමෙසු.

Source : Statistics Division, Ministry of Education.

ප්‍රාදේශීය ලේකම් කොට්ඨාස හා අධ්‍යාපන මට්ටම අනුව ගුරුවරු සංඛ්‍යාව - 2016

பி.செ பிரிவு மற்றும் கல்வி மட்டத்திற்கு ஏற்ப ஆசிரியர்களின் எண்ணிக்கை-2016
No. of Teachers by their Educational Level and Divisional Level -2016

වගුව, அட்டவணை, Table : 6.9

ප්‍රා.ලේ. කොට්ඨාසය பி.செ பிரிவு D.S. Division	ගුරුවරු සංඛ්‍යාව - ආසිරියර්කලින් ංණ්ණිකකෙ- No of teachers					
	ලපාධිධාරී பட்டதாரி - Graduate	පුහුණු- பயிற்றப்பட்ட - Trained	නුපුහුණු - பயிற்றப்படாத - Untrained	පුහුණුවන - பயிற்சியிலுள்ள- Training	වෙන න්- வேறு- Other	එකතුව- மொத்தம் -Total
කොත්මලේ கொத்தமலை Kotmale	480	817	48	49	3	1,397
හගුරන්කෙත ஹங்குரன்கெ தை Hanguranketha	588	799	55	45	0	1,487
වලපනේ வலப்பனை Walapane	437	808	27	11	2	1,285
නුවරඑළිය நுவரெலியா Nuwara Eliya	399	1,833	48	132	1	2,413
අඹගමුව அம்பகமுவ Ambagamuwa	638	1,947	78	86	5	2,754
එකතුව - மொத்தம்- Total	2,542	6,204	256	323	11	9,336

මූලාශ්‍රය : සංඛ්‍යාලේඛන අංශය, අධ්‍යාපන අමාත්‍යාංශය.

ஆதாரம். புள்ளிவிபரப் பிரிவு, கல்வி அமைச்சு.

Source : Statistics Division, Ministry of Education.

දිස්ත්‍රික්කය තුළ අධ්‍යාපන මට්ටම අනුව ගුරුවරු සංඛ්‍යාව 2013 - 2016

மாவட்டத்தில் கல்வி மட்டத்திற்கு ஏற்ப ஆசிரியர்களின் எண்ணிக்கை-2014-2016
No. of Teachers by their Educational level within District 2013 - 2016

වගුව, අட்டවනන, Table : 6.10

ගුරුවරුන්ගේ අධ්‍යාපන මට්ටම ஆசிரியர்களின் கல்வி மட்டம் Teachers Education Level	2014	2015	2016
උපාධිධාරී - பட்டதாரி- Graduate	2,035	2,537	2,542
පුහුණු- பயிற்றப்பட்ட- Trained	6,579	6,687	6,204
නුපුහුණු - பயிற்றப்படாத- Untrained	499	411	256
පුහුණුවන - பயிற்சியிலுள்ள- Training	23	619	323
වෙනත් - வேறு- Other	7	23	11
එකතුව - மொத்தம்-Total	9,143	10,277	9,336

මූලාශ්‍රය : සංඛ්‍යාලේඛන අංශය, අධ්‍යාපන අමාත්‍යාංශය.

ஆதாரம். புள்ளிவிபரப் பிரிவு, கல்வி அமைச்சு.

Source : Statistics Division, Ministry of Education.

ප්‍රාදේශීය ලේකම් කොට්ඨාස හා අධ්‍යාපනය ලබන ශ්‍රේණිය අනුව සිසුන් සංඛ්‍යාව - 2016

பி.செ பிரிவு மட்டத்தில் கல்விகற்கும் தரத்தின் அடிப்படையில் மாணவர்களின் எண்ணிக்கை-2016
No. of Students by Divisional Level and Educational level - 2016

වගුව, අුද්දවවනේ, Table : 6.11

ප්‍රා.ලේ. කොට්ඨාසය பி.செ பிரிவு D.S. Division	සිසුන් සංඛ්‍යාව - මාணවරුකුලින් ංණ්ණිකකේ No of Students								
	වසර 1-5 ஆண்டு 1-5 Year 1 - 5	වසර 6-9 ஆண்டு 6-9 Year 6 - 9	සාමාන්‍ය පෙළ சாதாரண தரம் Ordinary Level	උසස් පෙළ - ංයර් තරම- Advanced Level				විශේෂ අධ්‍යාපන ඒකකය விசேட கல்வி Special Educational Units	එකතුව மொத்தம் Total
				දිනා விஞ்ஞானம் Science	කලා கலை Art	වානිජ්‍ය වරුතකම Commerce	තාක්ෂණවේද්‍ය තෙහුනුද්දවවයල් Technology		
කොන්මලේ கொத்தமலை Kotmale	9,464	7,146	3,340	1,049	421	456	116	30	22,022
හගුරුකේත ஹங்குரன்கெ தை Hanguranketha	8,659	7,408	3,930	1,506	756	980	370	20	23,629
වලපනේ வலப்பனை Walapane	9,383	7,114	3,518	1,064	357	162	305	27	21,930
නුවරඑළිය நுவரெலியா Nuwara Eliya	19,892	16,858	6,822	1,675	1,025	642	389	10	47,313
අඹගමුව அம்பகமுவு Ambagamuwa	21,012	17,057	6,940	1,751	821	615	428	143	48,767
එකතුව - மொத்தம்- Total	68,410	55,583	24,550	7,045	3,380	2,855	1,608	230	163,661

මූලාශ්‍රය : සංඛ්‍යාලේඛන අංශය, අධ්‍යාපන අමාත්‍යාංශය.

ஆதாரம். புள்ளிவிபரப் பிரிவு, கல்வி அமைச்சு.

Source : Statistics Division, Ministry of Education.

දිස්ත්‍රික්කය තුළ අධ්‍යාපනය ලබන ශ්‍රේණි අනුව සිසුන් ගණන 2012 - 2016

மாவட்டத்தில் கல்வி கற்கும் தரத்தின் அடிப்படையில் மாணவர்களின் எண்ணிக்கை- 2012-2016
No. of Students by Educational level within District 2012 - 2016

වගුව,අட்டවනන, Table : 6.12

සිසුන් සංඛ්‍යාව - மாணவர்களின் எண்ணிக்கை No.of Students	2014	2015	2016
වසර வருடம் (1-5) Year (1 - 5)	70,283	69,450	68,410
වසර வருடம் (6-9) Year (6 - 9)	55,510	55,245	55,583
සාමාන්‍ය පෙළ சாதாரண தரம் Ordinary Level	21,011	23,232	24,550
උ.පෙළ (විද්‍යා) உ.த (விஞ்ஞானம்) Advanced Level (Science)	2,947	7,343	7,045
උ.පෙළ (කලා) உ.த (கலை) Advanced Level (Art)	7,248	3,562	3,380
උ.පෙළ (වාණිජ්‍ය) உ.த (வர்த்தகம்) Advanced Level (Commerce)	3,517	2,961	2,855
උ.පෙළ (තාක්ෂණවේදය) உ.த (தொழினுட்பவியல்) Advanced Level (Technology)	997	1,474	1,608
විශේෂ අධ්‍යාපන ඒකකය விசேட கல்வி Special Educational Units	153	233	230
එකතුව-මොத்தම- Total	161,666	163,500	163,661

මූලාශ්‍රය : සංඛ්‍යාලේඛන අංශය, අධ්‍යාපන අමාත්‍යාංශය.

ஆதாரம். புள்ளிவிபரப் பிரிவு, கல்வி அமைச்சு.

Source : Statistics Division, Ministry of Education.

பூடேயீய லேகை கைவியை மெய்கை அயாபைய லவைய மைய அயை பையகை - 2016
பி.செ பிரிவு மட்டத்தில் கல்வி கற்பிக்கும் மொழிக்கேற்ப பாடசாலைகளின் எண்ணிக்கை-2016
No. of Schools by Medium of Study at Divisional Level - 2016

வடிவ,அட்டவணை, Table : 6.13

பூ.லே. கைவியை பி.செ பிரிவு D.S. Division	பையகை - பாடசாலைகளின் எண்ணிக்கை- No. of School						பையை - மொத்தம் Total
	பைகை மொழியை Sinhala Medium	லேகை மொழியை Tamil Medium	பைகை லேகை மொழியை Sinhala and Tamil Medium	லேகை லேகை மொழியை English and Tamil Medium	பைகை லேகை மொழியை Sinhala and English Medium	பைகை லேகை மொழியை Sinhala ,English and Tamil Medium	
கைலே கைமலை Kotmale	38	42	0	0	4		84
பையகை ஹங்குரன்கை Hanguranketha	52	12	0	0	5		69
வலப்பனை Walapane	54	27	1	1	4	2	89
நுவரலியை நுவரலியை Nuwara Eliya	28	120	2	2	3	1	156
அம்பகமுவ Ambagamuwa	32	107	4	2	5		150
பையை - மொத்தம்- Total	204	308	7	5	21	3	548

மூலம் : பையலேகை அயை, அயாபைய அயையயை.

ஆதாரம். பள்ளிபரப்பிபரிவு, கல்வி அமைச்சு.

Source : Statistics Division, Ministry of Education.

ප්‍රාදේශීය ලේකම් කොට්ඨාස මට්ටමින් අධ්‍යාපනය ලබන මාධ්‍ය අනුව සිසුන් ගණන හා ප්‍රතිශතය - 2016

பி.செ பிரிவு மட்டத்தில் கல்வி கற்கும் மொழிக்கேற்ப மாணவர்களின் எண்ணிக்கை-2016
No. and Percentage of Students by Medium of Study at Divisional Level - 2016

වගුව, අட்டවන, Table : 6.14

ප්‍රා.ලේ. කොට්ඨාසය பி.செ பிரிவு D.S. Division	සිසුන් ගණන - மாணவர்களின் எண்ணிக்கை-No. of Students						එකතුව மொத்தம் Total
	සිංහල මාධ්‍ය சிங்கள மொழிமூலம் Sinhala Medium		දෙමළ මාධ්‍ය தமிழ் மொழிமூலம் Tamil Medium		ඉංග්‍රීසි මාධ්‍ය ஆங்கில மொழிமூலம் English Medium		
	ගණන - எண்- No	%	ගණන - எண்- No	%	ගණන - எண்- No	%	
කොත්මලේ கொத்தமலை Kotmale	11,405	51.8	10,373	47.1	244	1.1	22,022
හඟුරන්කෙත ஹங்குரன்கெதை Hanguranketha	21,135	89.4	2,302	9.7	192	0.8	23,629
වලපනේ வலப்பனை Walapane	13,644	62.2	8,160	37.2	126	0.6	21,930
නුවරඑළිය நுவரெலியா Nuwara Eliya	8,733	18.5	38,311	81.0	269	0.6	47,313
අඹගමුව அம்பகமுவு Ambagamuwa	10,384	21.3	37,128	76.1	1,255	2.6	48,767
එකතුව -මොத்தම- Total	65,301	39.9	96,274	58.8	2,086	1.3	163,661

මූලාශ්‍රය : සංඛ්‍යාලේඛන අංශය, අධ්‍යාපන අමාත්‍යාංශය.

ஆதாரம். புள்ளிவிபரப் பிரிவு, கல்வி அமைச்சு.

Source : Statistics Division, Ministry of Education.

ප්‍රාදේශීය ලේකම් කොට්ඨාස මට්ටමින් අධ්‍යාපනය ලබන මාධ්‍ය අනුව ගුරුවරුන් ගණන - 2016

பி.செ பிரிவு மட்டத்தில் கல்விகற்பிக்கும் மொழிமூலத்திற்கேற்ப ஆசிரியர்களின் எண்ணிக்கை - 2016
No. of Teachers by Medium of Study at Divisional Level - 2016

වගුව, අட்டවනන, Table : 6.15

ප්‍රාදේශීය ලේකම් කොට්ඨාසය පි.සෙ பிரிவு D.S. Division	ගුරුවරුන් ගණන - ஆசிரியர்களின் எண்ணிக்கை- No. of Teachers			
	සිංහල මාධ්‍ය සිங்கள மொழிமூலம் Sinhala Medium	දෙමළ මාධ්‍ය தமிழ் மொழிமூலம் Tamil Medium	ඉංග්‍රීසි මාධ්‍ය ஆங்கில மொழிமூலம் English Medium	එකතුව மொத்தம் Total
කොත්මලේ கொத்தமலை Kotmale	858	505	34	1,397
හගුරන්කෙත ஹங்குரன்கெதை Hanguranketha	1,329	138	20	1,487
වලපනේ வலப்பனை Walapane	872	391	22	1,285
නුවරඑළිය நுவரெலியா Nuwara Eliya	614	1,751	48	2,413
අඹගමුව அம்பகமுவு Ambagamuwa	811	1,902	41	2,754
එකතුව -මொத்தம்- Total	4,484	4,687	165	9,336

මූලාශ්‍රය : සංඛ්‍යාලේඛන අංශය, අධ්‍යාපන අමාත්‍යාංශය.

ஆதாரம். புள்ளிவிபரப் பிரிவு, கல்வி அமைச்சு.

Source : Statistics Division, Ministry of Education.

புரளேயீய லேகமீ கலாலீயல லா ஸீதீ புரூல லாலய ஐனுவ லலலு லலலல ஐனலலன் கலலு லலு
ஐலுலன் ஒலன - 2016

பல.ஸல பரலவு மல்டுதீலு பால ஐலுபுலடயல தலம் 1 க்கு ஐலுமதலக்கப்புடட மாலலவல்கலன
ஐண்ணலக்கல-2016

Grade 1 Admission by D.S. Divisional Level and Gender - 2016

லுல, ஐட்டலண, Table : 6.16

பு.லே. கலாலீயல பல.ஸல பரலவு D.S. Division	ஐலுலன் ஒலன - மாலலவல்கலன ஐண்ணலக்கல-No of Students		
	புரூல- ஆண்- Male	ஸீதீ- புண Female	லுலல மலலத்தம் Total
கலனலலு கலலத்தமலல Kotmale	874	826	1,700
லலலலன் ஹங்குரன்கலல Hanguranketha	785	762	1,547
லலலலன லலப்பலல Walapane	869	844	1,713
லுலலலுல லுலலலலல Nuwara Eliya	1,812	1,854	3,666
ஐலலலலு ஐம்பகமுல Ambagamuwa	1,947	1,865	3,812
லுலலல - மலலத்தம்- Total	6,287	6,151	12,438

லுலலல : ஸலலலலலலல ஐலல, ஐலலலல ஐலலலலலலல.

ஆதலரம். புளலலலலலல பரலவு, கலலல ஐலலலலல

Source : Statistics Division, Ministry of Education.

ප්‍රාදේශීය ලේකම් කොට්ඨාස හා අධ්‍යාපන මාධ්‍ය අනුව පලමු වසරට ඇතුළත් කරනු ලැබූ සිසුන් ගණන
- 2016

பி.செ பிரிவு மட்டத்தில் கல்வி கற்கும் மொழிக்கேற்ப தரம் 1 இல் அனுமதிக்கப்பட்ட மாணவர்களின்
எண்ணிக்கை-2016

Grade 1 Admissions by D.S. Divisional Level and Medium of Study - 2016

වගුව, අட்டවන, Table : 6.17

ප්‍රාදේශීය ලේකම් කොට්ඨාසය பி.செ பிரிவு D.S. Division	සිසුන් ගණන - மாணவர்களின் எண்ணிக்கை - No of Students			එකතුව மொத்தம் Total
	සිංහල මාධ්‍ය சிங்கள மொழிமூலம் Sinhala Medium	දෙමල මාධ්‍ය தமிழ் மொழிமூலம் Tamil Medium	ඉංග්‍රීසි මාධ්‍ය ஆங்கில மொழிமூலம் English Medium	
කොත්මලේ கொத்தமலை Kotmale	901	799	0	1,700
හඟුරන්කෙත ஹங்குரன்கெதை Hanguranketha	1,336	211	0	1,547
වලපනේ வலப்பனை Walapane	1,038	675	0	1,713
නුවරඑළිය நுவரெலியா Nuwara Eliya	619	3,047	0	3,666
අඹගමුව அம்பகமுவு Ambagamuwa	727	3,085	0	3,812
එකතුව -මොத்தම- Total	4,621	7,817	0	12,438

මූලාශ්‍රය : සංඛ්‍යාලේඛන අංශය, අධ්‍යාපන අමාත්‍යාංශය.

ஆதாரம். புள்ளிவிபரப் பிரிவு, கல்வி அமைச்சு

Source : Statistics Division, Ministry of Education.

දිස්ත්‍රික්කයේ විශේෂ අධ්‍යාපන ආයතන 2016

මාවட்டத்தில் செயற்படுத்தப்படும் විශේෂ කல்வி நிறுவனங்கள்-2016
Special Education Institute by District - 2016

වගුව, අட்டවනන, Table : 6.18

ආයතන වර්ගය நிறுவனத்தின் வகை Type of Institute	අන්ධ ගොළු බිහිරි සිසුන් සිටින පාසල් செவிப்புலன், கட்டபுலன் குறைபாடுடையோர் மற்றும் வாய் பேச முடியாதோர் பாடசாலை School of Students who are blind, deaf and dumb		ආබාධිත සිසුන් සිටින පාසල් மாற்றுத் திறனாளிகள் பாடசாலை School of Disabled Students	
	ආයතන ගණන நிறுவனங்களின் எண்ணிக்கை No. of Institute	සිසුන් ගණන மாணவர்களின் எண்ணிக்கை No. of students	ආයතන ගණන நிறுவனங்களின் எண்ணிக்கை No. of Institute	සිසුන් ගණන மாணவர்களின் எண்ணிக்கை No. of students
රජයේ ආයතන / පාසල් அரச நிறுவனம்/ பாடசாலை Government Institute / School	0	0	0	0
අර්ධ රාජ්‍ය ආයතන / පාසල් அரச சார்பு நிறுவனம்/ பாடசாலை Semi Government Institute / School	0	0	0	0
පුද්ගලික ආයතන / පාසල් தனியார் நிறுவனம் / பாடசாலை Private Institute / School	0	0	1	22

මූලාශ්‍රය : සංඛ්‍යාලේඛන අංශය, අධ්‍යාපන අමාත්‍යාංශය.

ஆதாரம். புள்ளிவிபரப் பிரிவு, கல்வித் திணைக்களம்.

Source : Statistics Division, Ministry of Education.

දිස්ත්‍රික්කයේ පාසල් වර්ගය අනුව සිසුන් හා ගුරුවරු සංඛ්‍යාව 2016

පාடසාලකලනින් වකකකනිර්කේරුප ආලිරියරුකුණ් මරුරුම මාණවරුකනින් ංණණිකකක - 2016
No. of Teachers ,Students,School by Type Of School within District - 2016

වගුව, අරුරුවණ,Table : 6.19

පාසල් වර්ගය පාදසාලක වකක Type of School	පාසල් සංඛ්‍යාව පාදසාලකකනින් ංණණිකකක No of School	ගුරුවරු සංඛ්‍යාව ආලිරියරුකනින් ංණණිකකක No of Teachers	සිසුන් සංඛ්‍යාව මාණවරුකනින් ංණණිකකක No of Students
රජයේ පාසල් අරස පාදසාලක Government School	548	9,336	163,661
අර්ධ රාජ්‍ය පාසල් අරස ඡාරුපු පාදසාලක Semi Government	0	0	0
සුද්ගලික පාසල් තනියාරු පාදසාලක Private School	2	2,016	91
පිරිවෙන් පිරිවෙනා Piriven	10	85	855
අරාබි පාසල් අරපු පාදසාලක Arabic School	0	0	0

මූලාශ්‍රය : සංඛ්‍යාලේඛන අංශය, අධ්‍යාපන අමාත්‍යාංශය.

ආතාරම. පුණ්ණිඛිපරපු පිරිව, කලුඛි අමෙමඡඡ

Source : Statistics Division, Ministry of Education.

දිස්ත්‍රික්කයේ පාසල් වර්ගීකරණය අනුව පිරිමි, ගැහැණු හා මිශ්‍ර පාසල් සංඛ්‍යාව 2016
 මාවட்டத்தில் ஆண், பெண் மற்றும் கலவன் பாடசாலைகளும் அவற்றின்
 வகைகளும்-2016

Boys, Girls and Mixed Schools by Type of School within District 2016

වගුව, அட்டவணை, Table : 6.20

පාසල් වර්ගය பாடசாலைகளின் வகை Type of School		පිරිමි පාසල් ஆண்கள் பாடசாலை Boys School	ගැහැණු පාසල් பெண்கள் பாடசாலை Girls School	මිශ්‍ර පාසල් கலவன் பாடசாலை Mixed School	මුළු පාසල් ගණන மொத்த பாடசாலைகள் Total School
ජාතික පාසල් தேசிய பாடசாலைகள். National Schools	1AB පාසල් 1AB Schools	0	0	7	7
	1C පාසල් 1C Schools	0	0	0	0
පළාත් සහ පාසල් மாகாணபாடசாலைகள் Provincial Schools	1AB පාසල් 1AB பாடசாலை Grade 1AB Schools	4	5	19	28
	1C පාසල් 1C பாடசாலை Grade 1C Schools	0	0	89	89
	2 ශ්‍රේණිය පාසල් 2 ம் தர பாடசாலை Grade 2 Schools	0	0	150	150
	3 ශ්‍රේණිය පාසල් 3 ம் தர பாடசாலை Grade 3 Schools	0	0	274	274
එකතුව මொத்தம் Total		4	5	539	548

මූලාශ්‍රය : සංඛ්‍යාලේඛන අංශය, අධ්‍යාපන අමාත්‍යාංශය.

ஆதாரம். புள்ளிவிபரப் பிரிவு, கல்வி அமைச்சு

Source : Statistics Division, Ministry of Education.

ප්‍රාදේශීය ලේකම් කොට්ඨාස මට්ටමින් පිරිමි,ගැහැණු හා මිශ්‍ර පාසල් - 2016

பி.செ பிரிவு மட்டத்தில் பாடசாலைகளின் வகைகள்-2016
Boys,Girls and Mixed Schools by DS Division - 2016

වගුව,අட்டවන, Table : 6.21

ප්‍රා.ලේ. කොට්ඨාසය பி.செ பிரிவு D.S. Division	පිරිමි පාසල් ஆண்கள் பாடசாலை Boys School	ගැහැණු පාසල් பெண்கள் பாடசாலை Girls School	මිශ්‍ර පාසල් கலவன் பாடசாலை Mixed School	මුළු පාසල් ගණන மொத்த பாடசாலைகள் Total Schools
කොන්මලේ கொத்தமலை Kotmale	0	0	84	84
හඟුරන්කෙත ஹங்குரன்கெதை Hanguranketha	0	1	68	69
වලපනේ வலப்பனை Walapane	0	0	89	89
නුවරඑළිය நுவரெலியா Nuwara Eliya	3	3	150	156
අඹගමුව அம்பகமுவு Ambagamuwa	1	1	148	150
එකතුව -මොத்தම- Total	4	5	539	548

මූලාශ්‍රය : සංඛ්‍යාලේඛන අංශය, අධ්‍යාපන අමාත්‍යාංශය.

ஆதாரம். புள்ளிவிபரப் பிரிவு, கல்வி அமைச்சு

Source : Statistics Division, Ministry of Education.

විභාග සමන්විත අයදුම්කරුවන් සංඛ්‍යාව 2014 - 2016
 පரීட்சைகளில் சித்தியடைந்த விண்ணப்பதாரிகளின் எண்ணிக்கை-2014-2016
 The number of applicants who passed the exams 2014 - 2016

වගුව, அட்டவணை, Table : 6.22

අයිතමය විபරම Item	2014	2015	2016
5 ශ්‍රේණිය ශිෂ්‍යත්වය සඳහා පෙනී සිටි අයදුම්කරුවන් සංඛ්‍යාව 5 ම ඡුණ්ඩු පුලමෙඔ පරිසිල් පරීட்சෙ අඟුතිය ඔාණවරකලිණ් எண்ணிக்கை The number of candidates who sat for the scholarship of grade five	12,726	12,884	13,732
5 ශ්‍රේණිය ශිෂ්‍යත්වයෙන් කඩඉම් ලකුණට ඉහල ලකුණු ලබා ඇති අයදුම්කරුවන් සංඛ්‍යාව 5 ම ඡුණ්ඩු පුලමෙඔ පරිසිල් පරීட்சෙයිල් சித்யெய்திய ඔාවරකලිණ් எண்ணிக்கை The number of candidates who have received high marks for grade five scholarship examination marks	743	787	885
අ.පො.ස. (සා.පෙළ) සඳහා පෙනී සිටි පාසල් අයදුම්කරුවන් සංඛ්‍යාව க.பொ.உ.தரத்தில் பரීட்சைக்கு தோற்றிய பாடசாலை மாணவர்களின் எண்ணிக்கை The number of school candidates who sat for the GCE(O/L) Exam	9,892	10,252	10,359
අ.පො.ස. (උ.පෙළ) සඳහා සුදුසුකම්ලත් පාසල් අයදුම්කරුවන් සංඛ්‍යාව க.பொ.சா.த சித்தியடைந்து உயர்தரத்துக்கு தெரிவான பாடசாலை பரීட்சாத்திகளின் எண்ணிக்கை Number of Qualified school candidates For GCE(A/L)	5,815	6,019	6,389
අ.පො.ස. (සා.පෙළ) සඳහා පෙනී සිටි මුළු අයදුම්කරුවන් සංඛ්‍යාව க.பொ.த சா.த பரීட்சைக்கு தோற்றிய மொத்த பரීட்சாத்திகளின் எண்ணிக்கை The total number of candidates who sat for the GCE(O/L) Exam	10,692	11,032	10,571
අ.පො.ස. (උ. පෙළ) සඳහා සුදුසුකම්ලත් මුළු අයදුම්කරුවන් සංඛ්‍යාව க.பொ.த உயர் தரத்திற்கு தெரிவாகிய மொத்த பரීட்சாத்திகளின் எண்ணிக்கை Total number of qualified candidates for GCE(A/L)	6,060	6,262	6,528
අ.පො.ස. (උ. පෙළ) සඳහා පෙනී සිටි පාසල් අයදුම්කරුවන් සංඛ්‍යාව க.பொ.த உயர்தர பரීட்சையில் தேற்றிய பாடசாலைப் பரීட்சாத்திகளின் எண்ணிக்கை Number of School candidates who sat for the GCE(A/L)	5,777	5,834	6,110
විශ්ව විද්‍යාල ප්‍රවේශයට අයදුම්කිරීම සඳහා සුදුසුකම්ලත් පාසල් අයදුම්කරුවන් සංඛ්‍යාව பல்கலைக்கழகத்திற்கு தெரிவாகிய பாடசாலை பரීட்சாத்திகளின் எண்ணிக்கை The number of qualified School applicants for applying Universities	3,480	3,645	3,873
අ.පො.ස. (උ. පෙළ) සඳහා අයදුම් කල මුළු අයදුම්කරුවන් සංඛ්‍යාව க.பொ.த உயர்தர பரීட்சைக்கு விண்ணப்பித்த பரීட்சாத்திகளின் எண்ணிக்கை Total number of candidate for applying GCE(A/L)	8,421	8,453	8,960
අ.පො.ස. (උ. පෙළ) සඳහා පෙනී සිටි මුළු අයදුම්කරුවන් සංඛ්‍යාව க.பொ.த உயர்தர பரීட்சைக்கு தோற்றிய பரීட்சாத்திகளின் எண்ணிக்கை The total number of candidates who sat for the GCE(A/L)	6,968	7,105	7,473
විශ්ව විද්‍යාල ප්‍රවේශයට සුදුසුකම්ලත් මුළු අයදුම්කරුවන් සංඛ්‍යාව பல்கலைக்கழகத்திற்கு தெரிவான மொத்த விண்ணப்பதாரிகளின் எண்ணிக்கை Total number of qualified candidates for Universities	4,137	4,348	4,626

මූලාශ්‍රය : ශ්‍රී ලංකා විභාග දෙපාර්තමේන්තුව.

ஆதாரம். பரීட்சைகள் திணைக்களம். Source: The Department of Examinations

අධ්‍යයන වර්ෂය අනුව විශ්ව විද්‍යාල වලට සිසුන් ඇතුළත්වීම

கல்வி ஆண்டின் அடிப்படையில் பல்கலைக்கழகங்களிற்கு தெரிவான மாணவர்களின் எண்ணிக்கை -2016
Enter to universities and the academic year-2016

වගුව, අட்டවනන, Table : 6.23

විශ්වවිද්‍යාලය பல்கலைக்கழகம் University	2014/15			2015/16		
	පුරුෂ ஆண் Male	ස්ත්‍රී பெண் Female	එකතුව மொத்தம் Total	පුරුෂ ஆண் Male	ස්ත්‍රී பெண் Female	එකතුව மொத்தம் Total
කොළඹ විශ්වවිද්‍යාලය கொழும்புப் பல்கலைக்கழகம் University of Colombo	10	5	15	12	3	15
නැගෙනහිර විශ්වවිද්‍යාලය கிழக்கு பல்கலைக்கழகம் Eastern University, Sri Lanka	49	36	85	69	56	125
කැලණිය විශ්වවිද්‍යාලය களனிப் பல்கலைக்கழகம் University of Kelaniya	15	11	26	23	7	30
මොරටුව විශ්වවිද්‍යාලය மொறட்டுவ பல்கலைக்கழகம் University of Moratuwa	9	9	18	9	12	21
පේරාදෙණිය විශ්වවිද්‍යාලය பேராதனைப் பல்கலைக்கழகம் University of Peradeniya	34	15	49	29	15	44
රුහුණ විශ්වවිද්‍යාලය றுகுணு பல்கலைக்கழகம் University of Ruhuna	13	15	28	13	9	22
රජරට විශ්වවිද්‍යාලය ரஜரட்ட பல்கலைக்கழகம் Rajarata University of Sri Lanka	27	13	40	31	11	42
අග්නිදිග විශ්වවිද්‍යාලය தென்கிழக்கு பல்கலைக்கழகம் South Eastern University of Sri Lanka	35	49	84	45	35	80
ශ්‍රී ජයවර්ධනපුර විශ්වවිද්‍යාලය ஸ்ரீ ஜெயவர்தனபுர பல்கலைக்கழகம் University of Sri Jayewardenepura	12	9	21	15	11	26
සබරගමුව විශ්වවිද්‍යාලය சப்பரகமුව பல்கலைக்கழகம் Sabaragamuwa University of Sri Lanka	8	10	18	17	12	29
යාපනය විශ්ව විද්‍යාලය யாழ்ப்பாணப் பல்கலைக்கழகம் University of Jaffna	78	41	119	91	60	151
සෞන්දර්ය කලා විශ්ව විද්‍යාලය கட்புலம் மற்றும் ஆடற்கலை பல்கலைக்கழகம் University of the Visual & Performing Arts	7	3	10	9	4	13
ඌව වෙල්ලස්ස විශ්ව විද්‍යාලය ஊவா வெல்லஸ்ஸ பல்கலைக்கழகம் Uva Wellassa University	8	3	11	9	8	17
වයඹ විශ්ව විද්‍යාලය வயம்ப பல்கலைக்கழகம் Wayamba University of Sri Lanka	4	6	10	15	6	21
එකතුව මொத்தம் Total	309	225	534	387	249	636

මූලාශ්‍රය : විශ්ව විද්‍යාල ප්‍රතිපාදන කොමිෂන් සභාව, කොළඹ- ආතාරම.பல்கலைக்கழகங்கள் மானியங்கள்
ஆணைக்குழு Source: University Grants Commission, Colombo

දහම් පාසල් පිළිබඳ තොරතුරු - 2016

தரம் பாடசாலை மற்றும் அறநெறிப் பாடசாலைகளின் எண்ணிக்கை -2016
Information on Daham Pasal - 2016

වගුව,අட்டවணை,Table : 6.24

ප්‍රාදේශීය ලේකම් කොට්ඨාසය பி.செ பிரிவு. D.S. Division	දහම් පාසල් ගණන தரம் பாடசாலைகளின் எண்ணிக்கை No. of Daham Pasal	ගුරුවරු ගණන ஆசிரியர்களின் எண்ணிக்கை No. of Teachers	සිසුන් ගණන மாணவர்களின் எண்ணிக்கை No of Students		
			පිරිමි ஆண் Male	ගැහැණු பெண் Female	මුළු ගණන மொத்தம் Total
කොන්මලේ கொத்தமலை Kotmale	57	599	3,914	4,061	7,975
හඟුරන්කෙත ஹங்குரன்கெதை Hanguranketha	72	785	6,860	7,279	14,139
වලපනේ வலப்பனை Walapane	64	679	5,788	6,045	11,833
නුවරඑළිය நுவரெலியா Nuwara Eliya	30	334	2,741	2,816	5,557
අඹගමුව அம்பகமுவு Ambagamuwa	47	417	2,988	3,020	6,008
එකතුව -මොத்தම- Total	270	2,814	22,291	23,221	45,512

මූලාශ්‍රය : සංස්කෘතික අංශය, දිස්ත්‍රික් ලේකම් කාර්යාලය.

ஆதாரம். பௌத்த விவகாரப் பிரிவு, மாவட்டச் செயலகம்

Source: Cultural Division, District Secretariat.

பேர பாසல் பீல்டு தோரதுரு - 2016
ஆரபம்ப பாடசாலைகளின் எண்ணிக்கை - 2016
Information on Pre Schools - 2016

வடுவ,அட்டவணை, Table : 6.25

பூடேடீய லேகை கோவியாசய பி.செ பிரிவு D.S. Division	பேர பாசல் ஁னன ஆரபம்ப பாடசாலைகளின் எண்ணிக்கை No. of Pre Schools	தூருவூ ஁னன ஆசிரியர்களின் எண்ணிக்கை No. of Teachers	பீல்டு ஁னன மாணவர்களின் எண்ணிக்கை No of Students		
			பீரீ ஆண் Male	தூரு பெண் Female	பீல ஁னன மொத்தம் Total
கோனல்லை கொத்தலை Kotmale	110	125	N.A	N.A	0
஁தூருன்கை ஁ங்கூரன்கை Hanguranketha	103	130	N.A	N.A	0
வலப்பனை Walapane	133	165	N.A	N.A	0
நூவரெலியா Nuwara Eliya	314	487	N.A	N.A	0
அம்பகமுவு Ambagamuwa	269	330	N.A	N.A	0
பீகதுவ -மொத்தம்- Total	929	1,237	0	0	0

பூலா஁ய : பூலு ஁மாவீய ஁வரீனன ஁஁ய, ஁பீனீன ஁லு காரீயாலய.
ஆதாரம். முன்பிள்ளைப்பருவ அபிவிருத்திப் பிரிவு, மாவட்டச் செயலகம்.
Source: Early Childhood Development, District Secretariat.

7 பரீலீசீடீ
அத்தியாயம் 7
Chapter 7

ஃலாசு ஃலீலா
சமுதசேவைகள்
Social Service

வூடீதீ திலாஃ, ஸூலா திலாஃ, ஃலக திலாஃ, ஃலாடீத திலாஃ ஃா ஃலாஃககல ஃீத ஃலாஃல - 2016

லாலட்டதீதூள்ள ஃலயற்படுத்தப்படும் ஃலூவர், ஃுதீயூர், யாஃஃர் ஃற்றும் ஃாற்றுத் தீறனாளீகள் இல்லங்கள் - 2016

Number of Childrens' Home , Elders' Home , Beggars' Home , Disabled Home and the number of residential - 2016

லூல, ஃட்டவணை, Table : 7.1

ஃலனதய நூவனங்கள் Institution	ஃலய பரீவு Sector	ஃலாஃல எண்ணீக்கை Number	ஃீத ஃலாஃல - இல்லங்களீன் எணீக்கை-No of residential		
			ஃரூஃ Male	ஃதீ Female	ஃகலுல Total
வூடீதீ திலாஃ - ஃுதீயூர் இல்லங்கள் Elders' Home	ரூஃ ஃரசு Government	2	5	10	15
	ஃலுடீலூகை தனீயார் Private	0	0	0	0
	ஃகலுல ஃலாத்தஃ Total	2	5	10	15
ஸூலா திலாஃ - ஃலூவர் இல்லங்கள் - Childrens' Home	ரூஃ ஃரசு Government	0	0	0	0
	ஃலுடீலூகை தனீயார் Private	10	121	129	250
	ஃகலுல ஃலாத்தஃ Total	10	121	129	250
ஃலக திலாஃ - யாஃஃர் இல்லங்கள் Beggars' Home	ரூஃ ஃரசு Government	0	0	0	0
	ஃலுடீலூகை தனீயார் Private	0	0	0	0
	ஃகலுல ஃலாத்தஃ Total	0	0	0	0
ஃலாடீத திலாஃ - ஃாற்றுத் தீறனாளீகள் இல்லங்கள்- Disabled Home	ரூஃ ஃரசு Government	0	0	0	0
	ஃலுடீலூகை தனீயார் Private	0	0	0	0
	ஃகலுல ஃலாத்தஃ Total	0	0	0	0

லூலூல - ஃலுடீலூகை ஃலீகலீ காரீஃல

Source - Divisional Secretariats

ஃதாரஃ. பரீதேஃ ஃலயலாளர், காரீயாலயஃ.

பூதேசிய லேகலி கலாவிடா஑ ஡லி஡லினை ரகலே ஂடா஡ லா஑ினை ஂகல - 2016

பி.செ பரிவினாள் ப஡ாது஡க்கள் ஂதலி஑களைப் ப஡றுலுலார்களின் ஂண்ணி஑கக - 2016
No. of Public Assistance Recipient by DS Division - 2016

ல஑ுல, ஂட்டலவண, Table : 7.2

பூ.லே. கலாவிடா஑. பி.செ பரிவி D.S. Division	ஂடா஡ லா஑ினை ஂகல ப஡ற்று஑ககலாள்பலர்களின் ஂண்ணி஑கக No. of Recipient *							
	கலி஑ ஡லி஑ ஂடா஡ காசநுல ஂதலி ப஡றுநர் Recipient of TB	பி஑ி஑ ஡லி஑ ஂடா஡ பற்றுநுல ஂதலி ப஡றுநர் Recipient of Cancer	஑ுல஑ி஑ ஡லி஑ ஂடா஡ தல஑ி஑ி஑ா நுல ஂதலி ப஡றுநர் Recipient of Thalesimia	ல஑ுல ஂடா஡ தலா஑ுநுல ஂதலி ப஡றுநர் Recipient of Leprosy	஡஑ல ஂடா஡ ப஡து஡ாநாநத ஂதலி ப஡றுநர் Public Assistance	ல஑ுல஑ ஂடா஡ சுறுநர்கு பாதிப்பு ஂதலி Kidney Assistance	ல஑ி஑ி஑ி ஂடா஡ ல஑ுல஑ுபர்களு஑ககலா ஂதலி Elders Assistance	லலா஑ ஂடா஡ லலா஑ ஂதலி ப஡றுநர் Other Assistance
கலா஑லல Kotmale	18	76	2	0	1,632	0	2,005	0
ஂ஑ுர஑்஑ல ஂறு஑ுர஑்஑ல Hanguranketha	2	103	2	12	2,252	0	3,000	0
லல஑னு லல஑஑஑ல Walapane	13	140	2	1	4,402	89	3,000	89
ஂலல஑ல஑ ஑ுலரலலல Nuwara Eliya	8	108	3	0	942	18	3,746	18
஑ல஑லல ஂ஑஑஑ல Ambagamuwa	12	112	1	3	661	0	5,169	0
ல஑லல - ஡லாத்த஡- Total	53	539	10	16	9,889	107	16,920	107

லுலா஑ுல - பூதேசிய லேகலி கலா஑ல
ஂதலா஑஡. பரிதேச செலலா஑ர், கலா஑லலலலல.
Source: Divisional secretary's Office

- * - 2016.12.31 ஑ி஑஑ ஑ி஑ி஑ ஂடா஡லா஑ினை ஂகல
- * 31.12.2016 ஑லர ஑ழ஑஑஑஑஑஑஑஑
- * - The number of assisted date 2016-12-31

දිස්ත්‍රික්කය තුළ රජයේ ආධාර ලාභීන් ගණන 2014 - 2016

மாவட்ட மட்டத்தில் பொதுமக்கள் உதவிகளைப் பெறுவோர் எண்ணிக்கை - 2016
No. of Public Assistance Recipient in District 2014 - 2016

වගුව, අட்டවනෙ, Table : 7.3

ආධාර වර්ගය உதவித் திட்டங்களின் வகைகள் Tye of Assistance	ආධාර ලාභීන් ගණන - பெற்றுக்கொள்வோரின் எண்ணிக்கை - No of Recipient *		
	2014	2015	2016
කිසියම් රෝගය ආධාර காசநோய் உதவி பெறுநர் Recipient of TB	71	65	53
පිලිකා රෝගය ආධාර பற்றுநோய் Recipient of Cancer	441	499	539
තැලසීමියා රෝගය ආධාර தலசீமியா நோய் உதவி பெறுநர் Recipient of Thalesimia	8	8	10
ලෑදුරු ආධාර தொழுநோய் உதவி பெறுநர் Recipient of Leprosy	3	16	16
මහජන ආධාර பொது மாதாந்தஉதவித்திட்டம் Public Assistance	6924	7060	9,889
වකුගඩු ආධාර சிறுநீரக பாதிப்பு உதவி பெறுநர் Kidney Assistance	0	0	107
වැඩිහිටි ආධාර வயோதிபர்களுக்கான உதவி பெறுநர் Elders Assistance	16920	16920	16,920
වෙනත් ආධාර வேறு உதவி பெறுநர் Other Assistance	0	0	107

මූලාශ්‍රය - ප්‍රාදේශීය ලේකම් කාර්යාල
ஆதாரம். பிரதேச செயலாளர், காரியாலயம்.
Source: Divisional secretary's Office

பூதேசிய லேகல் கைவியை மெடுதீன் லெ டென ரசேய் னாடார் மூடல் சூலாகுய - 2016
 பி.செ பிரிவு மட்டத்தில் அரசு உதவித்திட்டங்களுக்காக செலவு செய்யப்பட்ட தொகை - 2016
 Government assistance amount granted Divisional Secretariat Divisions - 2016

வடுவ, அட்டவணை, Table : 7.4

சூ.லே. கைவியை பி.செ பிரிவு D.S. Division	னாடார் மூடல் சூலாகுய (ரூ. 000) செலவுசெய்யப்பட்ட பெறுமதி (ரூபா.000) Assistance amount (Rs.000) *							
	நீலய ரேயை னாடார் கசநாய் உதவித்தொகை Recipient of TB	சூலிகை ரேயை னாடார் புற்றுநாய் உதவித்தொகை Recipient of Cancer	நூலூலீயை ரேயை னாடார் தலசீமியா உதவித்தொகை Recipient of Thalesimia	லூடூலூ னாடார் தொழுநாய் உதவித்தொகை Recipient of Leprosy	மெய்சை னாடார் பெதுமாதாந்த உதவித்தொகை Public Assistance	வெலூலூ னாடார் சூறுநீர்கு பாதிப்பு உதவித்தொகை Kidney Assistance	வூலூலூ னாடார் வயோதிபர்களுக்கான உதவித்தொகை Elders Assistance	வேனீ னாடார் வேறு உதவித்தொகைகள் Other Assistance
கைனீலே கொத்தமலை Kotmale	124.2	524.4	24.0	0.0	7344.0	0.0	4010.0	0.0
ஐலூநீகை ஹங்குரன்கெதை Hanguranketha	13.8	710.7	24.0	50.4	10134.0	0.0	6000.0	0.0
வலப்பனை Walapane	89.7	966.0	24.0	4.2	19809.0	747.6	6000.0	747.6
நுவரெலியா Nuwara Eliya	55.2	745.2	36.0	0.0	4239.0	151.2	7492.0	151.2
அம்பகமுவு Ambagamuwa	82.8	772.8	12.0	12.6	11886.0	0.0	10338.0	0.0
லீகலூ - மொத்தம்- Total	365.7	3719.1	120.0	67.2	53412.0	898.8	33840.0	898.8

மூலாகுய - பூதேசிய லேகல் கைவியை
 ஆதாரம்: பிரதேசசெயலாளர், காரியாலயம்
 Source: Divisional secretary's Office

* - 2016.01.01 ஁ 2016.12.31 டீனீவா வரீயை ஁டூலா
 * - For the year from 2016.01.01 to 2016-12-31

දිස්ත්‍රික්කය තුළ ලබාදෙන රජයේ ආධාර මුදල් ප්‍රමාණය 2014 - 2016

මாவட்ட මட்டத்தில் அரசு உதவித் திட்டங்களுக்கு செலவு செய்யப்பட்ட நிதி - 2016
Government assistance amount granted in District 2014 - 2016

වගුව, අட்டවනන, Table : 7.5

ආධාර වර්ගය உதவித் திட்டங்களின் வகைகள் Type of Assistance	ආධාර මුදල් ප්‍රමාණය (රු.) வழங்கப்பட்ட நிதிப் பெறுமதி (ரூபா) Assistance amount (Rs.) *		
	2014	2015	2016
කිසිය රෝගය ආධාර காசநோய் உதவித்தொகை Recipient of TB	N.A	N.A	365,700
පිලිකා රෝගය ආධාර புற்றுநோய் எ=உதவித்தொகை Recipient of Cancer	N.A	N.A	3,719,100
තැලසිමියා රෝගය ආධාර තලසිමියා உதவித்தொகை Recipient of Thalesimia	N.A	N.A	120,000
ලාදුරු ආධාර தொழுநோய் உதவித்தொகை Recipient of Leprosy	N.A	N.A	67,200
මහජන ආධාර பொது மாதாந்த உதவித்தொகை Public Assistance	N.A	N.A	53,412,000
වකුගඩු ආධාර சிற்றுநீரக பாதிப்பு உதவித் தொகை Kidney Assistance	N.A	N.A	898,800
වැඩිහිටි ආධාර වයෝගතිපරිච්ඡේදක உதவித்தொகை Elders Assistance	N.A	N.A	33,840,000
වෙනත් ආධාර வேறு உதவித் தொகைகள் Other Assistance	N.A	N.A	898,800

මූලාශ්‍රය - ප්‍රාදේශීය ලේකම් කාර්යාල
ஆதாரம். பிரதேச செயலாளர், காரியாலயம்.
Source: Divisional secretary's Office

- * - 2016.01.01 සිට 2016.12.31 දක්වා වර්ෂය සඳහා
- * - For the year from 2016.01.01 to 2016-12-31
- * - 2016.01.01 தொடக்கம் 31.12.2016 வரை

பூர்த்தி செய்து கொடுக்க உதவித்திட்டங்களை பெற்ற குடும்பங்களின் எண்ணிக்கை - 2016

பி.செ பிரிவு மட்டத்தில் சமுர்த்தி உதவித்திட்டங்களை பெற்ற குடும்பங்களின் எண்ணிக்கை - 2016
Number of Families Receiving Samurdhi Assistance by Divisional Secretariat Level - 2016

வடிவம், அட்டவணை, Table : 7.6

பூ.செ. கோட்டியம் பி.செ பிரிவு D.S. Division	சமூக அபிவிருத்தி சமுர்த்தி உதவி பெறும் குடும்பங்களின் எண்ணிக்கை Number of Families Receiving Samurdhi Assistance	அபிவிருத்தி அபிவிருத்தி அபிவிருத்தி அபிவிருத்தி உதவித்திட்ட வகைகளிற்கேற்ப குடும்பங்களின் எண்ணிக்கை No of Families according to Samurdhi Assistance			
		1000 ஓ அல்லது 1000 மற்றும் அதற்கு குறைவு 1000 and less	1001- 2000	2001- 3000	3000 ஓ மேற்பட்ட 3000 க்கு மேற்பட்ட More than 3000
கொழும்பு கொழும்பு Kotmale	8,743	1,806	2,562	1,382	2,993
ஹங்குரன்கெதை ஹங்குரன்கெதை Hanguranketha	8,957	1,647	3,183	1,169	2,958
வலப்பனை வலப்பனை Walapane	10,718	2,144	2,778	1,742	4,054
நுவரெலியா நுவரெலியா Nuwara Eliya	5,568	549	2,719	1,053	1,247
அம்பகமுவு அம்பகமுவு Ambagamuwa	5,212	1,664	1,272	678	1,598
மொத்தம் - Total	39,198	7,810	12,514	6,024	12,850

மூலம் - திண்டிவனம் சமூக அபிவிருத்தி அலுவலகம்
ஆதாரம். மாவட்ட சமுர்த்தி அலுவலகம்
Source - District Samurdhi Office

தீர்மானிக்கப்பட்ட குடியேற்ற குடியேற்ற அடிப்படையிலான 2014 - 2016

மாவட்ட மட்டத்தில் சமுர்த்தி உதவித்திட்டங்களை பெற்ற குடும்பங்களின் எண்ணிக்கை - 2016
Number of Families Receiving Samurdhi Assistance within District 2014 - 2016

வரைபடம், Table : 7.7

சமுர்த்தி அடிப்படையிலான சமுர்த்தி உதவித்திட்டத்தின் பெறுமதி Amount of Samurdhi Assistance	அடிப்படையிலான சமுர்த்தி - ஆதாரங்களைப் பெற்றுக்கொள்ளும் குடும்பங்கள்- Assisted families		
	2014	2015	2016
1000 அல்லது 1000 மற்றும் அதற்கு குறைவு 1000 and less	8,095	8,065	7,810
1001-2000	31,571	31,576	12,514
2001-3000			6,024
3000 டி மேற்பட்ட 3000 டி மேற்பட்ட More than 3000			12,850
மொத்தம்- மொத்தம்- Total	39,666	39,641	39,198

மூலம் - தீர்மானிக்கப்பட்ட குடியேற்ற அடிப்படையிலான
ஆதாரம். மாவட்ட சமுர்த்தி, அலுவலகம்
Source - District Samurdhi Office

8 பரீலிசீடீடீ
அத்தியாயம் 8
Chapter 8

ஔுலு ஔீலு
சுகாதார சீவைகல்
Health Service

புரட்சியை லேகை கைபிடாஃ மலலகை லேகை கெலகை கெலகை - 2016

புரட்சை ரீகியாக அரகாங்க மருத்துவமகைகெளகெள தகவல்கள்-2016

Information on Government Hospitals by Divisional Level - 2016

லலல, அட்டவகை, Table : 8.1

பு.லே. கைபிடாஃ ஃஃ பி.கெ.புரிவு D.S. Division	லேகை கைபிடாஃ பெயர் Name of hospital	லாபுபு லகை நுாபாளர் விடுகிகளெள எண்ணிககை No of wards	ஃஃஃ லகை கட்டில்களெள எண்ணிககை No of beds	லாஃர லேகை லகை வெளெளநுாபாளர்களெள எண்ணிககை No of outdoor patients	ஃஃஃ லகை லகை லகை லகை லகை No of indoor patients
கைபிடாஃ ஃஃ கொதமலை Kotmale	புாஃலேபு பெரட்டாஃசி protoft	4	50	3,551	3,685
	லேகை கைபிடாஃ மலதெனெள Maldeniya	6	87	15,506	847
	புபிலலகை புண்ணுலுாபா Pundaluoya	0	0	13,199	0
	லுாஃலே மலாரபு morape	0	0	3,901	0
	லுாஃலே லுாஃலே மடககும்புரவடககும் Medakumbura North	3	20	10,519	149
	கைபிடாஃ ஃஃ கொதமலை Kothmale	4	50	35,551	3,685
	கைபிடாஃ ஃஃ கெட்டபுலாவ Ketabulawa	0	0	13,674	0
	ஃஃஃஃஃஃஃஃ ஃஃஃஃஃஃஃஃ Hapugasthalawa	0	0	13,382	0
ஃஃஃஃஃஃஃஃ ஃஃஃஃஃஃஃஃ Hanguranketha	லேகை கைபிடாஃ ரிகில்லகஸ்கட Rikillagaskada	6	136	11,993	20,261
	லுாஃலே மதுரட Mathurata	5	77	37,186	3,870
	ஃஃஃஃஃஃஃஃ ஃஃஃஃஃஃஃஃ Hanguranketha	3	23	42,789	2,040
	லுாஃலே லுாஃலே லுாஃலே குாஃஃஃஃஃஃஃஃ Gonaganthenna	4	20	25,576	3,458
	லுாஃலே முல்லுாபா Mulloya	4	22	22,033	1,583
	லுாஃலே லுாஃலே குாஃஃஃஃஃஃஃஃ Gonapitiya	3	28	15,715	699
	லுாஃலே மானகல Manakola	0	0	13,807	0
	லுாஃலே லுாஃலே மந்தாரம்நுவர Mandaramuwara	2	9	13,932	1,204

பூ.லே. கொலியாஃய பி.செ.பிரிவு D.S. Division	ரெஃலே நஃ வைத்தியசாலையின் பெயர் Name of hospital	வாடுடு ஃன நோயா ளர் விடுதிக ளின் எண்ணிக் கை No of wards	ஃஃ ஃன கட்டில்களி ன் எண்ணிக் கை No of beds	வாகிர ரெஃின ஃன வெளிநோயா ளர்களின் எண்ணிக் கை No of outdoor patients	ஃஃன ரெஃின ஃன உள்நோயாள ர்களின் எண்ணிக் கை No of indoor patients
வலப்ப னை Walapane	வலப்பனை Walapane	5	98	40,835	4,385
	ஃஃஃஃஃஃஃஃஃஃ உடபுஸ்ஸல்லாவை Udupussellawa	7	80	41,395	2,585
	நில்தண்டாஃஃஃஃ Nildandahinna	3	22	53,515	1,505
	தெரிபே Teripehe	2	10	11,859	195
	ஃஃஃஃஃஃஃஃ Madulla	2	21	32,044	2,345
	ராகலை Ragala	0	0	21,168	0
	ஃஃஃஃஃஃஃஃ Highforest	3	26	34,001	1,467
	ஃஃஃஃஃஃஃஃ Munwatta	0	0	10,905	0
	ஃஃஃஃஃஃஃஃ Keerthibandrapura	0	0	6,567	0
	ஃஃஃஃஃஃஃஃ Karupanawala	0	0	3,110	0
	ஃஃஃஃஃஃஃஃ Roopaha	0	0	14,782	0
	ஃஃஃஃஃஃஃஃ Kalaganwatta	0	0	8,094	0
	ஃஃஃஃஃஃஃ Nuwaraeliya	ஃஃஃஃஃஃஃஃ Lindula	6	74	30,087
ஃஃஃஃஃஃஃஃ Dayagama		3	26	10,957	700
ஃஃஃஃஃஃஃஃ Kotagala		5	62	57,197	4,212
ஃஃஃஃஃஃஃஃ Nuwaraeliya DH ஃஃஃஃஃஃஃஃ வைத்தியசாலை		14	425	415,334	58,519
ஃஃஃஃஃஃஃஃ Agarapathana		4	46	39,798	2,176

ප්‍රා.ලේ. කොට්ඨාසය பி.செ.பிரிவு D.S. Division	රෝහලේ නම வைத்தியசாலையின் பெயர் Name of hospital	වාට්ටු ගණන நோயாளர் விடுதிக ளின் எண்ணிக்கை No of wards	ඇඳන් ගණන கட்டிடக்களி ன் எண்ணிக்கை No of beds	බාහිර රෝගීන් ගණන வெளிநோயாளர் களின் எண்ணிக்கை No of outdoor patients	අභ්‍යන්තර රෝගීන් ගණන உள்ளநோயாள ர்களின் எண்ணிக்கை No of indoor patients
නුවරඑළිය நுவரெலியா Nuwaraeliya	අම්බේවෙල අම්බේවෙල Ambewela	0	0	10,044	0
	කදපොල කන්තඵපල kandapola	0	0	21,572	0
	නානුඔය නානුඔයා nanuoya	0	0	2,647	0
අඹගමුව අමකඹු ව Ambagamu wa	මස්කෙලිය මස්කෙලියා Maskeliya	8	120	38,223	5,078
	දිකොයා තිකොයා Dikoya	8	130	109,375	21,940
	බෞවන්තලාව பொகவந்தலாவை Bagawanthalawa	4	63	56,747	4,483
	වට්ටල වැට්ටල Watawala	5	53	27,642	1,583
	ලක්ෂපාන ලක්ෂපාන laxapana	3	32	22,827	4,735
	හට්ටන් හට්ටන් Hatton	0	0	26,084	0
	අප්කෝට් අප්කෝට් Upcot	0	0	2,277	0
	විදුලිපුර විදුලිපුර Vidulipura	0	0	6,663	0
	හැංගරාපිටිය ஹங்கராபிடிய hangarapitiya	0	0	11,521	0
එකතුව -මொத்தம்- Total		126	1,810	1,459,584	160,721

මූලාශ්‍රය : ප්‍රාදේශීය සෞඛ්‍ය සේවා අධ්‍යක්ෂ කාර්යාලය.

ஆதராம்- மாகாண சுகாதார சேவைகள் பணிப்பாளர் காரியாலயம்

Source : Regional Director's Office of Health Service

ප්‍රාදේශීය ලේකම් කොට්ඨාස මට්ටමින් සෞඛ්‍ය සේවා තොරතුරු - 2016

பிரதேச ரீதியான சுகாதார சேவைகளின் தகவல்கள் -2016
Information on Health Services by Divisional Level - 2016

වගුව, Table : 8.2

ප්‍රා.ලේ. කොට්ඨාසය பி.செ.பிரிவு D.S. Division	සෞඛ්‍ය වෛද්‍ය නිලධාරී කොට්ඨාස ගණන ස.සේ.අ பிரிவுகளின் எண்ணிக்கை No. of MOH Divisions	මහජන සෞඛ්‍ය පරීක්ෂක பொ.சு. பரிசோதகர் PHI		පවුල් සෞඛ්‍ය සේවිකා குடும்பநல உத்தியோகத்தர் Midwives	
		කොට්ඨාස ගණන பிரிவுகளின் எண்ணிக்கை No of Divisions	නිලධාරීන් ගණන அலுவலர்களின் எண்ணிக்கை No of Officers	කොට්ඨාස ගණන பிரிவுகளின் எண்ணிக்கை No of Divisions	නිලධාරීන් ගණන அலுவலர்களின் எண்ணிக்கை No of Officers
කොත්මලේ கொத்தமலை Kotmale	2	6	6	46	46
හහුරන්කෙත ஹங்குரன்கெதை Hanguranketha	2	6	6	46	45
වලපනේ வலப்பனை Walapane	2	6	5	54	43
නුවරඑළිය நுவரெலியா Nuwara Eliya	4	13	14	60	68
අඹගමුව அம்பகமுவு Ambagamuwa	3	12	10	86	78
එකතුව - මොத்தම- Total	13	43	41	292	280

මූලාශ්‍රය : ප්‍රාදේශීය සෞඛ්‍ය සේවා අධ්‍යක්ෂ කාර්යාලය.

ஆதாரம்.பிராந்திய சுகாதார சேவைகள் பணிப்பாளர், காரியாலயம்.

Source : Regional Director's Office of Health Service

செயலா சேவா கார்ட்டு மனுவலு சிலிலுடி துரைசுரு - 2016

சுகாதார சேவைகளில் உள்ள பணியாளர்கள் - 2016
Information about Health Services staff - 2016

வலுவலு,அட்டவணை, Table : 8.3

வணக்கிய பணியாளர்கள் Occupation	கல்வியு கல்வியு Teaching hospitals	புலனல் மாகாண வைத்தியசாலை Provincial General Hospitals	புலனல் மாகாண District General Hospitals	புலனல் (பு)தள வைத்தியசாலை வகை A Base Hospitals Type A	புலனல் (பு)தள வைத்தியசாலை வகை B Base Hospitals Type B	புலனல் (பு) பிரதேச வைத்தியசாலை வகை A Divisional Hospitals Type A	புலனல் (பு) பிரதேச வைத்தியசாலை வகை B Divisional Hospitals Type B	புலனல் (பு) பிரதேச வைத்தியசாலை வகை C Divisional Hospitals Type C	புலனல் (பு) வேறு விசேட வைத்தியசாலை Other Special Hospitals	புலனல் Total
புலனல் வலுவலு துரைசுரு Specialist	21	17		0	0	0	0	0	0	38
புலனல் துரைசுரு Doctors	65	70	63	0	0	0	19	0	0	217
புலனல் வலுவலு துரைசுரு Dental surgeon	9	2	18	0	0	0	0	0	0	29
புலனல்/புலனல் வலுவலு துரைசுரு உதவியு/புலனல் வலுவலு மருத்துவர்கள் A.M.P/ R.M.P	89	4	11	0	0	0	1	0	0	105
புலனல்/புலனல் துரைசுரு Nurses	204	115	107	0	0	0	0	0	0	426
புலனல் பல்வலு செயலா சேவா துரைசுரு குடும்ப சுகாதார சேவை அலுவலர்க்கள் Hospital Family Helth Service officers	22	20	55	0	0	0	0	0	0	97
புலனல் துரைசுரு புலனல் மருத்துவ அலுவல்குட புலனல் வலுவலு M.L.T	14	4	3	0	0	0	0	0	0	21
புலனல் துரைசுரு * வேறு புலனல் வலுவலு Other Technologists*	0	0	0	0	0	0	0	0	0	0
புலனல் Pharmacist	14	5	2	0	0	0	0	0	0	21

ප්‍රාදේශීය ලේකම් කොට්ඨාස මට්ටමින් ආයුර්වේද වෛද්‍ය පහසුකම් - 2016

பிரதேச மட்டத்தில் ஆயுர்வேத வைத்திய வசதிகள் -2016
Ayurvedic medical facilities by Divisional Level - 2016

වගුව, அட்டவணை, Table : 8.4

ප්‍රා.ලේ. කොට්ඨාසය பி.செ பிரிவு D.S. Division	ආයුර්වේද මධ්‍යස්ථානයේ නම ஆயுர்வேத வைத்தியசாலைகளின்/நிலைய ங்களின் எண்ணிக்கை No of ayurvedic hospitals/ centers	ආයුර්වේද වෛද්‍යවරුන් ගණන ஆயுர்வேத மருத்துவர்களின் எண்ணிக்கை No of ayurvedic Doctors	අනෙකුත් කාර්ය මණ්ඩලය ගණන වෙනුවෙන් பணியாளர்கள் எின் எண்ணிக்கை No. of Other Staff	ප්‍රතිකාර ලැබූ රෝගීන් ගණන உள்ளநோயாளர்கள் எின் எண்ணிக்கை No. of Indoor Patients
කොත්මලේ கொத்தமலை Kotmale	ආයුර්වේද රෝහල, කොත්මලේ ஆயுர்வேத வைத்தியசாலை, கொத்தமலை Aurvedha hospital, Kothmale	5	15	15,310
හගුරන්කේ ஹங்குரன்கை தை Hanguranket ha	ආයුර්වේද මධ්‍යම බෙහෙත් இலாவ , அடிகாரிகம ஆயுர்வேத மத்திய மருந்தகம், அதிகாரிகம Aurvedha Dispensary Adhikarigama	1	1	9,978
වලපනේ வலப்பனை Walapane	ආයුර්වේද මධ්‍යම බෙහෙත් இலாவ, உடமதுர ஆயுர்வேத மத்திய மருந்தகம், உடமதுர Aurvedha Dispensary , Udamadura	1	1	3,484
	ආයුර්වේද මධ්‍යම බෙහෙත් இலாவ, உடபனை ஆயுர்வேத மத்திய மருந்தகம், உடபனை Aurvedha Dispensary , Udapane	1	1	5,019
	ආයුර්වේද රෝහල, නිල්දණ්ඩාහින්න ஆயுர்வேத வைத்தியசாலை, நில்தண்டாஹின்ன Aurvedha hospital, Nildandahinna	5	13	17,862
නුවරඑළිය நுவரெலியா Nuwara Eliya	ආයුර්වේද රෝහල, නුවරඑළිය ஆயுர்வேத வைத்தியசாலை, நுவரெலியா Aurvedha hospital, Nuwaraeliya	N.A	N.A	N.A
එකතුව - மொத்தம்- Total		13	31	51,653

මූලාශ්‍රය - පළාත් ආයුර්වේද දෙපාර්තමේන්තුව
ஆதாரம் - மாகாண ஆயுர்வேத திணைக்களம்
Source - Provincial Ayurvedic Department

දිස්ත්‍රික්කයේ ආයුර්වේද රෝහල් - 2016

மாவட்டத்தில் உள்ள ஆயுர்வேத மருத்துவ நிலையங்கள் - 2016

Ayurvedic Hospitals within Districts - 2016

වගුව, අුද්වකන, Table : 8.5

රෝහලේ නම வைத்தியசாலையின் பெயர் Name of Hospital	වාච්චු ගනන நோயாளர் விடுதிகளின் எண்ணிக்கை No. of wards	අදදන් ගනන கட்டிடங்களின் எண்ணிக்கை No. of beds	අභ්‍යන්තර රෝගීන් ගනන உள்ளக நோயாளர்களின் எண்ணிக்கை No. of Indoor Patients	බාහිර රෝගීන් ගනන வெளிநோயாளர்களின் எண்ணிக்கை No. of Outdoor Patients
ආයුර්වේද රෝහල, කොන්මලේ ஆயுர்வேத வைத்தியசாலை, கொத்தமலை Aurvedha hospital, Kothmale	2	40	437	15,360
ආයුර්වේද රෝහල, නිල්දණ්ඩාහින්න ஆயுர்வேத வைத்தியசாலை, நிலதண்டாஹின்ன Aurvedha hospital, Nildandahinna	2	12	186	17,343
එකතුව -මොத்தම- Total	4	52	623	32,703

මූලාශ්‍රය - පළාත් ආයුර්වේද දෙපාර්තමේන්තුව

ஆதாரம். மாகாண ஆயுர்வேத திணைக்களம்
Source - Provincial Ayurvedic Department

රජයේ රෝහල් වල සිදු වූ සජීවී දරු උපන් සංඛ්‍යාව 2012 - 2016

அரசு வைத்தியசாலைகளில் நிகழ்ந்த உயிர் பிறப்புக்களின் எண்ணிக்கை-2012-2016
Number of live Births within Government Hospitals 2012 - 2016

වගුව, අட்டවනන, Table : 8.6

රෝහලේ නම வைத்தியசாலையின் பெயர் Name of hospital	2012	2013	2014	2015	2016
මල්දෙණිය මල්දෙනියා Maldeniya	N.A	N.A	N.A	N.A	5
කොත්මලේ කොත්මලේ Kothmale	N.A	N.A	N.A	N.A	14
රිකිල්ලගස්කඩ රිකිල්ලගස්කඩ Rikillagaskada	N.A	N.A	N.A	N.A	1,181
මතුරට මතුරට Mathurata	N.A	N.A	N.A	N.A	5
හගුරන්කේත හගුරන්කේත Hangu ranketha	N.A	N.A	N.A	N.A	3
ගොනගන්තැන්න ගොනගන්තැන්න Gonaganthenna	N.A	N.A	N.A	N.A	9
මුල්ලිය මුල්ලියා Mulloya	N.A	N.A	N.A	N.A	7
ගොනපිටිය ගොනපිටිය Gonapitiya	N.A	N.A	N.A	N.A	5
වලපනේ වලපනේ Walapane	N.A	N.A	N.A	N.A	2,937
උඩුපුස්සැල්ලා උඩුපුස්සැල්ලා Udupussellawa	N.A	N.A	N.A	N.A	75
නිල්දණ්ඩානින්න නිල්දණ්ඩානින්න Nildandahinna	N.A	N.A	N.A	N.A	66
තෙරිප්පු තෙරිප්පු Terepehe	N.A	N.A	N.A	N.A	1
හයිෆෝරස්ට් හයිෆෝරස්ට් Highforest	N.A	N.A	N.A	N.A	11
නුවරඑළිය නුවරඑළිය Nuwaraeliya	N.A	N.A	N.A	N.A	4,869
ඩයගම ධයගම Dayagama	N.A	N.A	N.A	N.A	51
කොටගල කොටගල Kotagala	N.A	N.A	N.A	N.A	132
ආගරපතන ආගරපතන Agarapathana	N.A	N.A	N.A	N.A	127
මස්කෙලිය මස්කෙලියා Maskeliya	N.A	N.A	N.A	N.A	223
දිකුලිය දිකුලියා Dikoya	N.A	N.A	N.A	N.A	2,015
බගවන්තලාව බගවන්තලාව Bangawanthalawa	N.A	N.A	N.A	N.A	107
වටවල වටවල Watawala	N.A	N.A	N.A	N.A	56
ගිනිගන්හේන ගිනිගන්හේන Ginigathena	N.A	N.A	N.A	N.A	13
ලක්ෂපාන ලක්ෂපාන Lakshapana	N.A	N.A	N.A	N.A	6
එකතුව - මොත්තම - Total	0	0	0	0	11,918

N.A- දත්ත ලබා ගත නොහැකියි.

මූලාශ්‍රය : ප්‍රාදේශීය සෞඛ්‍ය සේවා අධ්‍යක්ෂ කාර්යාලය.

ஆதாரம்.மாகாண சுகாதார சேவைகள் பணிப்பாளர், காரியாலயம்.

Source : Regional Director's Office of Health Service

රජයේ රෝහල් වල සිදු වූ අප්‍රී විදරු උපන් සංඛ්‍යාව 2012 - 2016
 அரச வைத்தியசாலைகளில் நிகழ்ந்த உயிரற்ற பிறப்புக்களின் எண்ணிக்கை-2012-2016
 Number of Still Births Reported by Government Hospitals 2012 - 2016

වගුව, අட்டවනண, Table : 8.7

රෝහලේ නම வைத்தியசாலையின் பெயர் Name of hospital	2012	2013	2014	2015	2016
රිකිල්ලගස්කඩ ரிகில்லகஸ்கட Rikillagaskada	N.A	N.A	N.A	N.A	1
උඩුපුස්සැල්ලාව உடபுஸ்ஸல்லாவை Udupussellawa	N.A	N.A	N.A	N.A	1
නිල්දණ්ඩාහින්න நில்தண்டாஹின்ன Nildandahinna	N.A	N.A	N.A	N.A	1
නුවරඑළිය நுவரெலியா Nuwaraeliya	N.A	N.A	N.A	N.A	51
ඩයගම டயகம Dayagama	N.A	N.A	N.A	N.A	1
කොටගල கொட்டகலை Kotagala	N.A	N.A	N.A	N.A	
ආගරපතන அகரப்பத்தனை Agarapathana	N.A	N.A	N.A	N.A	1
ලින්දුල லிந்துலை Lindula	N.A	N.A	N.A	N.A	2
දිකෝය திகுஓயா Dikoya	N.A	N.A	N.A	N.A	113
එකතුව - මොத்தම-Total	N.A	N.A	N.A	N.A	171

N.A- දත්ත ලබා ගත නොහැකියි.

මූලාශ්‍රය : ප්‍රාදේශීය සෞඛ්‍ය සේවා අධ්‍යක්ෂ කාර්යාලය.

ஆதாரம்.மாகாண சுகாதார சேவைகள் பணிப்பாளர், காரியாலயம்.

Source : Regional Director's Office of Health Service

රජයේ රෝහල් වල අඩු බර දරු උපන් සංඛ්‍යාව 2012 - 2016

අரச වෛද්‍ය සායනවල නිකුත් වූ කුறைනු පිරිසවැනිගේ අග්‍රිකරණ-
2012-2016

Number of low Weight Births Reported by Government Hospitals 2012 - 2016
වගුව, අද්දවත, Table : 8.8

රෝහලේ නම වෛද්‍ය සායනයේ නම Name of hospital	2012	2013	2014	2015	2016
රිකිල්ලගස්කඩ රිකිල්ලගස්කඩ Rikillagaskada	N.A	N.A	N.A	N.A	10
උඩුපුස්සැල්ලාව උඩුපුස්සැල්ලාව Udupussellawa	N.A	N.A	N.A	N.A	1
නුවරඑළිය නුවරඑළිය Nuwaraeliya	N.A	N.A	N.A	N.A	1,133
ලීදූල ලීදූල Lindula	N.A	N.A	N.A	N.A	1
දිකොය දිකොය Dikoya	N.A	N.A	N.A	N.A	3
එකතුව - මොත්තම-Total	N.A	N.A	N.A	N.A	1,148

N.A- දත්ත ලබා ගත නොහැකි.

මූලාශ්‍රය : ප්‍රාදේශීය සෞඛ්‍ය සේවා අධ්‍යක්ෂ කාර්යාලය.

ආකාරය : මාකාණ සහ සෞඛ්‍ය සේවකරුවන්ගේ ප්‍රතිපත්ති, කාර්යාලය.

Source : Regional Director's Office of Health Service

රජයේ රෝහල්වල සිදුවූ මරණ සංඛ්‍යාව 2011 - 2016

அரசு வைத்திசாலைகளில் நிகழ்ந்த இறப்புகளின் எண்ணிக்கை-2011-2016
Number of Deaths Reported by Government Hospitals 2011 - 2016

වගුව, අட்டවනන, Table : 8.9

රෝහලේ නම Name of hospital	2012	2013	2014	2015	2016
මල්දෙණිය මල්දෙනියා Maldeniya	N.A	N.A	N.A	N.A	4
කොත්මලේ කොත්මලා Kothmale	N.A	N.A	N.A	N.A	1
රිකිල්ලගස්කඩ රිකිල්ලගස්කඩ Rikillagaskada	N.A	N.A	N.A	N.A	83
මතුරට මතුරා Mathurata	N.A	N.A	N.A	N.A	7
හගුරන්කෙත හගුරන්කෙත Hanguranketha	N.A	N.A	N.A	N.A	6
ගොනගන්තැන්න ගොනගන්තැන්න Gonaganthenna	N.A	N.A	N.A	N.A	12
මුල්ලියා මුල්ලියා Mulloya	N.A	N.A	N.A	N.A	1
ගොනපිටිය Gonapitiya	N.A	N.A	N.A	N.A	4
වලපනේ Walapane	N.A	N.A	N.A	N.A	1
උඩුපුස්සැල්ලා උඩුපුස්සැල්ලා Udupussellawa	N.A	N.A	N.A	N.A	5
මඩුල්ල මඩුල්ල Madulla	N.A	N.A	N.A	N.A	11
හයිෆෝරිස්ට් හයිෆෝරිස්ට් Highforest	N.A	N.A	N.A	N.A	11
නුවරඑළිය නුවරඑළිය Nuwaraeliya	N.A	N.A	N.A	N.A	757
ඩයගම Dayagama	N.A	N.A	N.A	N.A	12
කොටගල කොටගල Kotagala	N.A	N.A	N.A	N.A	18
අගරපතන අගරපතන Agarapathana	N.A	N.A	N.A	N.A	20
ලීදල ලීදල Lindula	N.A	N.A	N.A	N.A	13
මස්කෙලියා Maskeliya	N.A	N.A	N.A	N.A	3
දිකොයා Dikoya	N.A	N.A	N.A	N.A	235
බංගවන්තලා බංගවන්තලා Bangawanthalawa	N.A	N.A	N.A	N.A	6
වට්ටල වට්ටල Watawala	N.A	N.A	N.A	N.A	2
ලක්ෂපාන ලක්ෂපාන Lakshapana	N.A	N.A	N.A	N.A	1
එකතුව - මොත්තම - Total	N.A	N.A	N.A	N.A	1,213

N.A- දත්ත ලබා ගත නොහැකියි.

මූලාශ්‍රය : ප්‍රාදේශීය සෞඛ්‍ය සේවා අධ්‍යක්ෂ කාර්යාලය.

ஆதாரம்.மாகாண சுகாதார சேவைகள் பணிப்பாளர், காரியாலயம்.

Source : Regional Director's Office of Health Service

දිස්ත්‍රික්කයේ ජලහීනිකා රෝගය පිළිබඳ තොරතුරු 2011 - 2016
 மாவட்டத்தில் விசர்நாயக் கடிக்கு இலக்கானவர்களின் தகவல்கள்-2012-2016
 Information on Rabies in District 2011 - 2016

වගුව, අட்டවනෙ, Table : 8.10

	2012	2013	2014	2015	2016
රජයේ රෝහල් වලින් ජලහීනිකා එන්නත ලබා ගත් පුද්ගලයින් ගණන அரச வைத்தியசාலைகளில் விசர்நாயக் கடிக்கு சிகிச்சை பெற்றவர்கள் No. of persons who was vaccinated for rabies by government hospitals	47,911	54,432	44,169	49,089	45,662
ජලහීනිකා රෝගය වැලඳීමෙන් මිය ගිය රෝගීන් ගණන விசர்நாயக் கடியினால் உயிரிழந்தவர்களின் எண்ணிக்கை No. of persons who died on rabies	N.A	N.A	N.A	N.A	N.A

N.A- දත්ත ලබා ගත නොහැකියි.

මූලාශ්‍රය : ප්‍රාදේශීය සෞඛ්‍ය සේවා අධ්‍යක්ෂ කාර්යාලය, ආතාරම.මාකාණ
 சுகாதார சேவைகள் பணிப்பாளர், காரியாலயம்.

Source : Regional Director's Office of Health Service

දිස්ත්‍රික්කයේ මැලේරියා, ඩෙංගු, ලාදුරු, බරවා හා ක්ෂය රෝගීන් පිළිබඳ තොරතුරු 2012 - 2016

මාවட்டத்தில் மலேரியா, டெங்கு, தொழுநோய், யானைக்கால் நோய் மற்றும் காசநோய் போன்றவற்றால் பாதிக்கப்பட்டுள்ளவர்களின் விபரம்-2012-2016
Malaria, Dengue, Leprosy, filariasis and Tuberculosis Patients Information in District 2012 - 2016

වගුව, අුட்டවනಣ, Table : 8.11

වර්ෂය Year	රෝගීන් ගණන - நோயாளர்களின் எண்ணிக்கை- No. of patients				
	මැලේරියා மலேரியா Malaria	ඩෙංගු டெங்கு Dengue	ලාදුරු தொழுநோய் leprocy	බරවා யானைக்கால் நோய் filariasis	ක්ෂය රෝගය காசநோய் Tuberculosis
2012	දත්ත ලැබී නොමැත				
2013					
2014					
2015					
2016					

මූලාශ්‍රය : ප්‍රාදේශීය සෞඛ්‍ය සේවා අධ්‍යක්ෂ කාර්යාලය.

ஆதாரம். மாகாண சுகாதார சேவைகள் பணிப்பாளர், காரியாலயம்.

Source : Regional Director's Office of Health Service

දිස්ත්‍රික්කයේ සායනවල ලියාපදිංචි බෝ නොවන රෝග ව්‍යාප්තිය පිළිබඳ තොරතුරු 2012-2016

මාවட்டத்தில் சிகிச்சை பெற்றுக்கொள்பவர்களின் பதிவுகளிற்கேற்ப தொற்றா நோய்களினால் பாதிக்கப்பட்டுள்ளவர்களின் விபரம்- 2012-2016

Information on non-communicable disease patients, according to the registered in clinics 2012-2016

වගුව, අුட்டවනෙ, Table : 8.12

වර්ෂය වරුடම Year	රෝගීන් ගණන - நோயாளர்களின் எண்ணிக்கை -No. of patients					
	දියවැලියාව நீரிழிவு Diabetes	අධික රුධිර පීඩනය உயர் இரத்த அழுத்தம் High blood pressure	කොලෙස්ටරෝල් கொழுப்பு Cholesterol	වකුගඩු රෝග சிற்றுநீரக பாதிப்பு Kidney disease	පිළිකා பற்றுநோய் Cancer	වෙනත් வேறு நோய்கள் Other Diseases
2012	දත්ත ලැබී නොමැත					
2013						
2014						
2015						
2016						

මූලාශ්‍රය : ප්‍රාදේශීය සෞඛ්‍ය සේවා අධ්‍යක්ෂ කාර්යාලය.

ஆதாரம்.மாகாண சுகாதார சேவைகள் பணிப்பாளர், காரியாலயம்.

Source : Regional Director's Office of Health Service

දිස්ත්‍රික්කයේ සමාජ රෝග පිළිබඳ තොරතුරු 2012 - 2016

මාවட்டத்தில் பால்உறவுநோய் தொடர்பான தகவல்கள்-2012-2016
Information on Venereal Disease in District 2012 - 2016

වගුව, වරුදැම, Table : 8.13

වර්ෂය වරුදැම Year	පරීක්ෂා කරන ලද රෝගීන් ගණන පරිශෝභිකිකුප්පුද්ද නොයලරුකුලිනි ංණ්ණිකිකෙ N	නිශන රෝගීන් ගණන නිශ්ශයප් පඊද්ද්ද්ද්ද නොයලරුකුලිනි Indeed, the number of patients
2012	N.A	N.A
2013	N.A	N.A
2014	N.A	N.A
2015	N.A	N.A
2016	14,351	68

මූලාශ්‍රය : ප්‍රාදේශීය සෞඛ්‍ය සේවා අධ්‍යක්ෂ කාර්යාලය

ஆதாரம் .மாகாண சுகாதார சேவைகள் பணிப்பாளர், காரியாலயம்.

Source : Regional Director's Office of Health Service

දිස්ත්‍රික්කයේ සෞඛ්‍ය වෛද්‍ය නිලධාරී කාර්යාල මගින් ක්‍රියාත්මක වන පවුල් සැලසුම් ක්‍රම පිළිබඳ
තොරතුරු 2012 - 2016

මාවட்டத்தில் சுகாதார வைத்திய அதிகாரி பணிமனையால் செயற்படுத்தப்பட்ட குடும்ப
கட்டுப்பாட்டு முறைகள் -2012-2016

Information on Family Planning Methods Operate by MOH Office in District 2012 - 2016

වගුව, අුද්වණ, Table : 8.14

පවුල් සැලසුම් ක්‍රමය குடும்ப கட்டுப்பாட்டு முறைகள் Family planning method	2012	2013	2014	2015	2016
ලූපය භාවිතය லூப்ஸ் loops	5,390	6,470	2,776	1,587	2,579
පෙති மாதிரை Pills	10,216	7,558	4,005	1,642	2,406
එන්නත් தடுப்பூசி Vaccination	7,413	7,481	2,650	1,386	1,927
පුරුෂ වන්ධ්‍යාකරණය ஆண்களுக்கான தூய்மையாக்கி Male Sterilize - Vasectomy	N.A	N.A	N.A	N.A	N.A
ස්ත්‍රී වන්ධ්‍යාකරණය பெண்களுக்கான தூய்மையாக்கி- Female Sterilize - LRT	3,855	3,531	1,926	1,423	N.A
වෙනත් வேறு Other	1,745	5,143	2,893	1,423	N.A
එකතුව -මොத்தම- Total	28,619	30,183	14,250	7,461	6,912

මූලාශ්‍රය : ප්‍රාදේශීය සෞඛ්‍ය සේවා අධ්‍යක්ෂ කාර්යාලය.

ஆதாரம்.மாகாண சுகாதார சேவைகள் பணிப்பாளர், காரியாலயம்.

Source : Regional Director's Office of Health Service

සෞඛ්‍ය වෛද්‍ය නිලධාරී කොට්ඨාස මට්ටමින් නිවාස තුළ අනාරක්ෂිතව සිදු වූ දරු ප්‍රසූතිය පිළිබඳ තොරතුරු
- 2012 - 2016

சுகாதார வைத்திய அதிகாரி பிரிவுக்குட்பட்ட பிரதேசத்தில் நிகழ்ந்த பாதுகாப்பற்ற பிறப்புகள்-2012-2016
Information on unprotected Births at household by MOH Divisional Level 2012 - 2016

වගුව, Table : 8.15

සෞඛ්‍ය වෛද්‍ය නිලධාරී කොට්ඨාසය சுகாதார வைத்திய அதிகாரி பிரிவு MOH Division	වර්ෂය - வருடம்- Year				
	2012	2013	2014	2015	2016
කොත්මලේ கொத்தமலை Kothmale	12	6	4	9	5
නවතිස්පනේ நவதிஸ்பனை Nawathispane	2	3	0	2	0
හහුරන්කෙත ஹங்குரன்கெத்த Hanguranketha	1	1	0	0	0
මතුරට மதுரட Mathurata	0	3	0	0	3
රාගල රාකල ராகலை Ragala	2	1	6	4	1
වලපනේ வலப்பனை Walapane	0	2	2	3	3
කොටගල கொட்டகலை Kotagala	6	11	5	6	4
ලීදුල லிந்துலை Lindula	6	6	7	8	12
නුවරඑළිය நுவரெலியா Nuwaraeliya	5	7	1	7	3
නුවරඑළිය ම.න.ස நுவரெலியா மாநகர சபை Nuwaraeliya M.C	2	0	1	1	1
අබගමුව அம்பகமுவை Amabagamuwa	1	4	1	1	2
බගවන්තලාව பொகவந்தலாவை Bagawanthalawa	7	9	8	7	7
මස්කෙලිය மஸ்கெலியா Maskeliya	5	4	7	7	4
එකතුව - மொத்தம்-Total	49	57	42	55	45

මූලාශ්‍රය : ප්‍රාදේශීය සෞඛ්‍ය සේවා අධ්‍යක්ෂ කාර්යාලය.

ஆதாரம்.மாகாண சுகாதார சேவைகள் பணிப்பாளர், காரியாலயம்.

Source : Regional Director's Office of Health Service

සෞඛ්‍ය නිලධාරී බල ප්‍රදේශ අනුව වාර්තා වී ඇති මාතෘ මරණ පිළිබඳ තොරතුරු 2011 - 2016

காதார வைத்திய அதிகாரி பிரிவுக்குட்பட்ட பிரதேசத்தில் நிகழ்ந்த பிரசவத்தின்போதான மரணங்கள்-2012-2016

Information on reported maternal deaths by MOH Divisional Level 2011 - 2016

වගුව, அட்டவணை, Table : 8.16

සෞඛ්‍ය වෛද්‍ය නිලධාරී කොට්ඨාසය සුකාතාර வைத்திய அதிகாரி பிரிவு MOH Division	වර්ෂය -වරුடம்- Year				
	2012	2013	2014	2015	2016
කොත්මලේ கொத்தமலை Kothmale	1	3	1	2	1
නවතිස්පනේ நவதிஸ்பனை Nawathispane	0	2	0	0	0
හහුරන්කෙත ஹங்குரன்கெத்த Hanguranketha	0	0	0	1	1
මතුරට மதுரட Mathurata	0	2	0	0	0
රාගල ராகலை Ragala	0	4	2	1	1
වලපනේ வலப்பனை Walapane	0	0	0	0	1
කොටගල கொட்டகலை Kotagala	1	0	1	1	0
ලීදූල லிந்துலை Lindula	2	0	1	0	1
නුවරඑළිය நுவரெலியா Nuwaraeliya	0	1	1	1	1
නුවරඑළිය ම.න.ස நுவரெலியா மாநகர சபை Nuwaraeliya M.C	1	0	1	0	2
අඹගමුව அம்பகமுவை Amabagamuwa	0	2	2	0	0
බගවන්තලාව පොකවන්තලාව பொகவந்தலாவை Bagawanthalawa	0	3	1	0	1
මස්කෙලිය மஸ்கெலியா Maskeliya	1	5	2	1	1
එකතුව - මොத்தම-Total	6	22	12	7	10

මූලාශ්‍රය : ප්‍රාදේශීය සෞඛ්‍ය සේවා අධ්‍යක්ෂ කාර්යාලය.

ஆதாரம்.மாகாண சுகாதார சேவைகள் பணிப்பாளர், காரியாலயம்.

Source : Regional Director's Office of Health Service

9 பரீலிசீடீடீ
அத்தியாயம் 9
Chapter 9

புலா஑ா ஑ா ஑நீநிலீடீ
புாக்குவரத்து மற்றும்
தொடர்பாடல்
Transport and
Communication

දිස්ත්‍රික්කයේ ප්‍රධාන මාර්ග, ශ්‍රේණිය හා දිග අනුව - 2016

தரம் மற்றும் தூரத்தின் அடிப்படையில் பிரதான வீதிகள் -2016
Main Roads According to Grade and Distance - 2016

වගුව, අட்டවනන, Table : 9.1

ශ්‍රේණිය තරම Grade	තර දමා අති මාර්ග තාර් වීති Tarred roads දිග (කි.මී.) தூரம் (கி.மீ) Distance (Km)	තර දමා නොමැති තාර් පොදාපදාත මාර්ග Not Tarred roads දිග (කි.මී.) தூரம் (கி.மீ) Distance (Km)	කොන්ක්‍රීට් දමා අති මාර්ග කොංක්‍රීට් roads දිග (කි.මී.) தூரம் (கி.மீ) Distance (Km)	වෙනත් මාර්ග වෙන වීතික Another roads දිග (කි.මී.) தூரம் (கி.மீ) Distance (Km)	මාර්ග මුළු දිග (කි.මී.) மொத்த தூரம் (கி.மீ) Total Distance of roads (Km)
AA ශ්‍රේණිය AA தரம் Grade AA	119.3				119.3
AB ශ්‍රේණිය AB தரம் Grade AB	0.0				0.0
AC ශ්‍රේණිය தரம் Grade AC	0.0				0.0
B ශ්‍රේණිය B தரம் Grade B	484.3				484.3
C ශ්‍රේණිය C தரம் Grade C	443.0	0.0	0.0	0.0	443.0
D ශ්‍රේණිය D தரம் Grade D	49.0	0.0	0.0	0.0	49.0
E ශ්‍රේණිය E தரம் Grade E	0.0	0.0	0.0	0.0	0.0
නගර සභා මාර්ග நகர சபை வீதி Local govt. road	67.1	0.0	16.0	10.0	93.0
ප්‍රාදේශීය සභා මාර්ග பி. சபை வீதி Pradeshiya saba road	295.8	0.0	830.5	765.8	1,892.1
එකතුව -මොத்தම- Total	1,458.5	0.0	846.5	775.8	3,080.7

මූලාශ්‍රය -පළාත් පාලන ආයතන

ஆதாரம். உள்ளூராட்சி நிறுவனங்கள்

Source - Local Government Institutes

ප්‍රාදේශීය ලේකම් කොට්ඨාස අනුව බලපත්‍ර ලබාගෙන ඇති වාහන සංඛ්‍යාව - 2016

பி.செ பிரிவு ரீதியாக பதிவு செய்யப்பட்டுள்ள வாகனங்களின் எண்ணிக்கை-2016
Number of Registered Vehicles by D.S. Divisional Level - 2016

වගුව, අட்டවන, Table :
9.2

ප්‍රා.ලේ. කොට්ඨාසය பி.செ பிரிவு D.S. Division	මෝටර් කාර් Motor Cars	මෝටර් සයිකල් மோட்டர் சைக்கிள் Motor Bicycles	තී රෝද රථ முச்சக்கரவண்டி Three Wheelers	පුද්ගලික බස් தனியார் பேரந்தூ Private Bus	ද්විත්ව කාර්ය වාහන இரு நோக்க வாகனங்கள் Dual Purpose Vehicles	ලොරි லொறி Motor Lorry	කෘෂි ඉඩම් වාහන விவசாய வாகனங்கள் Land Vehicles	වෙනත් වෙනු Other
කොත්මලේ கொத்தமலை Kotmale	404	2,217	2,904	40	710	521	15	50
හහුරන්කෙත ஹங்குரன்கெதை Hanguranketha	807	3,792	5,116	172	934	842	12	60
වලපනේ வலப்பனை Walapane	331	2,350	3,142	44	632	342	6	66
නුවරඑළිය நுவரெலியா Nuwara Eliya	2,146	5,383	8,106	214	3,042	1,872	143	14
අඹගමුව அம்பகமுவ Ambagamuwa	1,043	3,336	6,049	301	1,386	953	91	1
එකතුව- මොத்தම- Total	4,731	17,078	25,317	771	6,704	4,530	267	191

මූලාශ්‍රය - ප්‍රාදේශීය ලේකම් කාර්යාල
அதாரம். பிரதேச செயலாளர், காரியாலயம்
Source - Divisional secretary's office

දිස්ත්‍රික්කයේ බලපත්‍ර ලබා ගෙන ඇති වාහන සංඛ්‍යාව 2012- 2016

மாவட்டத்தில் பதிவு செய்யப்பட்டுள்ள வாகனங்களின் எண்ணிக்கை- 2012-2016
Number of Registered Vehicles within District 2012- 2016

වගුව, අුද්දවනන, Table : 9.3

වාහන වර්ගය වාහනங்களின் වகை Type of vehicle	2012	2013	2014	2015	2016
මෝටර් කාර් மோட்டார் கார் Motor Cars	2,816	3,025	3,078	3,688	4,731
මෝටර් සයිකල් மோட்டார் சைக்கிள் Motor Bicycles	11,268	11,775	12,145	13,543	17,078
ත්‍රී රෝද රථ முச்சக்கரவண்டி Three Wheelers	11,349	13,353	19,153	21,062	25,317
පුද්ගලික බස් தனியார் பேருந்து Private Bus	776	789	850	802	771
ද්විත්ව කාර්යය වාහන இரு பாவனை வாகனங்கள் Dual Purpose Vehicles	4,516	5,059	5,182	6,100	6,704
ලොරි லொறி Motor Lorry	4,621	4,654	4,618	5,137	4,530
කෘෂි ඉඩම් වාහන விவசாய வாகனங்கள் Land Vehicles	259	242	244	207	267
වෙනත් வேறு Other	343	318	368	42	191
එකතුව- මොத்தම- Total	35,948	39,215	45,638	50,581	59,589

මූලාශ්‍රය - ප්‍රාදේශීය ලේකම් කාර්යාල

ஆதாரம். பிரதேச செயலாளர், காரியாலயம்.

Source - Divisional secretary's office

දිස්ත්‍රික්කයේ නව වාහන ලියාපදිංචි කිරීම් 2012 - 2016
 மாவட்டத்தில் புதிதாக பதிவு செய்யப்பட்டுள்ள வாகனங்கள்-2012-2016
 New Vehicle Registrations within district 2012 - 2016

වගුව, අුද්ධවණ, Table : 9.4

වාහන වර්ගය වාහනங்களின் වகை Type of Vehicle	2012	2013	2014	2015	2016
මෝටර් කාර් මොட்டාර් කාර් Motor Cars	206	122	195	858	266
මෝටර් ට්‍රයිසිකල් කාර් මුස්සුකර වණ්ඩු කාර් Moto Tricycle car	3,119	2,478	2,340	4,011	1,806
මෝටර් ට්‍රයිසිකල් මුස්සුකර වණ්ඩු Motor Tricycles	0	0	0	0	0
මෝටර් ට්‍රයිසිකල් වැන් මුස්සුකර වාහන Motor Tricycle Van	14	9	3	6	3
බස් පෙරුණ්ඩු Bus	55	32	42	52	25
මෝටර් සයිකල් මොட்டාර් සෙසුකිඳි Motorcycles	1,106	920	1,197	4,730	2,317
ද්විත්ව කාර්යය වාහන ඔරු ඛොකුක වාහනඟුකඟි Dual Purpose Vehicles	131	46	23	113	34
සිංගල් කෑබ් සිඟුකිඳි කප් Single Cab	448	368	292	468	386
විශේෂ කාර්ය වාහන විසේඨ ඛොකුක වාහනඟුකඟි Special purpose vehicles	10	4	6	3	4
ලොරි පාරඟුර්ති Lorry	220	84	65	78	65
ප්‍රයිම් මුවර් කොඟුකලන් පරිමාහ්‍රි Prime movers	0	0	0	1	0
ගිලන් රථ ඛොඟාඟර් කාඟුඟුකඟි Ambulances	0	0	0	0	0
අචමංගල රථ මලර්සුසාලෙ වාහනඟු Funeral Cars	0	1	1	0	0
ලොරි ට්‍රේලර් ඔරුඟුඟෙ වණ්ඩු Trailer trucks	0	0	0	1	1
අන් ට්‍රැක්ටර් ඔරු සකුකර ඔරුඟුඟුඟුරිඟර්ම Hand tractors	8	3	1	2	
ට්‍රැක්ටර් ඔරුඟුඟුඟුරිඟර්ම tractors	11	4	8	4	6
ට්‍රැක්ටර් ට්‍රේලර් ඔරුඟුඟුඟුරිඟර්ම පෙඨ්ඨු Tractor Trailer	12	4	6	6	5
කෘෂි ඉඨම් වාහන නොචන ව්ඟුසාඟුඟු සාරා වාහනඟුකඟි Non-agricultural land vehicle	0	0	0	0	0
එකඟුච මොඨ්ඨම Total	5,340	4,075	4,179	10,333	4,918

මූලාශ්‍රය : සංඛ්‍යාලේඛන අංශය, මෝටර් රථ ප්‍රවාහන දෙපාර්තමේන්තුව
 ஆதாரம் : புள்ளிவிபரப் பிரிவு மோட்டார் போக்குவரத்து திணைக்களம்
 Source: Statistics Division, Department of Motor Traffic

දිස්ත්‍රික්කය තුළ පවතින තැපැල් කාර්යාල පිළිබඳ තොරතුරු - 2016

மாவட்டத்தில் உள்ள அஞ்சல் நிலையங்களின் எண்ணிக்கை-2016
Information on Post Office within District - 2016

වගුව, අட்டවනண, Table : 9.5

ප්‍රා. ලේ. කොට්ඨාශය பி.செ பிரிவு D.S. Division	තැපැල් කාර්යාල සංඛ්‍යාව அஞ்சலகங்களின் எண்ணிக்கை No. of Post offices	උප තැපැල් කාර්යාල සංඛ්‍යාව உப அஞ்சலகங்களின் எண்ணிக்கை Number of Sub Post Offices	නියෝජිත තැපැල් කාර්යාල සංඛ්‍යාව முகவர் அஞ்சலகங்களின் எண்ணிக்கை No. of agency post offices
කොන්මලේ Kotmale கொத்தமலை	6	16	0
හඟුරන්කෙත Hanguranketha ஹங்குரன்கெதை	6	29	2
වලපනේ Walapane வலப்பனை	5	28	0
නුවරඑළිය Nuwara Eliya நுவரெலியா	6	23	0
අඹගමුව Ambagamuwa அம்பகமுவ	6	22	0
එකතුව - අட்டවනண, Total	29	118	2

මූලාශ්‍රය :- ප්‍රාදේශීය තැපැල් අධිකාරී
කාර්යාලය

ஆதாரம். பிரதேச அஞ்சல் அத்தியட்சகர் காரியாலயம்.
Source - Divisional Superintendent Office of Post

10 பரீலிசீடீடீ
அத்தியாயம் 10
Chapter 10

லீலிட ஓரூர்
நானாவித தகவல்கள்
Miscellaneous Information

දිස්ත්‍රික්කයේ අනාවරණය වූ අපරාධ සංඛ්‍යාව 2012- 2016
 மாவட்டத்தில் பதிவு செய்யப்பட்டுள்ள குற்றங்களின் எண்ணிக்கை -2012-2016
 Number of Crimes Reported within District 2012- 2016

වගුව, அட்டவணை, Table : 10.1

අපරාධ குற்றங்கள் Crime	අපරාධ සංඛ්‍යාව குற்றங்களின் எண்ணிக்கை Number of Crimes				
	2012	2013	2014	2015	2016
අපහරණය துன்பிரயோகம் Abuse	N.A	N.A	N.A	N.A	19
පැහැරගෙන යාම கடத்தல் Abduction	N.A	N.A	N.A	N.A	7
බරපතල තුවාල සිදුකිරීම கடுமையான காயமேற்படுத்தல் Seriously wounded	N.A	N.A	N.A	N.A	47
පිහි ආදියෙන් තුවාල සිදුකිරීම கத்தியால் காயமேற்படுத்தல் Knife wounds, etc.	N.A	N.A	N.A	N.A	43
මනුෂ්‍ය ඝාතනය கொலை Murder	N.A	N.A	N.A	N.A	6
මනුෂ්‍ය ඝාතනයට තැත් කිරීම கொலைமுயற்சி Attempted murder	N.A	N.A	N.A	N.A	4
ස්ත්‍රී දූෂණය වයස අවු. 16 ට වැඩි 16 வயதுக்கு மேற்பட்ட பாலியல் துன்பிரயோகம் Rape more than 16 years of age	N.A	N.A	N.A	N.A	9
ස්ත්‍රී දූෂණය වයස අවු. 16 ට අඩු වින්දිතයාගේ කැමැත්ත ඇතිව 16 வயதுக்கு குறைந்தவரை பாலியல் அவரது சம்மத்ததுடன் பாலியல் துன்பிரயோகம் Rape with the consent of the victim is less than 16 years of age	N.A	N.A	N.A	N.A	19
වින්දිතයාගේ කැමැත්ත නොමැතිව பவியானவரின் அனுமதியின்றி Without the victim's consent	N.A	N.A	N.A	N.A	17
අස්වභාවික වැරදි இயற்கையாக அல்லாத குற்றம் Not Natural offence	N.A	N.A	N.A	N.A	20
ළමුන්ට කාර ලෙස සැලකීම சிறுவர்களை கொடுமமாக நடாத்துதல் Children were brutally treated	N.A	N.A	N.A	N.A	3
ගිනි තබා අනර්ථය සදහා තීව්‍යවත්තු சேதப்படுத்தல் Set fire to damage	N.A	N.A	N.A	N.A	8
රු.25000/= ට වැඩි අනර්ථය ரூபா 25,000 மேலான பாதிப்பு Rs. 25,000 / = more damage	N.A	N.A	N.A	N.A	11
ගෙවල් බිඳ දේපල සොරකම வீட்டை உடைத்து களவெடுத்தல் Broken homes, theft of property	N.A	N.A	N.A	N.A	134
කොල්ලකෑම திருட்டு Robbery	N.A	N.A	N.A	N.A	25
රු.300000/= ට වඩා රැවටීම , වංචා කෘමි ரூபா 300,000 மேற்பட்ட மோசடி/ ஏமாற்றல் Over Rs. 300000 / = deceive, fraud	N.A	N.A	N.A	N.A	48
රු.25000/= ට වැඩි වැවිලි ද්‍රව්‍ය සොරකම ரூபா 25,000 மேற்பட்ட பொருள் மற்றும் பெருந்தோட்ட திருட்டு Rs. 25,000 / = more material Plantation theft	N.A	N.A	N.A	N.A	2
ගව සොරකම மாடு திருட்டு Cattle theft	N.A	N.A	N.A	N.A	3
දේපල සොරකම சொத்து திருட்டு Property theft	N.A	N.A	N.A	N.A	55
ව්‍යාජ මුදල් හා නෝට්ටු මුද්‍රණය கள்ளநோட்டு மற்றும் குறிப்புகள் அச்சடித்தல் Counterfeit currency and notes printing	N.A	N.A	N.A	N.A	3
අන්තරාදායක මත්ද්‍රව්‍ය පනතට ගැනෙන වැරදි அபாயகர அவடதங்கள் தடைச்சட்டத்தின் கீழான குற்றங்கள் Dangerous drug act offences	N.A	N.A	N.A	N.A	1
එකතුව -மொத்தம்- Total	N.A	N.A	N.A	N.A	484

මූලාශ්‍රය - පොලීසි මූලස්ථානය- ஆதாரம்.பொலஸ் தலைமையகம்.- Source - Police Headquarters

දිස්ත්‍රික්කයේ වාර්තා වී ඇති මාර්ග අනතුරු වර්ගීකරණය අනුව 2012 - 2016

மாவட்டத்தில் பதிவு செய்யப்பட்ட வீதி விபத்துக்கள் அவற்றின் வகைகளுக்கேற்ப -2012-2016
The classification of road accidents have been reported in the District 2012 - 2016

වගුව, அட்டவணை, Table : 10.2

මාර්ග අනතුරු වර්ගය වීதி විපத்துக்களின் වகைகள் classification of road accidents	2012	2013	2014	2015	2016
මාර්ක රිය අනතුරු உயிராபத்தான விபத்துக்கள் Fatal accidents	21	19	18	22	25
බරපතල අනතුරු கடுமையான விபத்துக்கள் Serious accidents	61	69	90	77	78
සුළු තුවාල අනතුරු சிறு காய விபத்துக்கள் Minor injuries accidents	240	232	240	283	293
අලාභ හානි අනතුරු விபத்து பாதிப்பு Accident damages	265	239	207	236	163
එකතුව - மொத்தம் -Total	587	559	555	618	559

මූලාශ්‍රය - පොලිස් මූලස්ථානය

ஆதாரம்- பொலீஸ் தலைமையகம்

Source - Police Headquarters

දිස්ත්‍රික්කය තුළ ආගමික මධ්‍යස්ථාන වල ව්‍යාප්තිය - 2016
 மாவட்டத்தில் உள்ள வணக்கத்தலங்களின் எண்ணிக்கை -2016
 Distribution of Religious Institution within District - 2016

වගුව, අட்டවන, Table :
10.3

ප්‍රා.ලේ. කොට්ඨාසය பி.செ பிரிவு D.S. Division	පන්සල් பெளத்த விகாரை Temple	කෝවිල් கோயில் Kovil	මුස්ලිම් පල්ලි பள்ளிவாசல் Mosque	රෝමානු කතෝලික දේවස්ථාන ரோமன் கத்தோலிக்க தேவாலயம் Roman Catholic Church	ක්‍රිස්තියානි දේවස්ථාන வேறு கத்தோலிக்க தேவாலயம் Christian Churches	වෙනත් வேறு Other
කොත්මලේ கொத்தமலை Kotmale	69	60	12	16	0	
හඟුරන්කෙත ஹங்குரன்கெதை Hanguranketha	79	8	7	3	0	
වලපනේ வலப்பனை Walapane	80	40	11	9	0	
නුවරඑළිය நுவரெலியா Nuwara Eliya	47	96	11	27	0	
අඹගමුව அம்பகமுவு Ambagamuwa	40	129	16	67	0	
එකතුව- மொத்தம்- Total	315	333	57	122	0	

මූලාශ්‍රය - දිස්ත්‍රික් සංඛ්‍යා ලේඛන අංශය.
 ஆதாரம் - மாவட்டப் புள்ளிவிபரப் பிரிவு
 Source - District Statistical Branch,

දිස්ත්‍රික්කයේ ප්‍රාදේශීය ලේකම් කොට්ඨාස මට්ටමින් සංස්කෘතික මධ්‍යස්ථාන පිළිබඳ තොරතුරු-
2016

මාවட்டத்தில் பி.செ பிரிவு மட்டத்தில் செயற்படும் கலாச்சார நிலையங்களின் தகவல்கள் - 2016
Information on cultural centres by Divisional Level within District - 2016

වගුව, අුட்டවනේ, Table : 10.4

ප්‍රා.ලේ. කොට්ඨාසය පී.සෙ பிரிவு D.S. Division	සංස්කෘතික මධ්‍යස්ථානයේ නම කලාස්චාර නිලයයத்தின் பெயர் Name of cultural centre
කොන්මලේ கொத்தமலை Kotmale	කොන්මලේ සංස්කෘතික මධ්‍යස්ථානය கொத்தமலை கலாச்சார நிலையம் Cultural Center –Kotmale
හහුරන්කෙත ஹங்குரன்கெதை Hanguranketha	හහුරන්කෙත සංස්කෘතික මධ්‍යස්ථානය ஹங்குரன்கெதை கலாச்சார நிலையம் Cultural Center – Hanguranketha
වලපනේ வலப்பனை Walapane	වලපනේ සංස්කෘතික මධ්‍යස්ථානය வலப்பனை கலாச்சார நிலையம் Cultural Center – Walapane
නුවරඑළිය நுவரெலியா Nuwara Eliya	නුවරඑළිය සංස්කෘතික මධ්‍යස්ථානය நுவரெலியா கலாச்சார நிலையம் Cultural Center – Nuwaraeliya
අඹගමුව அம்பகமுவ Ambagamuwa	-

මූලාශ්‍රය - දිස්ත්‍රික් ලේකම් කාර්යාලය

ஆதாரம்- மாவட்டச் செயலகம்

Source - District secretariat

රාජ්‍ය, අර්ධ රාජ්‍ය හා සංචාරක මණ්ඩලයේ ලියාපදිංචි කරන ලද සංචාරක හෝටල -2016
 சுற்றுலாச் சபையில் பதிவுசெய்யப்பட்டுள்ள அரச, அரசசார்பு மற்றும் சுற்றுலா சபைக்குரிய விடுதிகள் -2016
 Government, semi-government and the Tourist Board registered tourist hotels -2016

වගුව, අட்டවනෙ, Table : 10.5

ප්‍රාදේශීය ලේකම් කොට්ඨාසය පී.සෙ පිරිඳු DS Division	ආයතන ගණන நிறுவனங்களின் எண்ணிக்கை No. of Institute			
	රජයේ සංචාරක බංගලා/ නිවාඩු නිකේතන அரச சுற்றுலා விடுதி/ ஓய்வகம் Government circuit bungalows / Holiday Resorts	අර්ධ රජයේ සංචාරක බංගලා/ නිවාඩු නිකේතන * அரசசார்பு சுற்றுலா விடுதிகள்/ ஓய்வகம் * Semi-Government circuit bungalows / Holiday Resorts *	සංචාරක මණ්ඩලයේ ලියාපදිංචි හෝටල சுற்றுலாச்சபையில் பதிவு செய்யப்பட்டுள்ள விடுதிகள் Registered Hotels of Tourist Board	වෙනත් වෙනු Other
කොත්මලේ කොත්මලාය Kotmale	03	0	28	19
හඟුරන්කේත හඟුරන්කේත Hanguranketha	0	0	11	20
වලපනේ වලපනේ Walapane	0	0	09	25
නුවරඑළිය නුවරඑළිය Nuwara Eliya	04	12	89	76
අඹගමුව අඹගමුව Ambagamuwa	02	06	13	49
එකතුව-මොத்தම- Total	09	18	150	189

මූලාශ්‍රය : ශ්‍රී ලංකා සංචාරක මණ්ඩලය, ප්‍රාදේශීය ලේකම් කාර්යාල
 ஆதாரம்- இலங்கை சுற்றுலாச்சபை, பிரதேச செயலகம்
 Source: Sri Lanka Tourist Board, Divisional Secretariats

* - සංස්ථා, මණ්ඩල, අධිකාරී හා විවිධ ව්‍යාපෘති ආදියට අයත්
 *- கூட்டுத்தாபனம், சபைகள், அதிகார சபைகள் மற்றும் பல்வேறு திட்டங்கள்
 * - Corporations, Boards, Authorities and various projects etc.

දිස්ත්‍රික්කයේ යටිතල පහසුකම් සඳහා වූ විමධ්‍යගත අයවැය - 2016

பன்முகப்படுத்தப்பட்ட வரவு செலவு திட்டத்திலிருந்து மாவட்டத்திற்கு ஒதுக்கப்பட்ட தொகை மற்றும் செலவு செய்யப்பட்ட தொகை -2016

Decentralised Budget Expenditure on infrastructure within District - 2016

වගුව, අද්දවණ, Table : 10.6

අයිතමය විභවරම Item	වෙන් කරන ලද මුදල (රු. මිලියන) ஒதுக்கீடு செய்யப்பட்ட தொகை (ரூபா மில்லியன்) Allocation (Rs. Million)	වියදම් කරන ලද මුදල (රු. මිලියන) செலவு செய்யப்பட்ட தொகை (ரூபா மில்லியன்) Expenditure (Rs. Million)	වියදමේ ප්‍රතිශතය செலவு வீதம் Expenditure Percentage
වාට්මාර්ග நீர்ப்பாசம் Irrigation	0.85	0.76	89.41
මාර්ග வீதி Road	56.04	51.95	92.70
ජලසම්පාදනය நீர் விநியோகம் Water supply	11.18	9.20	82.29
විදුලිය மின்சாரம் Electricity	0.53	0.51	96.23
අධ්‍යාපනය கல்வி Education	0.00	0.00	0.00
සෞඛ්‍යය சுகாதாரம் Health	0.00	0.00	0.00
සමාජ සුභ සාධන කටයුතු சமூகசேவை செயற்பாடுகள் Social service activities	27.71	26.85	96.90
කෘෂි කර්මාන්තය விவசாயம் Agriculture	0.00	0.00	0.00
වෘත්තීය පුහුණු සහ සන්නිවේදනය தொழிற்பயிற்சி மற்றும் தொடர்பாடல் Vocational training and comunication	0.00	0.00	0.00
වෙනත් வேறு Other	31.53	28.78	91.28
එකතුව -මොத்தම Total	127.84	118.05	92.34

මූලාශ්‍රය: සැලසුම් අංශය, දිස්ත්‍රික් ලේකම් කාර්යාලය

ஆதாரம்- திட்டமிடல் கிளை, மாவட்டச் செயலகம்

Source : Planning Branch, District Secretariat

பலான் பாலன ஈாயன மலின் ஁பயன ஁லாலன் - 2016
உள்ளூராட்சி நறுவனங்களினால் வழங்கப்படும் ஁வைகள் - 2016
Services Provided by Local Government Institution - 2016

ல஁ல, அட்டவணை, Table : 10.7

பலான் பாலன ஈாயனலே ல உள்ளூராட்சி நறுவனத்தின் பெயர் Name of Local Government	ஈயூர்லேடி லெலன் ஁லா லனை ஆயுர்லேத மருந்தகங்கள் Ayurvedic Dispensaries	பேடி ஁யான லுலீ ஁னை பலது மயானங்கள் public cemeteries	஁னி பலா லனை வாராந்த சந்தைகள் Weekly Pola	பேடி ஁யான / ஁லி ஁லு Common பூங்கா/ லினையாட்டு மலதானம் Park / Playground	பூயீனகால லனை நூலகம் Library
கலான்லலே பூலேயீ ஁லல கலாத்மலை பிரதேச சபை Kotmale Pradesiya Sabha	0	26	2	5	7
஁லுரன்லனை பூலேயீ ஁லல ஁லங்குரன்லனை பிரதேச சபை Hanguranketha Pradesiya Sabha	2	73	8	4	8
லலபனே பூலேயீ ஁லல வலபனை பிரதேச சபை Walapane Pradesiya Sabha	3	134	3	1	5
஁லலலலீய மல ஁லல நுவரலயா மாநகர சபை Nuwara Eliya Municipal Council	1	1	1	2	2
லலலலலே - ஁லுல ஁லல ஁லல தலவாக்கலை லிந்துலை நகர சபை Talawakelle - Lindula Urban Council	2	4	0	4	2
஁லலலலீய பூலேயீ ஁லல நுவரலயா பிரதேச சபை Nuwara Eliya Pradesiya Sabha	3	22	1	14	5
஁லலன் - ஁லீய ஁லல ஁லல ஁லலடன் துக்கோயா நகர சபை Hatton - Dickoya Urban Council	2	2	1	4	1
஁லலலலுல பூலேயீ ஁லல அம்பகமுலை பிரதேச சபை Ambagamuwa Pradesiya Sabha	8	18	1	3	11
லகலல - மலாத்தம்- Total	21	280	17	37	41

லுலாலு : பலான் பாலன ஁லலலலலலல ஁ பலான் பாலன ஈாயன

ஆதாரம். உள்ளூராட்சி மன்றம்

Source: Local Government and Local Authorities Statistics

ප්‍රාදේශීය ලේකම් කොට්ඨාස අනුව විශ්‍රාම වැටුප් ලාභීන් සංඛ්‍යාව - 2016

பி.செ பிரிவில் ஓய்வூதியம் பெறுபவர்களின் எண்ணிக்கை - 2016
Number of pensioners by Divisional Secretariats - 2016

වගුව, අட்டවන, Table : 10.8

ප්‍රාදේශීය ලේකම් කොට්ඨාසය பி.செ பிரிவு D.S. Division	සිවිල් சாதாரண Civil	වැන්දඹු/ වැන්දඹු පුරුෂ/අනන්‍ය தரமிறந்தவர்/தபதாரர்/ அநாதைகள் Widows / widowers / orphans	හමුදා மப்படை Army	පළාත් පාලන உள்ளூராட்சி Local Government	හමුදා යැපෙන්නන් இராணுவம் சார்ந்தவர்கள் Military Dependents	දාමාසිත அங்கவீனர் Disabled	වෙනත් வேறு others
කොත්මලේ கொத்தமலை Kotmale	857	287	176	14	179	0	1,513
හඟුරන්කෙත ஹங்குரன்கெதை Hanguranketha	1,035	356	426	10	268	0	16
වලපනේ வலப்பனை Walapane	821	289	160	13	299	26	
නුවරඑළිය நுவரெலியா Nuwara Eliya	1,457	597	67	31	19	25	0
අඹගමුව அம்பகமுவு Ambagamuwa	898	465	172	53	93	5	15
එකතුව -මොத்தම- Total	5,068	1,994	1,001	121	858	56	1,544

මූලාශ්‍රය - ප්‍රාදේශීය ලේකම් කාර්යාල

ஆதாரம். பிரதேச செயலகம்

Source - Divisional secretary's office

பூதேசிய லேகல் கைபியாசய ஁ர ஁தி லீலிட ஁லீதி - 2016

பி.செ பரிவில செயற்படும் சமூக மட்ட அமைப்புகள்-2016
Divisional Secretariat in various societies - 2016

வகுவு, அட்டவணை, Table : 10.9

பூதேசிய லேகல் கைபியாசய பி.செ பரிவு D.S. Division	஁லீதி குறை- சங்கங்களின் எண்ணிக்கை-No. of Societies							
	மூல ஁வர்டின ஁லீதி கிராம அபிவிருத்தி சங்கம் Rural Development Societies	யூவன ஁லூர் இளைஞர் கழகம் Youth Clubs	ஸ்போர்ட்ஸ் விளையாட்டு கழகம் Sports Clubs	஁லூலூடூர் ஁ ஁஁ ஁லூ ஁லீதி மரணாதூர்/ நலன்பரிசங்கம் Funeral and Welfare Societies	கூனூ ஁லீதி மகளீர் சங்கம் Women's Societies	வூலூலூ ஁லீதி முதியோர் சங்கம் Elder's Societies	஁லூ ஁லூர் கழகம் Children's Club	வூனூ வேறு Other
கூனூலூலூ Kotmale கொத்தமலை	80	85	76	16	70	66	75	0
஁஁ரூனூகூ Hanguranketha ஁஁ரூரூனகூகூதூ	156	116	n.a	475	107	131	131	0
வலூபனூ Walapane வலூப்பனூ	138	83	122	320	126	80	125	0
நூவரூலூ Nuwara Eliya நூவரூலூயூ	99	70	79	195	56	69	62	0
஁஁஁஁஁ Ambagamuwa அம்பகமூவ	138	75	38	121	59	77	45	0
஁கூலூ -மூத்தம்- Total	611	429	315	1,127	418	423	438	0

மூலூலூ : பூதேசிய லேகல் கைபியூ

஁தூரூம். பரிதேச செயலகம்

Source: Divisional Secretariats

11 பரீட்சை
அத்தியாயம் 11
Chapter 11

ஐம் லெய் ஓ சேலா தியுக்கீய
தொழிற்பலம் மற்றும் வேலைவாய்ப்பு
Labour Force and Employment

ශ්‍රම බල සහභාගීත්වය 2013 - 2016
 தொழிற்பல பங்களிப்பு -2013-2016
 Labor force participation 2013 - 2016

වගුව, අட்டවන, Table : 11.1

	2013	2014	2015	2016
ශ්‍රම බල සහභාගීත්ව අනුපාතය தொழிற்பல பங்களிப்பு வீதம் Labour force rate	60.9	64.3	61.7	62.3
මුළු ගනන மொத்தம் Total	309,259	328,779	318,488	323,179
පිරිමි ஆண் Male	171,423	183,937	176,821	179,584
ගැහැණු பெண் Female	137,836	144,842	141,667	143,595
සේවා නියුක්ත අනුපාතය வேலைவாய்ப்பு வீதம் Employment rate	96.7	97.2	96.8	95.4
රැකියා නියුක්ත வேலையில் உள்ள Employed	298,915	319,418	308,279	308,173
රැකියා වියුක්ත வேலையற்ற Unemployed	10,344	9,361	10,209	15,007
සේවා වියුක්ත අනුපාතය வேலையற்றோர் வீதம் Unemployment rate	3.3	2.8	3.2	4.6
පිරිමි ஆண் Male	2.5	1.7	2.5	4.0
ගැහැණු பெண் Female	4.4	4.3	4.1	5.4

මූලාශ්‍රය : ශ්‍රමබල සමීක්ෂණ වාර්ෂික වාර්තා.

ஆதாரம். வருடாந்த தொழிற்பல அளவீடு

Source: Annual Labour Force Survey reports.

சீதி பூரூக லாவ லா பூடான கர்லானீக ஂனூவ ஂகலா கலூகீதல (லஂஂ ஂபூரூக 15 ஂ ஂடீ) - 2016

பால் ஡ற்றூம் பரதான தலாழலூறூறையலன் ஂடிப்படையில் வேலைவாய்ப்பு (15 வயதற்கூ ஡ேல்)-2016
Gender and major industries by employment (over 15 years old) - 2016

லஂல, ஂட்டவணை, Table : 11.2

ஂலீதல விபரம் Items	஡ூல ஂனூ தலாத்தம் Total		ஂலீ ஆண் Male		ஂலூஂூ பெண் Female	
	ஂலூல எண்ணல்கலை Number	஡ூல சதவீதம் Percentage	ஂலூல எண்ணல்கலை Number	஡ூல சதவீதம் Percentage	ஂலூல எண்ணல்கலை Number	஡ூல சதவீதம் Percentage
காஂகாரீலீக ஂலூ வலசாயப்பரலல agricultural Sector	203,616	66.1	102,215	59.3	101,401	74.7
கர்லானீக ஂலூ கலத்தலாழலில் பரலல Industry Sector	35,388	11.5	24,124	14.0	11,263	8.3
ஂலீல ஂலூ ஂலைவப் பரலல service Sector	69,169	22.4	46,057	26.7	23,112	17.0
ஂகலூ தலாத்தம் Total	308,173	100.0	172,396	100.0	135,777	100.0

஡ூலூல : ஡ூலஂ ஂலீகீஂஂ ஂலூலீக ஂலூலூ.

ஆதாரம். வரூடாந்த தலாழலூறூறல ஂளவீட்டு ஂறல்கலை

Source: Annual Labour Force Survey reports.

ප්‍රධාන රැකියා වර්ග අනුව රැකියා නියුක්තිය (වයස අවුරුදු 15 ට වැඩි) - 2016

பணிமுறைக்கமைவாக பிரதான தொழில்கள் (15 வயதுக்கு மேல்)-
2016Employment by main occupation (over 15 years old) - 2016

වගුව, අද්දවනෙ, Table : 11.3

රැකියාව පணித்துறை Occupation	සංඛ්‍යාව எண்ணிக்கை Number	අනුපාතය சதவீதம் Rate
කළමනාකරුවන්, ජ්‍යෙෂ්ඨ නිලයන් හා සම්පාදකයින් முகாமையாளர்கள், சிரேஸ்ட அலுவலர்கள் மற்றும் சட்டமியற்றுபவர்கள் Managers, Senior Officials and Legislators	14,213	4.61
වෘත්තීයයන් தொழில்வாண்மையாளர்கள் Professionals	11,815	3.83
තාක්ෂණිකයින් සහ ආශ්‍රිත වෘත්තීයයන් தொழிலுட்ப மற்றும் இணை தொழில் வல்லுனர்கள் Technical & Associate Professionals	5,210	1.69
ලිපිකරු හා ලිපිකරු සහාය සේවකයින් முகாமைத்துவ உதவியாளர்கள் மற்றும் லிசிதர்கள் Clerks and Clerical support workers	4,754	1.54
සේවා සහ විකුණුම් සේවකයින් சேவை மற்றும் விற்பனை பிரதிநிதிகள் Services and Sales workers	17,401	5.65
පුහුණු කෘෂිකාර්මික, වන විද්‍යා සහ ධීවර සේවකයින් தொழில்வாண்மையான விவசாய, மீன்பிடி காடு வளர்ப்பு Skilled Agricultural, Forestry and Fishery workers	82,105	26.64
ශිල්පීය සහ ආශ්‍රිත කර්මාන්ත සේවකයින් கைவினை மற்றும் அது சார்ந்த தொழிலாளர்கள் Craft and Related Trades workers	20,486	6.65
යන්ත්‍රාගාර හා යන්ත්‍ර ක්‍රියාකරුවන් සහ එකලස්කරුවන් இயந்திர இயக்குனர்கள் மற்றும் வடிவமைப்பாளர்கள் Plant and Machine operators and Assemblers	9,853	3.20
මූලික රැකියාවන් ஆரம்பநிலை வேலையாட்கள் Elementary occupations	141,818	46.02
රැකියා අනුව වර්ග නොකරන ලද හා ආරක්ෂක හමුදා වෘත්තීන් ஆயுதப்படை மற்றும் வகைப்படுத்தப்படாத தொழில்கள் Armed Forces Occupations & Unidentified Occupations	519	0.17
එකතුව මොத்தම Total	308,173	100.00

මූලාශ්‍රය : මුමලෙ සමීක්ෂණ වාර්ෂික වාර්තා.

ஆதாரம். வருடாந்த தொழிற்பல அளவீடு

Source: Annual Labour Force Survey reports.

ප්‍රධාන කර්මාන්ත වර්ග අනුව රැකියා නියුක්තිය (වයස අවුරුදු 15 ට වැඩි)- 2016
 பிரதான கைத்தொழில் வகைகளின்பேர்ப் தொழில்கள் (15 வயதிற்கு மேற்பட்ட) 2016

Employment by main Industry group (over 15 years old) - 2016

වගුව, අட்டවනන, Table : 11.4

කර්මාන්ත වර්ග කைத்தொழில் வகை Industry group	සංඛ්‍යාව எண்ணிக்கை/ Number	අනුපාතය சதவீதம் Rate
කෘෂිකර්මය, වන වගාව සහ මසුන් ඇල්ලීම விவசாயம், காடுவளர்ப்பு, மீன்பிடி Agriculture, forestry and fishing	203,616	66.07
පතල් හා කැනීම சரங்கமறுத்தலும் கற்பார் அகழ்தலும் Mining & quarrying	945	0.31
නිෂ්පාදන உற்பத்தி Manufacturing	18,439	5.98
ඉදිකිරීම්, විදුලිය, ගෑස්, වාෂ්ප සහ වායු සමීකරණ සැපයුම, ජලය එකතු කිරීම, පිරිසිදු කිරීම හා බෙදා හැරීම கட்டுமானம், மின்சாரம், எரிவாயு, நீராவி, காற்று சீராக்கி முகாமைத்துவம் மற்றும் மாற்று நடவடிக்கைகள் வழங்கல், நீர் விநியோகம், கழிவுநீர் முகாமைத்துவம் Construction, Electricity, gas, steam and air conwaste management and remediation activities ditioning supply, Water supply, sewerage,	16,003	5.19
නොග හා සිල්ලර වෙළඳාම, මෝටර් වාහන සහ යතුරු පැදි අළුත්වැඩියා කිරීම மொத்த மற்றும் சில்லறை வியாபாரம், மோட்டார் வாகனங்கள், மோட்டார் சைக்கிள் பழுதுபார்த்தல் Wholesale and retail trade, repair of motor vehicles and motor cycles	25,109	8.15
ප්‍රවාහනය සහ ගබඩා කිරීම ஏற்றியறிக்கல் மற்றும் களஞ்சியப்படுத்தல் Transportation and storage	11,961	3.88
නවතැන් හා ආහාර සැපයීම தங்குமிடவசதி மற்றும் உணவு விநியோகம் Accommodation and food services activities	5,047	1.64
නොරතුරු තාක්ෂණය தகவல் மற்றும் தொடர்பாடல் Information and communication	484	0.16
මූල්‍ය සහ රක්ෂණ කාර්යයන් நிதி மற்றும் காப்புறுதி செயற்பாடுகள் Financial and insurance activities	1,259	0.41
වෘත්තීය, විද්‍යාත්මක හා තාක්ෂණික ක්‍රියාකාරකම් தொழில்வாண்மை, விஞ்ஞான, தொழில் உட்ப செயற்பாடுகள் Professional, scientific and technical activities	173	0.06
පරිපාලන සහ උපකාර සේවා කටයුතු நிர்வாகம் மற்றும் அதனோடிணைந்த செயற்பாடுகள் Administrative and support service activities	370	0.12
රාජ්‍ය පරිපාලන සහ ආරක්ෂණය අනුභවය සමාජ ආරක්ෂණය பொதுநிர்வாகம், பாதுகாப்பு, கட்டாய சமூக பாதுகாப்பு Public administration and defence compulsory social security	7,574	2.46
අධ්‍යාපනය கல்வி Education	11,306	3.67
මහජන සෞඛ්‍ය සහ සමාජ සේවා කටයුතු மனித சுகாதாரம் மற்றும் சமூக சேவைகள் Human health and social work activities	1,231	0.40
වෙනත් සේවා කටයුතු வேறு சமூக சேவைகள் Other service activities	2,733	0.89
සේවා යෝජකයන් ලෙස ගෘහ කටයුතු, නම භාවිතය සඳහා ගෘහ කටයුතු ලෙස භාණ්ඩ හා සේවා නිෂ්පාදනය Activities of households as employers; undifferentiated goods and services producing activities of households for own use	1,577	0.51
වෙනත් වෙනු Other	347	0.11
එකතුව Total	308,173	100.00

මූලාශ්‍රය : ශ්‍රම බල සමීක්ෂණ වාර්ෂික වාර්තා.- ඡාතාරම. වරුදානුත තොழිහ්පල අඟව්ඟ- Source: Annual Labour Force Survey reports.

විදේශ රැකියා සඳහා පිටත්ව යෑම - 2016

வெளிநாடுகளுக்கு வேலைவாய்ப்பை பெற்று சென்றோர் - 2016
Departure for foreign employment - 2016

වගුව, அட்டவணை, Table : 11.5

රට நாடு Country	රැකියා නන්වය தொழில் வகை Employment Type							
	වෘත්තීය தொழில்வாண்மை Professional	සුදුසු திறமையான skilled	අර්ධ සුදුසු பகுதியளவு திறமையான Semi-skilled	මධ්‍යම මට්ටම Intermediate level	ලිපිකරු හා සම්බන්ධ எழுத்துவினைகளுக்கு சமமான Related Clerk	නුසුදුසු பயிற்சி பெறாத Untrained	ශාභ ජේවා வீட்டுப்பணி Domestic Services	එකතුව மொத்தம் Total
සවුදි අරාබි சவுதி அரேபியா Saudi Arabia	6	142	6	10	4	1,160	1,328	2,656
යූ.ඒ. ඊ.යූ.ඉ.ආ U.A.E.	5	50	6	5	20	93	179	358
බහරේන් පහරේන් Bahrain	1	8	0	4	0	11	24	48
ඕමාන් ඉමාන් Oman	3	13	0	1	3	84	104	208
කුවේට් කුවෙත් Kuwait	0	37	3	0	3	237	280	560
කතාර් කට්ටාර් Qatar	6	202	7	16	26	141	398	796
ජෝර්දාන් ජොර්තාන් Jordan	0	37	1	3	2	26	69	138
සිංගප්පූරුව சிங்கப்பூர் Singapore	1	1	0	1	0	17	20	40
හොංකොං කොහි කොහි Hong Kong	0	0	0	0	0	1	1	2
ලෙබනන් ලෙබනාන් Lebanon	0	0	0	0	0	30	30	60
ජපානය ජපාන් Japan	0	1	0	0	0	0	1	2
සයිප්‍රසය සයිප්‍රසය Cyprus	0	0	0	0	0	8	8	16
මලයාසියාව මලේසියා Malaysia	0	10	0	1	0	20	31	62
මාලදිවයින මාලව්දීවු Maldives	3	25	0	2	7	10	47	94
දකුණු කොරියාව தென்கொரியா South Korea	0	0	0	0	0	29	29	58
මූර්ෂියා මොරිෂියස් Mauritius	0	2	0	0	0	0	2	4
සීෂෙල්ස් සිසෙල්ස් Seychelles	0	1	0	0	0	1	2	4
ඊස්රායලය இஸ்ரேல் Israel	0	0	0	0	0	16	16	32
ඇෆ්ගනිස්ථානය ஆப்கான் Afghan	0	1	0	0	0	0	1	2
වෙනත් வேறு Other	0	4	0	0	0	1	4	9

මූලාශ්‍රය : විදේශ ජේවා නියුක්ති කාර්යාංශය, බත්තරමුල්ල
ஆதாரம். வெளிநாட்டு வேலைவாய்ப்பு பணியகம்
Source: Bureau of Foreign Employment, Battaramulla

විදේශ රැකියා සඳහා පිටත්ව යෑම් ස්ත්‍රී පුරුෂ භාවය අනුව 2014 - 2016
 பால் அடிப்படையில் வெளிநடுகளுக்கு வேலைவாய்ப்பைப்பெற்று சென்றோர் 2012-2016
 Departure for foreign employment by Gender 2014 - 2016

වගුව, අட்டවනන, Table : 11.6

රට நாடு Country	2014			2015			2016		
	පිරිමි ஆண் Male	ගැහැණු பெண் Female	එකතුව மொத்தம் Total	පිරිමි ஆண் Male	ගැහැණු பெண் Female	එකතුව மொத்தம் Total	පිරිමි ஆண் Male	ගැහැණු பெண் Female	එකතුව மொத்தம் Total
සවුදි අරාබි சவுதி அரேபியா Saudi Arabia	168	136	304	183	216	399	333	995	1,328
ශ්‍රී.ඒ. ஐ.யூ.ஏ.ஈ U.A.E.	112	52	164	117	57	174	120	59	179
බහරේන් பஹ்ரேன் Bahrain	18	11	29	10	12	22	15	9	24
ඕමාන් ஔமான் Oman	17	5	22	18	11	29	24	80	104
කුවේට් குவைத் Kuwait	68	115	183	51	108	159	61	219	281
කතාර් කද්දාර් Qatar	275	21	296	211	24	235	362	36	398
ජෝර්දාන් ஜோர்தான் Jordan	3	22	25	4	27	31	16	53	69
සිංගප්පූරුව சிங்கப்பூர் Singapore	3	7	10	3	11	14	4	16	20
හොංකොං கொங் கொங் Hong Kong	0	1	1	1	0	1	0	1	1
ලෙබනන් لبنان Lebanon	5	17	22	2	13	15	4	26	30
ජපානය ஜப்பான் Japan	1	0	1	0	0	0	1	0	1
සයිප්‍රසය சைப்பிரஸ் Cyprus	0	6	6	2	5	7	3	5	8
ඉන්දියාව இந்தியா India	0	0	0	1	0	1	0	0	0
මලයාසියාව மலேசியா Malaysia	5	14	19	14	7	21	19	12	31
බංගලාදේශය பங்களாதேஸ் Bangladesh	0	0	0	1	0	1	0	0	0
මාලදිවයින மால்தீவு Maldives	23	6	29	34	5	39	45	2	47

ஓ நாடு Country	2014			2015			2016		
	ஓரிட ஆண் Male	ஓரிட பெண் Female	ஓரிட மொத்தம் Total	ஓரிட ஆண் Male	ஓரிட பெண் Female	ஓரிட மொத்தம் Total	ஓரிட ஆண் Male	ஓரிட பெண் Female	ஓரிட மொத்தம் Total
கூர்டிஷ் Kurdish	1	0	1	0	0	0	0	0	0
தென்கொரியா South Korea	18	0	18	24	0	24	28	1	29
மௌரிஷியஸ் Mauritius	0	0	0	1	0	1	2	0	2
சீசெல்சு Seychelles	1	0	1				2	0	2
இஸ்ரேல் Israel	6	10	16	5	12	17	4	12	16
அஃஃகான் Afghan	1	0	1	0	0	0	1	0	1

மூலம் : விசேஷ சேவா திட்டத்தின் காரியம், வந்தவர்கள்

ஆதாரம். வெளிநாட்டு வேலைவாய்ப்பு பணியகம்- Source: Bureau of Foreign Employment, Battaramulla

12 பரீலிசீடீடீ
அத்தியாயம் 12
Chapter 12

சமூக ஁ரீரீக ஁னீ
சமூக-பொருளாதார தகவல்கள்
Socio-Economic Data

දිස්ත්‍රික්කයේ ගෘහ ඒකක ආදායම් වියදම් සංඛ්‍යාති - 2006/07 - 2016
 மாவட்டத்தின் குடித்தன வருமான செலவினம் பற்றிய தகவல்கள் -2006/07-2016
 District Household Income and Expenditure Statistics - 2006/07 - 2016

වගුව, අட்டවනන, Table : 12.1

අයිතමය වகை Item	සමීක්ෂණ කාලය ஆளவீட்டு காலப்பகுதி Survey period		
	2006/07	2009/10	2012/13
ගෘහ ඒකකයක ආදායම් குடித்தன வருமானம் Household Income			
ගෘහ ඒකකයක සාමාන්‍ය මාසික ආදායම (රු.) இடை மாதாந்த குடித்தன வருமானம் (ரூபா) Mean household income per month (Rs.)	25,621	31,029	38,013
ගෘහ ඒකකයක මධ්‍යස්ථ මාසික ආදායම (රු.) இடைய குடித்தன வருமானம் (ரூபா) Median household income per month (Rs.)	11,914	21,431	28,152
දුප්පත්ම ගෘහ ඒකක 20% ක ප්‍රමාණයෙහි ආදායම සමස්ථ ගෘහ ඒකක ආදායමට දරණ ප්‍රතිශතය මොத்தත குடித்தன வருமானத்தில் வருமானப் பகிர்வு- வறுமை -20% Share of income to total household income – Poorest 20%	4	6	5
දුප්පත්ම ගෘහ ඒකක 40% ක ප්‍රමාණයෙහි ආදායම සමස්ථ ගෘහ ඒකක ආදායමට දරණ ප්‍රතිශතය මොத்தත குடித்தன வருமானத்தில் வருமானப் பகிர்வு- வறுமை - 40% Share of income to total household income – Poorest 40%	11	16	16
පොහොසත්ම ගෘහ ඒකක 20% ක ප්‍රමාණයෙහි ආදායම සමස්ථ ගෘහ ඒකක ආදායමට දරණ ප්‍රතිශතය මොத்தත குடித்தன வருமானத்தில் வருமானப் பகிர்வு- செல்வந்த -20% Share of income to total household income – Richest 20%	67	51	48
ගෘහ ඒකක ආදායමේ ගිනි සංගුණකය கிளி-குணகம் குடித்தன- வருமானம் Gini co-efficient of household income	0	0	0
සාමාන්‍ය ගෘහ ඒකකයක තරම சராசரி குடித்தன அளவு Average household size	4	4	4
ඒක පුද්ගල සාමාන්‍ය මාසික ආදායම (රු.) மாதாந்த சராசரி தலாவீத வருமாம் (ரூபா) Mean per capita income per month (Rs.)	6,281	7,667	9,074
ආදායම් උපයන්නන්ගේ සාමාන්‍ය මාසික ආදායම (රු.) வருமானம் பெறுவோரின் சராசரி வருமானம் (ரூபா) Income receiver's mean income per month (Rs.)	13,685	16,221	19,631
ගෘහ ඒකකයක ආදායම් උපයන්නන් සංඛ්‍යාව குடித்தனத்தில் சராசரி வருமானம் பெறுவோர் Number of income receiver's per household	2	2	2
මාසික මූල්‍යමය ආදායම (රු.) பணமூலம் மாதாந்த சராசரி வருமானம் Monetary income per month (Rs.)	23,628	26,702	33,981
මාසික මූල්‍යමය නොවන ආදායම (රු.) பணம் சாராத வருமானம் (ரூபா) Non-monetary income per month (Rs.)	1,993	4,326	4,032

අයිතමය වகை Item	සමීක්ෂණ කාලය ஆளவீட்டு காலப்பகுதி Survey period		
	2006/07	2009/10	2012/13
වියදම செலவு Expenditure			
ගෘහ ඒකකයක සාමාන්‍ය මාසික වියදම (රු.) மாதாந்த செலவீனம் (ரூபா) Mean household expenditure per month (Rs.)	14,220	26,841	33,882
ගෘහ ඒකකයක මධ්‍යස්ථ මාසික වියදම (රු.) சராசரி மாதாந்த செலவீனம் (ரூபா) Median household expenditure per month (Rs.)	12,114	22,245	28,327
මසකට ආහාර සහ පාන සඳහා වියදම (රු.) உணவு மற்றும் பானத்திற்கான மாதாந்த செலவீனம் (ரூபா) Expenditure on food and drink per month (Rs.)	7,665	13,105	15,722
මසකට ආහාර නොවන භාණ්ඩ සඳහා වියදම (රු.) உணவிற்கான மாதாந்த செலவீனம் (ரூபா) (ரூபா) Expenditure on non-food items per month (Rs.)	6,555	13,736	18,160
ආහාර අනුපාතය உணவுச் சராசரி Food ratio	54	49	46
ගෘහ ඒකක වියදමේ ගිනි සංගුණකය கினி குணகம் குடித்தன செலவீனம் Gini co-efficient of household expenditure	0	0	0
ඒක පුද්ගල සාමාන්‍ය මාසික වියදම (රු.) தலாவீத செலவீனம் (ரூபா) Mean per capita expenditure per month (Rs.)	3,486	6,632	8,088

මූලාශ්‍රය : ගෘහ ඒකක ආදායම් වියදම් සමීක්ෂණය
ஆதாரம்: குடித்தன வருமானம் மற்றும் செலவீனம் பற்றிய அளவீடு
Source: Household Income Expenditure Survey

ප්‍රධාන ආදායම් මාර්ග අනුව මාසික සාමාන්‍ය ගෘහ ඒකක ආදායම
 பிரதான வருமான மூலங்களுக்கமைவான சராசரி குடித்தன வருமானம்
 Average monthly household income by main source of income

වගුව, அட்டவணை, Table : 12.2

අයිතමය වகை Item	2012/13	
	රු. ரூ Rs.	%
මාසික මූල්‍යමය ආදායම மாதாந்த சராசரி வருமானம் Monetary income per month		
වැටුප් හා වෙනන கூலிகள்/ படிகள் Wages/Salaries	16,686	43.9
කෘෂිකාර්මික කටයුතු விவசாய செயற்பாடுகள் Agricultural activities	2,647	7.0
කෘෂිකාර්මික නොවන කටයුතු விவசாயமல்லாத செயற்பாடுகள் Non agricultural activities	4,798	12.6
වෙනත් මුදල් ආදායම් வேறு காசு மூலமான பெறுகைகள் Other cash income	4,678	12.3
අහඹු ආදායම්/ තත්කාර්ය ඉපයීම් வருமான வாய்ப்புக்கள் Income by chance/ adhoc gains	5,172	13.6
මාසික මූල්‍යමය නොවන ආදායම மாதாந்த சராசரி பணமூலமல்லாத வருமானங்கள் Non-monetary income per month		
කාරුණික ආදායම් வருமானத்தின் வகை Income in kind	1,600	4.2
තමාගේ නිවස සඳහා ඇස්තමේන්තු කළ சொந்த வீட்டின் மதிப்பிடப்பட்ட வாடகை Estimated rent value of own occupied housing unit	2,432	6.4
ගෘහ ඒකකයක සාමාන්‍ය මාසික ආදායම மாதாந்த சராசரி குடித்தன வருமானம் Mean household income per month	38,013	100.0

මූලාශ්‍රය : ගෘහ ඒකක ආදායම් වියදම් සමීක්ෂණය

ஆதாரம். குடித்தன வருமானம் மற்றும் செலவீனம் பற்றிய அளவீடு

Source: Household Income Expenditure Survey

பூமின விடடி கானி டிபுலி லாஃ லீகககக சாலான லாஃக ஊறர் லாலன விடடி
குடித்தனத்தின் பிரதான உணவு அல்லாதவைகளிற்கான மாதாந்த சராசரி செலவீனம்
Average monthly household expenditure on major non-food expenditure groups

லுல, Table : 12.4

ஊதலல வகை Item	2012/13	
	(ரூ) ரூ	%
லிலாஃ வீட்டுவசதிகள் Housing	2,521	13.9
ஊலாகல லா ஓன்லன ஊரிபுலுள் ஡ற்றும் வெளிச்சம் Fuel & light	1,489	8.2
ஃலால லா ஡ுடீலக ஊலாலா சுகாதார செலவுகள் / தனிநபர் பராமரிப்பு Personal care & Health expenses	1,238	6.8
லலாலலல புாக்குவரத்து Transport	2,128	11.7
ஃன்லிலேலல தலாடர்பாடல் Communication	602	3.3
ஊலாலலல கல்வி Education	757	4.2
ஃஃககலக க்ரீலா லா வினுலுல கலாச்சார நிகழ்வுகள் & களியாட்டம் Cultural activities & entertainments	255	1.4
கலு லாலலல லாஃ லா லாஃ ஃலால நீண்டகாலப் பாவனைப் புலுட்கள் அல்லாத & குடித்தன ஃலாலகள் Household nondurable goods & household services	352	1.9
ஊலு ஃலுலு, லுடீலு ஃல ஃலலன உடுதுணி & பாதணி Clothing textiles & foot wear	1,093	6.0
கலுலலல லாஃ லா வீட்டுப் பாவனைப் புலுட்கள் Household durable goods	806	4.4
ஊனகுன் விவி விடடி வலு நாலாவித செலவுகள் Other miscellaneous expenses	3,306	18.2
லலன் ஡ன்காரீ (கலாகுர்கின்) விடடி பிற அரிதான செலவுகள் Other adhoc(rarely) expenses	2,169	11.9
லன்ஃலன், ஡ன்லுல ஃல ஡ுலுலு குடிவகை, புலாத & புகையிலை Liquor, drugs & tobacco	1,445	8.0
லுல ஊறர் லாலன விடடி ஡ுலுத்த உணவல்லாத செலவீனம் Total non-food expenditure	18,161	100.0

லுலாலல : லாஃ லீகக ஊலால விடடி ஃலீக்ஃஃல

Source: Household Income Expenditure Survey

ஃதாரம். குடித்தன வலு஡ானம் ஡ற்றும் செலவீனம் பற்றிய அளவீடு

දරිද්‍රතා දර්ශක
 ව්‍යුහය ක්‍රමිකාංග
 Poverty indicators

වගුව, අඩු වැඩිපුර, Table : 12.5

අයිතමය වகை Item	සමීක්ෂණ කාලය අளවීම් කාලපරිච්ඡේද Survey period		
	2006/07	2009/10	2012/13
ජනගහන දරිද්‍රතා දර්ශකය තලාවේත සංඛ්‍යා Head count index	33.8	7.6	6.6
දිළිඳු ගෘහ ඒකක ප්‍රතිශතය ව්‍යුහය ක්‍රමිකාංග කීට්‍ර්ණ උග්‍රණ ක්‍රමිකාංග වේතම Percentage of poor household	27.5	7.1	5.6
ඒක පුද්ගල ශක්ති පරිභෝජනය -දිනකට (කිලෝ කැලරි) සක්‍රිවග්‍රණ නුකර්වු තලාව වේතම (කිලෝ කැලරි) Energy consumption per capita - per (kilo calories)	2,383	2,419	2,358
දරිද්‍ර නොවන ගෘහ ඒකක සඳහා ඒක පුද්ගල ශක්ති පරිභෝජනය -දිනකට (කිලෝ කැලරි) ව්‍යුහය ක්‍රමිකාංග කීට්‍ර්ණ අල්ලාත වීම් ක්‍රමිකාංග වේතම සක්‍රිවග්‍රණ නුකර්වු (කිලෝ කැලරි) Energy consumption (kilo calories) of Household per day not in poverty	2,598	2,484	2,407
දරිද්‍රතාවයෙන් පෙළෙන ගෘහ ඒකක සඳහා ඒක පුද්ගල ශක්ති පරිභෝජනය -දිනකට (කිලෝ කැලරි) ව්‍යුහය ක්‍රමිකාංග කීට්‍ර්ණ උග්‍රණ ක්‍රමිකාංග වේතම නුකර්වු (කිලෝ කැලරි) Energy consumption (kilo calories) of household per day live in poverty	1,962	1,634	1,664

මූලාශ්‍රය : ගෘහ ඒකක ආදායම් වියදම් සමීක්ෂණය
 ආකාරය : ක්‍රමිකාංග ව්‍යුහය ක්‍රමිකාංග මග්‍රණය සෙලවීණම පර්ණිය අග්‍රණීම්
 Source: Household Income Expenditure Survey

දිස්ත්‍රික් නිල දරිද්‍රතා රේඛාව
 மாவட்டத்தின் வறுமை நிலை
 District Official Poverty Line

වගුව, அட்டவணை, Table : 12.6

වර්ෂය වරුடම Year	මාසය	மாதம்	Month	ශ්‍රී ලංකාව இலங்கை Sri Lanka	දිස්ත්‍රික්කය மாவட்டம் District
2002	පාදක වර්ෂය	அடியாண்டு	Base Year	1,423.0	1,437.2
2006/07	පාදක වර්ෂය	அடியாண்டு	Base Year	2,142.0	2,187.0
2015	ජනවාරි	ஜனவரி	January	3,924.1	3,958.6
	පෙබරවාරි	பெப்ரவரி	February	3,832.0	3,865.6
	මාර්තු	மார்ச்	March	3,814.9	3,848.4
	අප්‍රේල්	ஏப்ரல்	April	3,823.5	3,857.0
	මැයි	மே	May	3,851.3	3,885.1
	ජූනි	யூன்	June	3,889.9	3,924.0
	ජූලි	யூலை	July	3,915.6	3,949.9
	අගෝස්තු	ஆகஸ்ட்	August	3,896.3	3,930.5
	සැප්තැම්බර්	செப்டம்பர்	September	3,885.6	3,919.7
	ඔක්තෝම්බර්	ஒக்டோபர்	October	3,900.6	3,934.8
	නොවැම්බර්	நவம்பர்	November	3,956.3	3,991.0
	දෙසැම්බර්	டிசம்பர்	December	3,967.0	4,001.8
2016	ජනවාරි	ஜனவரி	January	3,960.6	3,995.3
	පෙබරවාරි	பெப்ரவரி	February	3,937.0	3,971.5
	මාර්තු	மார்ச்	March	3,892.0	3,926.1
	අප්‍රේල්	ஏப்ரல்	April	3,943.4	3,978.0
	මැයි	மே	May	4,037.7	4,073.1
	ජූනි	யூன்	June	4,123.4	4,159.5
	ජූලි	யூலை	July	4,131.9	4,168.2
	අගෝස්තු	ஆகஸ்ட்	August	4,063.4	4,099.0
	සැප්තැම්බර්	செப்டம்பர்	September	4,037.7	4,073.1
	ඔක්තෝම්බර්	ஒக்டோபர்	October	4,064.0	4,099.6
	නොවැම්බර්	நவம்பர்	November	4,089.1	4,124.9
	දෙසැම්බර්	டிசம்பர்	December	4,129.8	4,166.0

මූලාශ්‍රය : ගෘහ ඒකක ආදායම් වියදම් සමීක්ෂණය
 ஆதாரம். குடித்தன வருமானம் மற்றும் செலவீனம் பற்றிய அளவீடு
 Source: Household Income Expenditure Survey

ඇස්තමේන්තු ජනගහන දරිද්‍රතා දර්ශකය හා දරිද්‍රතාවයෙන් පෙළෙන ජනගහනය-2012/13

பி.செ பிரிவு மட்டத்தில் வறுமைக்கோட்டின் கீழுள்ள மக்களின் மதிப்பிடப்பட்ட தலாவீத சுட்டு மற்றும் எண்ணிக்கை 2012/13

Estimated headcount index and number of poor people by DS Divisions - 2012/13

වගුව, அட்டவணை, Table : 12.7

ප්‍රාදේශීය ලේකම් කොට්ඨාසය பி.செ பிரிவு D.S. Division	ඇස්තමේන්තු ජනගහන දරිද්‍රතා දර්ශකය மதிப்பிடப்பட்ட தலாவீத சுட்டு Estimated Head count index	දිස්ත්‍රික්කයේ ප්‍රා.ලේ කොට්ඨාස අනුව දරිද්‍රතා මට්ටම மாவட்டத்தினுள் பி.செ பிரிவின் வறுமைக்கோட்டு மட்டம் Poverty level by DS Division within District	ශ්‍රී ලංකාවේ ප්‍රා. ලේ කොට්ඨාස අනුව දරිද්‍රතා මට්ටම இலங்கையில் பி.செயலகத்தின் வறுமைக்கோட்டு மட்டம் Poverty level by DS Division rank within Sri Lanka	දරිද්‍රතාවයෙන් පෙළෙන ජනගහනය வறுமைக்கோட்டின் கீழுள்ள மக்களின் எண்ணிக்கை No. of people live in poverty
කොත්මලේ கொத்தமலை Kotmale	9.85	3	111	9,813
හගුරන්කෙත ஹங்குரன்கெதை Hanguranketha	11.90	1	69	10,252
වලපනේ வலப்பனை Walapane	10.92	2	87	11,162
නුවරඑළිය நுவரெலியா Nuwara Eliya	6.13	5	240	12,843
අඹගමුව அம்பகமுவு Ambagamuwa	6.80	4	211	13,890
දිස්ත්‍රික්කය மாவட்டம் District	6.60			57,960

මූලාශ්‍රය : ගෘහ ඒකක ආදායම් වියදම් සමීක්ෂණය

ஆதாரம். குடித்தன வருமானம் மற்றும் செலவீனம் பற்றிய அளவீடு

Source: Household Income Expenditure Survey