

ජන හා නිවාස සංගණනය - 2001
குடிசன, வீட்டுவசதித் தொகைமதிப்பு, - 2001
Census of Population and Housing - 2001

දිස්ත්‍රික්ක සහ ප්‍රා.ලේ. කොට්ඨාශ අනුව
ගොඩනැගිලි ඒකක පිළිබඳ තොරතුරු

மாவட்ட மற்றும் பிரதேச செயலாளர் பிரிவுரீதியான
கட்டிடக்கூறுகளின் தகவல்கள்

**Information on Building Units by
District and D.S. Division**

ජනලේඛන හා සංඛ්‍යාලේඛන දෙපාර්තමේන්තුව
தொகைமதிப்புப் புள்ளிவிபரத் திணைக்களம்
Department of Census and Statistics

පටුන

පිටුව

පිටුව

පෙරවදන	iv	වගුව	
1. හැඳින්වීම	1	2.09 ප්‍රාදේශීය ලේකම් කොට්ඨාශ අනුව ගොඩනැගිලි ඒකක සංඛ්‍යාව සහ ඒකක වර්ගය - හම්බන්තොට දිස්ත්‍රික්කය	16
2. ආචරණය වූ ප්‍රදේශ	1	2.10 ප්‍රාදේශීය ලේකම් කොට්ඨාශ අනුව ගොඩනැගිලි ඒකක සංඛ්‍යාව සහ ඒකක වර්ගය - යාපනය දිස්ත්‍රික්කය	17
3. අර්ථ දැක්වීම්	1	2.11 ප්‍රාදේශීය ලේකම් කොට්ඨාශ අනුව ගොඩනැගිලි ඒකක සංඛ්‍යාව සහ ඒකක වර්ගය - වවුනියාව දිස්ත්‍රික්කය	18
4. ඒකක වර්ගය අනුව ගොඩනැගිලි ඒකකවල ව්‍යාප්තිය	2	2.12 ප්‍රාදේශීය ලේකම් කොට්ඨාශ අනුව ගොඩනැගිලි ඒකක සංඛ්‍යාව සහ ඒකක වර්ගය - මඩකලපුව දිස්ත්‍රික්කය	19
රූප සටහන		2.13 ප්‍රාදේශීය ලේකම් කොට්ඨාශ අනුව ගොඩනැගිලි ඒකක සංඛ්‍යාව සහ ඒකක වර්ගය - අම්පාර දිස්ත්‍රික්කය	20
1. ගොඩනැගිලි ඒකක වර්ගය අනුව ප්‍රතිශතය	2	2.14 ප්‍රාදේශීය ලේකම් කොට්ඨාශ අනුව ගොඩනැගිලි ඒකක සංඛ්‍යාව සහ ඒකක වර්ගය - ත්‍රිකුණාමලය දිස්ත්‍රික්කය	21
වගුව		2.15 ප්‍රාදේශීය ලේකම් කොට්ඨාශ අනුව ගොඩනැගිලි ඒකක සංඛ්‍යාව සහ ඒකක වර්ගය - කුරුණෑගල දිස්ත්‍රික්කය	22
1. දිස්ත්‍රික්ක අනුව ගොඩනැගිලි ඒකක සංඛ්‍යාව, ඒකක වර්ගය සහ ප්‍රතිශත ව්‍යාප්තිය	7	2.16 ප්‍රාදේශීය ලේකම් කොට්ඨාශ අනුව ගොඩනැගිලි ඒකක සංඛ්‍යාව සහ ඒකක වර්ගය - පුත්තලම දිස්ත්‍රික්කය	24
2.01 ප්‍රාදේශීය ලේකම් කොට්ඨාශ අනුව ගොඩනැගිලි ඒකක සංඛ්‍යාව සහ ඒකක වර්ගය - කොළඹ දිස්ත්‍රික්කය	8	2.17 ප්‍රාදේශීය ලේකම් කොට්ඨාශ අනුව ගොඩනැගිලි ඒකක සංඛ්‍යාව සහ ඒකක වර්ගය - අනුරාධපුර දිස්ත්‍රික්කය	25
2.02 ප්‍රාදේශීය ලේකම් කොට්ඨාශ අනුව ගොඩනැගිලි ඒකක සංඛ්‍යාව සහ ඒකක වර්ගය - ගම්පහ දිස්ත්‍රික්කය	9	2.18 ප්‍රාදේශීය ලේකම් කොට්ඨාශ අනුව ගොඩනැගිලි ඒකක සංඛ්‍යාව සහ ඒකක වර්ගය - පොළොන්නරුව දිස්ත්‍රික්කය	26
2.03 ප්‍රාදේශීය ලේකම් කොට්ඨාශ අනුව ගොඩනැගිලි ඒකක සංඛ්‍යාව සහ ඒකක වර්ගය - කළුතර දිස්ත්‍රික්කය	10	2.19 ප්‍රාදේශීය ලේකම් කොට්ඨාශ අනුව ගොඩනැගිලි ඒකක සංඛ්‍යාව සහ ඒකක වර්ගය - බදුල්ල දිස්ත්‍රික්කය	27
2.04 ප්‍රාදේශීය ලේකම් කොට්ඨාශ අනුව ගොඩනැගිලි ඒකක සංඛ්‍යාව සහ ඒකක වර්ගය - මහනුවර දිස්ත්‍රික්කය	11	2.20 ප්‍රාදේශීය ලේකම් කොට්ඨාශ අනුව ගොඩනැගිලි ඒකක සංඛ්‍යාව සහ ඒකක වර්ගය - මොණරාගල දිස්ත්‍රික්කය	28
2.05 ප්‍රාදේශීය ලේකම් කොට්ඨාශ අනුව ගොඩනැගිලි ඒකක සංඛ්‍යාව සහ ඒකක වර්ගය - මාතලේ දිස්ත්‍රික්කය	12	2.21 ප්‍රාදේශීය ලේකම් කොට්ඨාශ අනුව ගොඩනැගිලි ඒකක සංඛ්‍යාව සහ ඒකක වර්ගය - රත්නපුර දිස්ත්‍රික්කය	29
2.06 ප්‍රාදේශීය ලේකම් කොට්ඨාශ අනුව ගොඩනැගිලි ඒකක සංඛ්‍යාව සහ ඒකක වර්ගය - නුවරඑළිය දිස්ත්‍රික්කය	13	2.22 ප්‍රාදේශීය ලේකම් කොට්ඨාශ අනුව ගොඩනැගිලි ඒකක සංඛ්‍යාව සහ ඒකක වර්ගය - කෑගල්ල දිස්ත්‍රික්කය	30
2.07 ප්‍රාදේශීය ලේකම් කොට්ඨාශ අනුව ගොඩනැගිලි ඒකක සංඛ්‍යාව සහ ඒකක වර්ගය - ගාල්ල දිස්ත්‍රික්කය	14		
2.08 ප්‍රාදේශීය ලේකම් කොට්ඨාශ අනුව ගොඩනැගිලි ඒකක සංඛ්‍යාව සහ ඒකක වර්ගය - මාතර දිස්ත්‍රික්කය	15		

Contents

	Page		Page
Foreword	vi	Table	
1. Introduction	5	2.09 Number of Building Units by type of unit according to Divisional Secretariat Division - Hambantota District	16
2 Coverage of the listing operation	5	2.10 Number of Building Units by type of unit according to Divisional Secretariat Division - Jaffna District	17
3. Definitions	5	2.11 Number of Building Units by type of unit according to Divisional Secretariat Division - Vavuniya District	18
4. Distribution of building units by type	6	2.12 Number of Building Units by type of unit according to Divisional Secretariat Division - Batticaloa District	19
Figure		2.13 Number of Building Units by type of unit according to Divisional Secretariat Division - Ampara District	20
1. Percentage of Building Units by Type of Unit	6	2.14 Number of Building Units by type of unit according to Divisional Secretariat Division - Trincomalee District	21
Table		2.15 Number of Building Units by type of unit according to Divisional Secretariat Division - Kurunegala District	22
1. Number of Building Units and percentage distribution by type of unit according to District	7	2.16 Number of Building Units by type of unit according to Divisional Secretariat Division - Puttalam District	24
2.01 Number of Building Units by type of unit according to Divisional Secretariat Division - Colombo District.....	8	2.17 Number of Building Units by type of unit according to Divisional Secretariat Division - Anuradhapura District	25
2.02 Number of Building Units by type of unit according to Divisional Secretariat Division - Gampaha District	9	2.18 Number of Building Units by type of unit according to Divisional Secretariat Division - Polonnaruwa District	26
2.03 Number of Building Units by type of unit according to Divisional Secretariat Division - Kalutara District	10	2.19 Number of Building Units by type of unit according to Divisional Secretariat Division - Badulla District	27
2.04 Number of Building Units by type of unit according to Divisional Secretariat Division - Kandy District	11	2.20 Number of Building Units by type of unit according to Divisional Secretariat Division - Moneragala District	28
2.05 Number of Building Units by type of unit according to Divisional Secretariat Division - Matale District	12	2.21 Number of Building Units by type of unit according to Divisional Secretariat Division - Ratnapura District	29
2.06 Number of Building Units by type of unit according to Divisional Secretariat Division - Nuwara Eliya District.....	13	2.22 Number of Building Units by type of unit according to Divisional Secretariat Division - Kegalle District	30
2.07 Number of Building Units by type of unit according to Divisional Secretariat Division - Galle District.....	14		
2.08 Number of Building Units by type of unit according to Divisional Secretariat Division - Matara District	15		

පෙරවදන

2001 ජූලි මාසයේ දී පවත්වන ලද ජන හා නිවාස සංගණනයට පෙර, එහි මූලික පියවරක් වශයෙන්, දිවයිනේ සියලු ම ගොඩනැගිලි ඒකක අංක කර ලැයිස්තුගත කරන ලද අතර, ඒවා පිලිබඳ තොරතුරු සටහන් කර ගන්නා ලදී. ගොඩනැගිලි ඒකක පිලිබඳ තොරතුරු සඳහා ඇති අධික ඉල්ලුම සපුරා ගනු වස්, ලැයිස්තුගත කිරීමේ අදියරේ දී ලබා ගත් තොරතුරු, පරිගණකගත කර ලබා ගන්නා ලද සාරාංශ අනුසාරයෙන්, මෙම ප්‍රකාශනය සකස් කරන ලදී. දිස්ත්‍රික්ක 22 ක් සඳහා ප්‍රාදේශීය ලේකම් කොට්ඨාශ මට්ටමින් මෙහි තොරතුරු අඩංගු වේ.

ලැයිස්තුගත කිරීමේ අදියර සාර්ථක ව තිම කිරීමට උදෙසාගයෙන් හා කැපවීමෙන් කටයුතු කළ දෙපාර්තමේන්තු කාර්ය මණ්ඩලයට හා සියලු රජයේ හා අනෙකුත් ආයතනවල නිලධාරීන්ට මාගේ හෘදයාංගම ස්තූතිය පුද කිරීමට කැමැත්තෙමි. එසේ ම මෙම කාර්යය සඳහා පූර්ණ සහයෝගය ලබා දුන් මහජනතාවට ද මාගේ කෘතඥතාවය පළ කරමි. මෙම ප්‍රකාශනය, අධ්‍යක්ෂ (සංගණන) එච්.ආර්. ගුණසේකර මහතාගේ මහ පෙත්වීම යටතේ ජන සංගණන අංශය මගින් සකස් කරන ලදී. මෙහි සංඛ්‍යා වගු ජ්‍යෙෂ්ඨ සංඛ්‍යාලේඛනඥ එච්.ආර්. ඩයස් මහතා විසින් සකස් කරන ලද අතර, පරිගණක අකුරු සැකසීම සංඛ්‍යාලේඛනඥ ඩබ්ලිව්. සී. විරවංශ මහතා විසින් සිදු කරන ලදී. චාරිතාව මූලිකය කිරීම, නියෝජ්‍ය අධ්‍යක්ෂ සී.එන්. ගලහිටියාව මහතාගේ අධීක්ෂණය යටතේ මුද්‍රණ අංශය විසින් සිදු කරන ලදී.



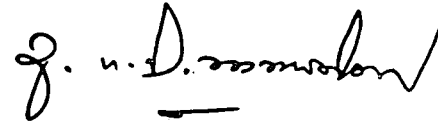
ජී.එන්.ඩබ්ලිව්. නානායකඞාර
සංගණන අධිකාරී හා ජනලේඛන හා
සංඛ්‍යාලේඛන අධ්‍යක්ෂ ජනරාල්

ජනලේඛන හා සංඛ්‍යාලේඛන දෙපාර්තමේන්තුව,
15/12, මේට්ලන්ඩ් වත්දුවංකය,
කොළඹ 07.
2002 ජනවාරි 29 දින.

முன்னுரை

குடிசன வீட்டுவசதித் தொகைமதிப்பு - 2001 இன் ஆரம்ப நடவடிக்கையாகச் சகல கட்டிடக்கூறுகளும் இலக்கமிடப்பட்டு அவற்றின் விபரங்கள் சேகரிக்கப்பட்டன. கட்டிடக்கூறுகள் பற்றிய தேவைகளை நிறைவு செய்வ தற்காக இவ்வெளியீட்டில் முன்னிரற்படுத்தலின்போது சேகரிக்கப்பட்ட கட்டிடக்கூறுகளின் தரவுகள் கணனிமயப்படுத்தப்பட்டு வெளியிடப்பட்டுள்ளது. இங்கு பிரதேசச் செயலாளர் மட்டத்தில் 22 மாவட்டங்களுக்குரிய தகவல்கள் கொடுக்கப்பட்டுள்ளன.

முன்னிரற்படுத்தலை நடாத்துவதில் பல்வேறு வழிகளில் உதவியளித்த திணைக்களத்தைச் சேர்ந்த வெளிக்கள உத்தியோகத்தர்களுக்கும் சகல அரசாங்க நிறுவனங்களுக்கும் ஏனைய நிறுவனங்களின் உத்தியோகத்தர்களுக்கும் இத்தேசியப் பணியில் பரிபூரண ஒத்துழைப்பை நல்கிய பொதுமக்களுக்கும் எனது மனமுவந்த நன்றியை மீண்டும் தெரிவித்துக் கொள்கிறேன். இவ்வெளியீடானது தொகைமதிப்பு பணிப்பாளர் திரு. எச்.ஆர். குணசேகரவின் வழிகாட்டலில் சிரேஷ்ட புள்ளிவிபரவியலாளர் திரு. எச். ஆர். டயஸினால் புள்ளிவிபர அட்டவணைகள் தயாரிக்கப்பட்டு புள்ளிவிபர வியலாளர் திரு. டபிள்யூ.சீ.வீரவன்சவினால் கணனியில் வடிவமைக்கப்பட்டது. இவ்வெளியீடு அச்சகப் பிரிவுப் பிரதிப் பணிப்பாளர் திரு.சீ.என்.கலகிற்றியாவின் மேற்பார்வையின் கீழ் அச்சிடப்பட்டுள்ளது.




ஏ.ஜீ.டபிள்யூ. நாணயக்கார
தொகைமதிப்பு அத்தியட்சகரும்
தொகைமதிப்புப் புள்ளிவிபரப் பணிப்பாளர் நாயகமும்

தொகைமதிப்புப் புள்ளிவிபரத் திணைக்களம்
15/12, மெயிற்லன்ட் கிறசென்ட்,
கொழும்பு 07.
29 ஜனவரி, 2002.

FOREWORD

As a preliminary step prior to the Census of Population and Housing – 2001, all building units were numbered and details were listed for each such unit. To overcome the demand for information on buildings, this publication was prepared by using the computerised data, collected at the listing stage of the building units. Informations are available for 22 districts by Divisional Secretariat level .

I wish to express my sincere thanks to the field staff of the Department, all other officials of Government and other Organizations who worked with dedication and diligence for the successful completion of the listing operation. I am also grateful to the general public for extending their fullest co-operation in this regard. This publication has been prepared by Population Census Division under the Direction of Mr. H.R. Gunasekera, Director (Census). Statistical tables were compiled by Mr. H.R. Dias, Senior Statistician and the computer type setting was carried out by Mr. W.C. Weerawansa, Statistician. The report was printed by the Printing Division under the supervision of Mr. C.N. Galahitiyawa, Deputy Director.



A.G.W. Nanayakkara
Superintendent of Census and
Director General of Census & Statistics

Department of Census & Statistics
15/12, Maitland Crescent
Colombo 7.
29 January, 2002.

1. ශැදින්වීම

13 වන ජන හා නිවාස සංගණනය 2001 ජූලි 17 දින පවත්වන ලදී. සංගණන ගණන් ගැනීමේ අදියරට පෙර මූලික පියවරක් වශයෙන්, සියලු ම ගොඩනැගිලි ඒකක අංක කර ලැයිස්තුගත කරන ලද අතර, ඒවා පිළිබඳ තොරතුරු සටහන් කර ගන්නා ලදී. එලෙස එකතු කර ගන්නා ලද තොරතුරු, පරිගණකගත කර ලබා ගන්නා ලද සාරාංශ අනුසාරයෙන් මෙම ප්‍රකාශනය සකස් කර ඇත.

2. ආවරණය වූ ප්‍රදේශ

ගොඩනැගිලි ඒකක ලැයිස්තුගත කිරීම ප්‍රදේශ කීපයක හැර, ලංකාවේ සියලු ම දිස්ත්‍රික්ක ආවරණය වන පරිදි සිදු කරන ලදී. වචනිකව දිස්ත්‍රික්කයේ ප්‍රාදේශීය ලේකම් කොට්ඨාශ 4 අතුරින් ප්‍රාදේශීය ලේකම් කොට්ඨාශ එකක ලැයිස්තුගත කිරීම සිදු කිරීමට නොහැකි විය. යාපනය දිස්ත්‍රික්කයේ ප්‍රාදේශීය ලේකම් කොට්ඨාශ 14 කින් ප්‍රාදේශීය ලේකම් කොට්ඨාශ එකක ලැයිස්තුගත කිරීම සිදු කිරීමට තුළුළුවත් විය. නමුත් ලැයිස්තුගත කිරීම පිළිබඳ තොරතුරු මුලතිව්, කිලිනොච්චි සහ මන්නාරම දිස්ත්‍රික්කවලින් ලබා ගත නොහැකි විය. එමනිසා මෙහි සඳහන් තොරතුරු දිස්ත්‍රික්ක 22 කට සීමා විය.

3. අර්ථ දැක්වීම්

ගොඩනැගිලි ඒකකයක් හෝ ඉන් කොටසක් පහත සඳහන් ඒකක වර්ග යටතේ හඳුනා ගන්නා ලදී.

- (අ) නිවාස ඒකකය.
- (ආ) සමූහ වාසස්ථානය.
- (ඇ) ආයතනය.
- (ඈ) වාසය සඳහා නොවන ස්ථානය.

(ඈ) නිවාස ඒකකය

ගොඩනැගිලි ඒකකයක් නිවාස ඒකකයක් ලෙස හඳුනා ගැනීමට පහත සඳහන් ලක්ෂණ 3 ම තිබිය යුතු වේ.

- (1) ඕනිසුන්ගේ වාසය සඳහා වූ ස්ථානයක් වීම.
- (2) අනෙකුත් වාසස්ථානවලින් වෙන්ව පිහිටා තිබීම.
- (3) ඊටම වෙන් වූතු දෙරටුවක් තිබීම.

(ආ) සමූහ වාසස්ථානය

සාමාන්‍යයෙන් එකිනෙකාට නෑ සබඳකමක් නැති පුද්ගලයින් දෙදෙනෙකු හෝ ඊට වැඩි ගණනක් එකට පදිංචි වී සිටින ස්ථානයකි.

(ඇ) ආයතනය

සමූහ වාසස්ථානවල විශේෂ අවස්ථාවක් වන මෙය පොදු හෝ පුද්ගලික කර්තව්‍යයක් හා බැඳුණු පුද්ගලයින් සමූහයක් මූලික පාලකයෙකුගේ පරිපාලනය යටතේ එකට පදිංචි වී සිටින ස්ථානයකි.

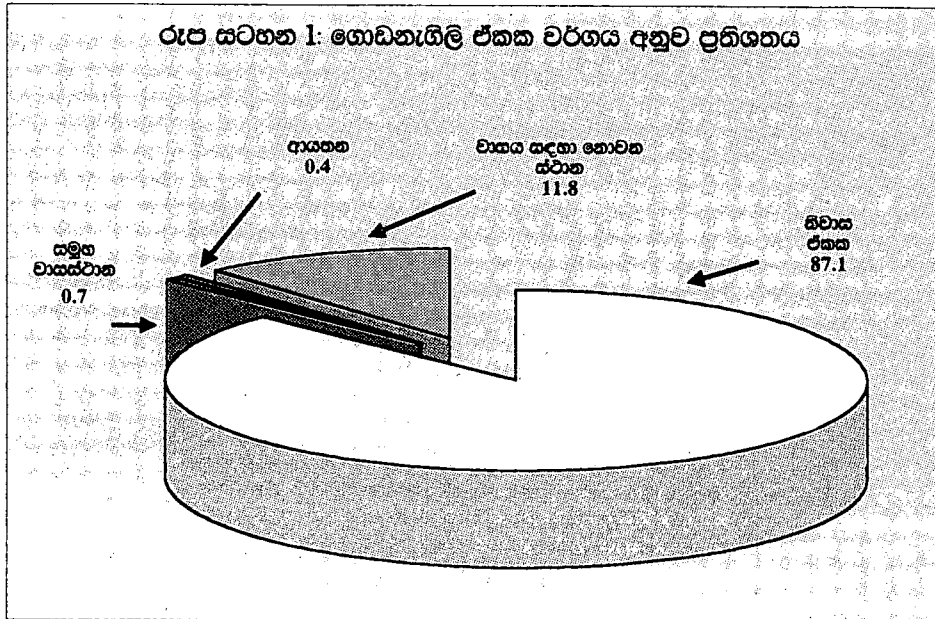
පහත සඳහන් ස්ථාන පමණක් ආයතන ලෙස සලකනු ලැබේ.

- 1. පොලිස් සහ හමුදා, බැංකු.
- 2. පාසල් නේවාසිකාගාර, විශ්ව විද්‍යාල නේවාසිකාගාර, හෙද නේවාසිකාගාර, ගුරු නේවාසිකාගාර ආදී නේවාසිකාගාර.
- 3. වැඩිහිටි නිවාස, ළමා නිවාස, ආබාධිතයින් සඳහා වූ ස්ථාන.

4. ආරෝග්‍යශාලා, සාත්තු නිවාස, මාතෘ නිවාස.
5. බන්ධනාගාර, පුනරුත්ථාපන කඳවුරු, රඳවා ගැනීමේ කඳවුරු.
6. සංඝාවාස සහ සියලු ම ආගම්වල පූජා පක්‍ෂය පමණක් ලැබුණි ගන්නා ස්ථාන.

(අූ) වාසය සඳහා නොවන ස්ථානය

නිවාස ඒකකයක් හෝ සමූහ වාසස්ථානයක් හෝ ආයතනයක් නොවන ගොඩනැගිල්ලක් හෝ ගොඩනැගිල්ලක කොටසක් වාසය සඳහා නොවන ස්ථානයක් ලෙස සැලකේ.



4. ඒකක වර්ගය අනුව ගොඩනැගිලි ඒකකවල ව්‍යාප්තිය

ශ්‍රී ලංකාවේ දිස්ත්‍රික්කවල සහ ප්‍රාදේශීය ලේකම් කොට්ඨාශවල ඒකක වර්ගය අනුව ගොඩනැගිලි සංඛ්‍යාව වගු අංක 1 සිට 2.22 දක්වා වගුවල සඳහන් වේ.

පූර්ව ලැයිස්තුගත කිරීමේ අදියරේ දී ලබා ගත් තොරතුරු අනුව ගොඩනැගිලි ඒකක සංඛ්‍යාව මිලියන 5.4 කි. මින් මිලියන 4.7 ක් (සියයට 87.1) නිවාස ඒකක වේ. සමූහ වාසස්ථාන හා ආයතන සංඛ්‍යාව ඉතා සුළු ප්‍රතිශතයක් වන අතර, එය සියයට 1.1 කි. ඉතිරි සියයට 11.8 ප්‍රමාණය වාසය සඳහා නොවන ස්ථාන වේ. දිස්ත්‍රික්ක අනුව නිවාස සංඛ්‍යාවේ ප්‍රතිශතයේ සැලකිය යුතු වෙනස් වීමක් නොපෙන්වයි. නිවාස ඒකක සංඛ්‍යාවේ වැඩිම ප්‍රතිශතය නුවරඑළිය දිස්ත්‍රික්කයෙන් ද (සියයට 90.1) අඩුම ප්‍රතිශතය කොළඹ දිස්ත්‍රික්කයෙන් ද (සියයට 83.5) වේ. සමූහ වාසස්ථාන සංඛ්‍යාවේ වැඩිම ප්‍රතිශතය එනම් සියයට 2.7 ගම්පහ දිස්ත්‍රික්කයෙන් වේ. ප්‍රධාන වශයෙන් මීට හේතු වී ඇත්තේ බියගම හා කටුනායක නිදහස් වෙළෙඳ කලාප ආශ්‍රිතව විශාල වශයෙන් ඇති පොදු ඉදුම්හිටුම් සපයා ගන්නා ස්ථාන (වමරි) සංඛ්‍යාව යි. ආයතන සංඛ්‍යාවේ ප්‍රතිශතය සියයට 0.3ත් සියයට 0.7 ත් අතර වේ. එසේ ම වාසය සඳහා නොවන ස්ථාන සංඛ්‍යාවේ වැඩිම ප්‍රතිශතය යාපනය දිස්ත්‍රික්කයෙන් ද (සියයට 15.4) අඩුම ප්‍රතිශතය නුවරඑළිය දිස්ත්‍රික්කයෙන් ද (සියයට 9.3) පෙන්නුම් කරයි.

1. அறிமுகம்

குடிசன வீட்டு வசதித் தோகைமதிப்பின் 13 ஆவது தொடர் 2001ஆம் ஆண்டு ஜூலை மாதம் 17ஆம் திகதி நடாத்தப்பட்டது. தொகைமதிப்பு கணக்கெடுப்பின் முதற் கட்டமாகச் சகல கட்டிடக்கூறுகளுக்கும் இலக்கமிடப்பட்டு அவற்றின் விபரங்கள் சேகரிக்கப்பட்டன. கண்ணியில் பதிப்பிக்கப்பட்ட அந்தத் தகவல்களின் சுருக்கவுரையே இந்த வெளியீட்டில் உள்ள தரவுகள் ஆகும்.

2. நிரற்படுத்தும் நடவடிக்கையின் பூரணத்துவம்

இலங்கையின் சிறு பகுதிகள் தவிர்ந்த ஏனைய சகல மாவட்டங்களிலும் கட்டிடங்களை நிரற்படுத்தும் நடவடிக்கைகள் மேற்கொள்ளப்பட்டன. வவுனியா மாவட்டத்தின் 4 பிரதேச செயலகப் பிரிவுகளின் பிரிவில் நிரற்படுத்தும் நடவடிக்கை மேற்கொள்ளப்படவில்லை. யாழ்ப்பாண மாவட்டத்திலும் 14 பிரதேசச் செயலகப் பிரிவுகளில் 1 பிரதேசச் செயலகப் பிரிவில் நிரற்படுத்தும் நடவடிக்கை மேற்கொள்ளப்படவில்லை. முல்லைத்தீவு, கிளிநொச்சி, மன்னார் ஆகிய மாவட்டங்களிலிருந்து நிரற்படுத்திய தகவல்கள் கிடைக்கப்பெறவில்லை. ஆகவே 22 மாவட்டங்களுக்கான தகவல்களே இங்கு தரப்பட்டுள்ளன.

3. வரைவிலக்கணம்

கட்டிடக்கூறு அல்லது கட்டிடக்கூறின் ஒரு பகுதி பின்வரும் வகைகளில் ஒன்றாக அடையாளம் காணப்பட்டது.

- i. வீட்டுக்கூறு.
- ii. கூட்டுவசிப்பிடம்.
- iii. நிறுவனம்.
- iv. வசிப்பிடமல்லாத கட்டிடக்கூறு.

(i) வீட்டுக்கூறு

ஒரு கட்டிடக்கூறினை வீட்டுக் கூறாக கருதுவதற்கு அது கீழ்க்காணும் 3 சிறப்பியல்புகளையும் கொண்டிருக்க வேண்டும்.

- (i) மனிதர்களின் வசிப்பிடமாக இருத்தல் வேண்டும்.
- (ii) ஏனைய வசிப்பிடங்களிலிருந்து வேறாகக் பிரிக்கப்பட்டிருக்க வேண்டும்.
- (iii) தனியான நுழைவாயிலைக் கொண்டிருக்க வேண்டும்.

(ii) கூட்டு வசிப்பிடம்

பொதுவாக உறவினரல்லாத இருவர் அல்லது அதற்கு மேற்பட்டோர் தமது வாழ்க்கைக்குரிய பொதுவான ஒழுங்குகளைப் பகிர்ந்து கொண்டு வாழும் ஓர் இடமே கூட்டு வசிப்பிடமாகும்.

(iii) நிறுவனம்

இவை கூட்டு வசிப்பிடங்களில் ஒரு விசேட வகையைக் குறிப்பனவாகும். ஒரு பொது நோக்கத்துக்காக அல்லது ஒரு பொதுவான தனிப்பட்ட தேவைக்குக் கட்டுப்பட்டு வாழும் மக்கள் குழுவினர் ஒரு மத்திய அதிகாரத்தின் கீழ் தமது வாழ்க்கைக்குரிய வசதிகளைப் பகிர்ந்து கொண்டு வசிக்கும் இடமே நிறுவனமாகும்.

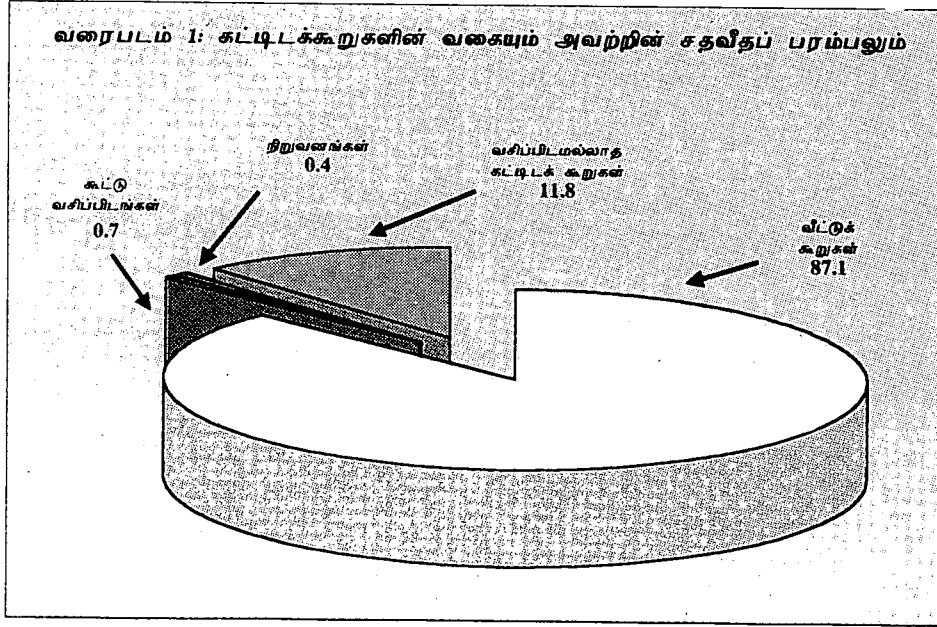
பின்வருவன மாத்திரமே நிறுவனங்களாகக் கருதப்பட்டன.

1. பொலிஸ் மற்றும் ஆயுதப்படையினரின் நிலையங்கள்.
2. பல்கலைக்கழகம், பாடசாலை, ஆசிரியர் பயிற்சி கலாசாலை, தாதியர் பயிற்சி பாடசாலை ஆகியவற்றின் விடுதிகளும், அது போன்றதுமான விடுதிகளும்.

3. முதியோர் இல்லங்கள், சிறுவர்களுக்கான இல்லங்கள், வலது குறைந்தோருக்கான இல்லங்கள்.
4. நவத்தியசாலைகள், மருத்துவமனைகள், பிரசவ விடுதிகள்.
5. உறைச்சாலைகள், பனர்வாழ்வு இல்லங்கள், தடுப்பு முகாம்கள்.
6. எந்தவொரு மதத்தையாவது சார்ந்த மதகுருமார் மாத்திரம் தங்கும் இல்லங்கள்.

(iv) வசிப்பிடமல்லாத கட்டிடக்கூறு

வீட்டுக்கூறு, கூட்டுவசிப்பிடம் அல்லது நிறுவனம் எதையாவது கொண்டிராத ஒரு கட்டிடம் அல்லது கட்டிடத்தின் ஒரு பகுதியானது ஒரு வசிப்பிடமல்லாத கட்டிடக்கூறு எனக் கருதப்படும்.



4. கட்டிடக்கூறுகளின் வகைரீதியான பரம்பல்

இலங்கை மற்றும் மாவட்ட, பிரதேச செயலாளர் பிரிவுகளுக்கான கட்டிடக்கூறுகளின் வகை ரீதியான பரம்பல் அட்டவணைகள் 1-2.22 வரை தரப்பட்டுள்ளன.

தொகைமதிப்பின் ஆரம்ப நடவடிக்கையான முன்னிரற்படுத்தும் நடவடிக்கையின் போது கணக்கிடப்பட்ட கட்டிடக்கூறுகளின் மொத்த எண்ணிக்கை 5.4 மில்லியன் ஆகும். இதில் 4.7 மில்லியன் (87.1 சதவீதம்) வீட்டுக்கூறுகள் ஆகும். கூட்டுவசிப்பிடங்களும், நிறுவனங்களும் இதில் ஒரு சிறு பகுதியினையே அதாவது 1.1 சதவீதத்தை கொண்டுள்ளன. மிகுதி 11.8 சதவீதமானது வசிப்பிடமல்லாத கட்டிடக்கூறுகள் ஆகும். மாவட்டரீதியான பரம்பலில் குறிப்பிடத்தக்க அளவில் வேறுபாடுகள் காணப்படவில்லை. ஆகக் கூடியளவிலான வீட்டுக்கூறுகள் நுவரெலியா மாவட்டத்திலும் (90.1 சதவீதம்) ஆகக் குறைந்தளவிலானவை கொழும்பு மாவட்டத்திலும் (83.5 சதவீதம்) காணப்படுகின்றன. கூட்டு வசிப்பிடங்களின் ஆகக் கூடியளவு கம்பகா மாவட்டத்திலேயே (2.7 சதவீதம்) காணப்படுகின்றது. பியகம, கட்டுநாயக்கா பகுதிகளில் அமைந்துள்ள சுதந்திர வர்த்தக வலயங்களை இதற்கும் பிரதான காரணமாகும். நிறுவனங்கள் 0.3 சதவீதத்திற்கும் 0.7 சதவீதத்திற்கும் இடையில் காணப்படுகின்றது. வசிப்பிடமல்லாதகட்டிடக்கூறுகள் ஆகக் கூடியளவு யாழ்ப்பாண மாவட்டத்திலும் (15.4 சதவீதம்) மிகக் குறைந்தளவு நுவரெலியா மாவட்டத்திலும் (9.3 சதவீதம்) காணப்படுகின்றது.

1. Introduction

The 13th Census of Population and Housing was conducted on 17th July 2001. As a preliminary step prior to the census enumeration, all the building units were numbered and the details were listed for each such unit. The data in this publication is based on the computerised summaries of such details.

2. Coverage of the listing operation

The listing of the buildings was carried out in all the districts in Sri Lanka except in few areas. Out of 4 DS divisions in Vavuniya district listing operation was unable to conduct in 1 DS division. In Jaffna district too, out of 14 DS divisions, listing operation was not carried out in 1 DS division. On the other hand, listing details were not received from Mullaitivu, Kilinochchi and Mannar districts. Hence the data are shown here for 22 districts.

3. Definitions

Building unit or a part of a building unit is identified as one of the following categories.

- i. Housing unit.
- ii. Collective living quarter.
- iii. Institution.
- iv. Non housing unit.

(i) Housing unit:

The following 3 conditions should be satisfied in order to consider a building unit as a housing unit

- (i) It should be a place of dwelling of human beings.
- (ii) It should be separated from other dwelling places.
- (iii) It should have a separate entrance.

(ii) Collective living quarter:

A place where two or more unrelated persons share common living arrangements is considered as a collective living quarter.

(iii) Institution:

This is a special case of collective living quarters, designed to house groups of persons who are bound by either a common public objective or a common personal interest under a central authority sharing common living arrangements.

Only the following are treated as institutions.

1. Police and military barracks.
2. School hostels, university hostels, nurse's quarters, teacher's hostels and similar hostels.
3. Home for the elders, home for the children, home for the disabled.

4. Hospitals, nursing homes and maternity homes .
5. Prisons, rehabilitation camps, detention camps.
6. Clergy houses.

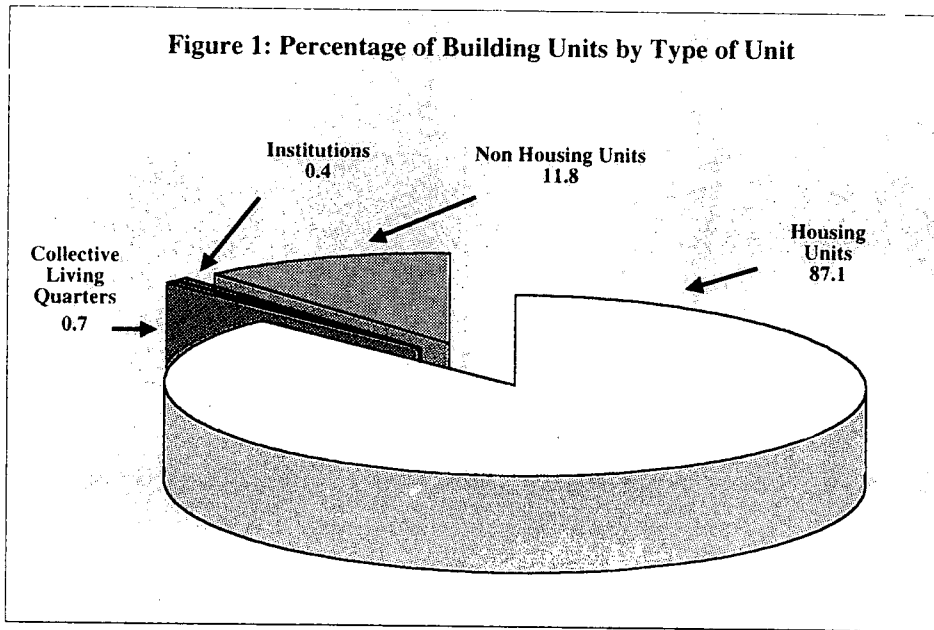
(iv) Non-housing unit:

Every building or a part of a building, which does not comprise a housing unit, collective living quarter or institution, is regarded as a non-housing unit.

4. Distribution of building units by type

The number of building units by type of units for Districts and DS divisions are shown in Tables 1 to 2.22.

The total number of building units as counted during the pre-listing stage of the Census is 5.4 million. Out of this total, 4.7 million (87.1 percent) are housing units. Collective living quarters and institutions comprise only a small share of 1.1 percent. Non-housing units accounted for the balance of 11.8 percent. Distribution by districts does not show much variation. Percentage of housing units is highest in Nuwara-Eliya district (90.1 percent) and lowest in Colombo district (83.5 percent). Percentage of collective living quarters has the highest value for Gampaha District (2.7 percent). This is mainly due to the large number of chummaries in Biyagama and Katunayake Free Trade Zones. Percentage of institutions lying between 0.3 percent to 0.7 percent. Percentage of non-housing units is highest in Jaffna district (15.4 percent) and lowest for Nuwara-Eliya district (9.3 percent).



වගුව 1: දිස්ත්‍රික්ක අනුව ගොඩනැගිලි ඒකක සංඛ්‍යාව, ඒකක වර්ගය සහ ප්‍රතිශත ව්‍යාප්තිය

அட்டவணை 1: மாவட்டரீதியாகவும் கட்டிடவகைரீதியாகவும் கட்டிடக்கூறுகளின் எண்ணிக்கையும் அவற்றின் சதவீதப் பரம்பலும்

Table 1: Number of Building Units and percentage distribution by type of unit according to District

දිස්ත්‍රික්කය மாவட்டம் District	නිවාස ඒකක வீட்டுக் கூறுகள் Housing Units		සමූහ වාසස්ථාන கூட்டு வசிப்பிடங்கள் Collective Living Quarters		ආයතන நிறுவனங்கள் Institutions		වාසය සඳහා නොවන ස්ථාන வசிப்பிடமல்லாத கட்டிடக் கூறுகள் Non-housing units		මුළු ඒකක ගණන கூறுகளின் மொத்த எண்ணிக்கை Total Number of Units
		%		%		%		%	
කොළඹ කොමුණිපාලි Colombo	507,678	83.5	8,477	1.4	2,599	0.4	89,349	14.7	608,103
ගම්පහ කම්පහා Gampaha	511,621	85.4	16,404	2.7	1,877	0.3	68,996	11.5	598,898
කළුතර කලුතරා Kalutara	270,147	88.8	757	0.2	1,332	0.4	32,139	10.6	304,375
මහනුවර කන්ද Kandy	316,610	87.4	705	0.2	1,937	0.5	42,940	11.9	362,192
මාතලේ මාතලේ Matale	120,335	87.1	464	0.3	639	0.5	16,659	12.1	138,097
නුවරඑළිය නුවරඑළිය Nuwara Eliya	175,423	90.1	526	0.3	722	0.4	18,072	9.3	194,743
ගාල්ල කාලි Galle	253,697	88.3	1,079	0.4	1,422	0.5	31,032	10.8	287,230
මාතර මාතරා Matara	197,552	87.3	518	0.2	968	0.4	27,176	12.0	226,214
හම්බන්තොට අම්බාන්තොටා Hambantota	148,516	88.3	569	0.3	885	0.5	18,221	10.8	168,191
යාපනය යාපනපාණය Jaffna	110,603	84.0	284	0.2	471	0.4	20,260	15.4	131,618
වවුනියාව වවුනියා Vavuniya	31,849	88.2	96	0.3	208	0.6	3,957	11.0	36,110
බදුල්ල මදදුල්ල Batticaloa	112,778	89.2	277	0.2	377	0.3	12,963	10.3	126,395
අම්පාර අම්පාරා Ampara	145,184	86.1	610	0.4	871	0.5	22,047	13.1	168,712
ත්‍රිකුණාමලය ත්‍රිකුණාමලය Trincomalee	81,379	87.7	530	0.6	654	0.7	10,178	11.0	92,741
කුරුණෑගල කුරුණෑගල Kurunegala	411,545	87.7	680	0.1	2,299	0.5	54,519	11.6	469,043
පුත්තලම පුත්තලම Puttalam	192,295	86.8	1,213	0.5	961	0.4	27,080	12.2	221,549
අනුරාධපුර අනුරාධපුර Anuradhapura	206,078	87.1	806	0.3	1,524	0.6	28,107	11.9	236,515
පොළොන්නරුව පොළොන්නරුව Polonnaruwa	98,491	86.1	716	0.6	523	0.5	14,657	12.8	114,387
බදුල්ල පදුලා Badulla	200,076	89.0	648	0.3	816	0.4	23,247	10.3	224,787
මොනරාගල මොනරාගල Moneragala	110,063	87.5	690	0.5	703	0.6	14,278	11.4	125,734
රත්නපුර රත්නපුර Ratnapura	273,447	89.7	689	0.2	1,262	0.4	29,329	9.6	304,727
කෑගල්ල කේකාලා Kegalle	211,790	88.1	242	0.1	1,047	0.4	27,263	11.3	240,342
එකතුව මொத்தம் Total	4,687,157	87.1	36,980	0.7	24,097	0.4	632,469	11.8	5,380,703

මන්නාරම, මුලතිව් හා කිලිනොච්චි දිස්ත්‍රික්කවල තොරතුරු නොමැත. මන්නාරම් මුල්කාලීනව කිලිනොච්චි ඉදිරිපස මාසයේ දී මාසයක් තුළින් සිදුකරනු ලබන නිලධාරීන්ගේ සංඛ්‍යාව මෙහි ඇතුළත් නොවේ.

The information for Mannar, Mullaitivu and Kilinochchi Districts are not available.

වගුව 2.01: ප්‍රාදේශීය ලේකම් කොට්ඨාශ අනුව ගොඩනැගිලි ඒකක සංඛ්‍යාව සහ ඒකක වර්ගය - කොළඹ දිස්ත්‍රික්කය

அட்டவணை 2.01: பிரதேசச் செயலாளர் பிரிவுரீதியாகவும் கட்டிடவகைரீதியாகவும் கட்டிடக்கூறுகளின் எண்ணிக்கை : கொழும்பு மாவட்டம்

Table 2.01: Number of Building Units by type of unit according to Divisional Secretariat Division - Colombo District

ප්‍රා.ලේ. කොට්ඨාශය பி.செ. பிரிவு D.S. Division	නිවාස ඒකක வீட்டுக் கூறுகள் Housing Units	සමූහ වාසස්ථාන கூட்டு வசிப்பிடங்கள் Collective Living Quarters	ආයතන நிறுவனங்கள் Institutions	වාසය සඳහා නොවන ස්ථාන வசிப்பிடமல்லாத கட்டிடக் கூறுகள் Non-housing units	මුළු ඒකක ගණන கூறுகளின் மொத்த எண்ணிக்கை Total Number of Units
කොළඹ කොළඹ Colombo	66,189	1,222	515	27,385	95,311
කොලොන්නාව කොලොන්නාව Kolonnawa	36,133	331	200	3,673	40,337
කඩුවෙල කඩුවෙල Kaduwela	52,910	523	138	6,662	60,233
හොමාගම හොමාගම Homagama	47,088	553	145	5,839	53,625
හැන්වෙල හැන්වෙල Hanwella	24,698	197	78	3,343	28,316
පාදුක පාදුක Padukka	15,010	69	61	1,925	17,065
මහරගම මහරගම Maharagama	42,816	932	241	6,055	50,044
ශ්‍රී ජයවර්ධනපුර කොට්ටේ ශ්‍රී ජයවර්ධනපුර කොට්ටේ Sri Jayawardanapura Kotte	27,031	629	111	4,900	32,671
තිම්බිරිගස්සාය තිම්බිරිගස්සාය Thimbirigasyaya	54,460	631	628	10,606	66,325
දෙහිවෙල-ගල්කිස්සා දෙහිවෙල-ගල්කිස්සා Dehiwala-Mount Lavinia	49,307	1,339	196	6,547	57,389
මොරටුව මොරටුව Moratuwa	40,812	1,248	133	6,132	48,325
කැස්බෑව කැස්බෑව Kesbewa	51,224	803	153	6,282	58,462
දිස්ත්‍රික්කය සඳහා එකතුව District Total	507,678	8,477	2,599	89,349	608,103

වගුව 2.02: ප්‍රාදේශීය ලේකම් කොට්ඨාශ අනුව ගොඩනැගිලි ඒකක සංඛ්‍යාව සහ ඒකක වර්ගය - ගම්පහ දිස්ත්‍රික්කය

அட்டவணை 2.02: பிரதேசச் செயலாளர் பிரிவுரீதியாகவும் கட்டிடவகைரீதியாகவும் கட்டிடக்கூறுகளின் எண்ணிக்கை : கம்பஹா மாவட்டம்

Table 2.02: Number of Building Units by type of unit according to Divisional Secretariat Division - Gampaha District

ප්‍රා.ලේ. කොට්ඨාශය பி.செ. பிரிவு D.S. Division	නිවාස ඒකක வீட்டுக் கூறுகள் Housing Units	සමූහ වාසස්ථාන கட்டு வசிப்பிடங்கள் Collective Living Quarters	ආයතන நிறுவனங்கள் Institutions	වාසය සඳහා නොවන ස්ථාන வசிப்பிடமல்லாத கட்டிடக் கூறுகள் Non-housing units	මුළු ඒකක ගණන கூறுகளின் மொத்த எண்ணிக்கை Total Number of Units
මීගමුව நீர்கொழும்பு Negombo	32,997	370	97	5,716	39,180
කටාන சுந்தරානෙ Katana	52,662	9,029	161	5,950	67,802
දිවුලපිටිය திவுலப்பிட்டி Divulapitiya	35,322	254	133	5,212	40,921
මිරිගම மீரிகமை Mirigama	38,495	107	221	4,795	43,618
මිනුවන්ගොඩ மினுவாங்கொடை Minuwangoda	39,712	324	139	4,522	44,697
වත්තල வத்தளை Wattala	38,647	422	149	4,804	44,022
ජා-ඒල ஜா-எல Ja-Ela	44,244	1,178	146	5,821	51,389
ගම්පහ கம்பஹா Gampaha	44,484	214	159	6,872	51,729
අත්තනගලේ அத்தனகலை Attanagalla	39,727	152	138	5,446	45,463
දොම්පෙ தொம்பே Dompe	34,793	91	117	4,397	39,398
මහර මහර Mahara	44,700	249	128	5,326	50,403
කැලණිය களனி Kelaniya	29,859	1,055	111	4,852	35,877
බියගම பியசும Biyagama	35,979	2,959	178	5,283	44,399
දිස්ත්‍රික්කය සඳහා එකතුව District Total	511,621	16,404	1,877	68,996	598,898

படிவம் 2.03: பூர்த்தியான கட்டிடக் கட்டுமான அலுவலகப் பிரிவுகளின்படி வீடுகள் கட்டிடம் - கலுதரா மாவட்டம்

அட்டவணை 2.03: பிரதேசச் செயலாளர் பிரிவுவாரியாகவும் கட்டிடவகையாகவும் கட்டிடக்கூறுகளின் எண்ணிக்கை : கலுதரா மாவட்டம்
Table 2.03: Number of Building Units by type of unit according to Divisional Secretariat Division - Kalutara District

பூ.செ. பிரிவு D.S. Division	வீட்டுக் கூறுகள் Housing Units	பல்தர வாசல்கள் கூட்டு வசிப்பிடங்கள் Collective Living Quarters	பொது நிறுவனங்கள் Institutions	வாசல்கள் கட்டிடக்கூறுகள் Non-housing units	மொத்த கூறுகளின் எண்ணிக்கை Total Number of Units
பானடூர் பாணந்துறை Panadura	38,029	200	140	4,421	42,790
பண்டாரகம பண்டாரகம Bandaragama	21,557	40	62	2,108	23,767
ஹொராண ஹொராண Horana	24,179	70	89	3,171	27,509
இங்கிரிய இங்கிரிய Ingiriya	12,547	23	73	1,362	14,005
புலத்சிங்கள புலத்சிங்கள Bulathsinhala	17,423	18	59	1,806	19,306
மதுராவல மதுராவல Madurawala	8,217	7	30	872	9,126
மில்லனிய மில்லனிய Millaniya	11,934	5	58	1,023	13,020
கலுதரா கலுதரா Kalutara	34,391	103	192	4,385	39,071
பேருவல பேருவல Beruwala	30,892	193	147	4,830	36,062
டொங்கொடி டொங்கொடி Dodangoda	15,161	16	101	1,753	17,031
மதுகம மதுகம Mathugama	19,183	25	75	2,537	21,820
அகலவத்த அகலவத்த Agalawatta	9,216	11	70	958	10,255
பாலிந்துவர பாலிந்துவர Palindanuwara	13,046	37	133	1,290	14,506
வல்லாவிட்ட வல்லாவிட்ட Walallavita	14,372	9	103	1,623	16,107
மாவட்டம் மொத்தம் District Total	270,147	757	1,332	32,139	304,375

வகுப்பு 2.04: பூர்த்தியடைந்த கட்டிடக் கட்டுமான அலகுகளின் எண்ணிக்கை - மாவட்டம்

அட்டவணை 2.04: பிரதேசச் செயலாளர் பிரிவுரீதியாகவும் கட்டிடவகைரீதியாகவும் கட்டிடக்கூறுகளின் எண்ணிக்கை : கண்டி மாவட்டம்

Table 2.04: Number of Building Units by type of unit according to Divisional Secretariat Division - Kandy District

பூ.சே. கோட்டியம் பி.செ. பிரிவு D.S. Division	கிடைக்கக்கூடிய வீட்டுக் கூறுகள் Housing Units	பொது வசதி கூட்டு வசிப்பிடங்கள் Collective Living Quarters	பொது நிறுவனங்கள் Institutions	பொது வசதி கூட்டுக் கூறுகள் Non-housing units	மொத்த கூறுகளின் எண்ணிக்கை Total Number of Units
கும்பபனை Thumpane	9,299	6	62	1,337	10,704
பூஜாபிட்டி Poojapitiya	13,111	28	157	2,070	15,366
அகரண அக்குறணை Akurana	10,232	4	52	1,984	12,272
பாததும்பறை Pathadumbara	19,441	22	112	2,358	21,933
பன்வில் Panvila	7,415	11	25	825	8,276
உடதும்பறை Udadumbara	6,776	9	65	876	7,726
மினிப்பே Minipe	12,849	63	73	1,636	14,621
மெததும்பர Medadumbara	15,878	14	77	1,792	17,761
கண்டசாலை Kundasale	27,137	39	89	3,471	30,736
கண்டிச் சூழலும் கங்கவத்தகோறளையும் Kandy Four Gravets & Gangawata Korale	34,697	298	459	6,683	42,137
ஹரிப்பத்துவ Harispattuwa	19,511	19	96	2,343	21,969
ஹதரலியத்த Hatharaliyadda	8,110	2	42	1,030	9,184
யதினுவார Yatinuwara	23,824	55	144	3,364	27,387
உடுநுவர Uduuwara	23,940	31	152	3,736	27,859
டொலுவ Doluwa	12,793	20	50	1,076	13,939
பாததஹேவாஹெட்ட Pathahewaheta	14,200	8	63	1,653	15,924
டெல்தொட் Delthota	7,868	6	38	868	8,780
உடபலாத்த Udalalatha	21,456	39	92	3,257	24,844
கங்க இஹல கோறள Ganga Ihala Korale	13,611	11	46	1,132	14,800
பஸ்பாகே கோறள Pasbage Korale	14,462	20	43	1,449	15,974
மாவட்டத்திற்கான மொத்தம் District Total	316,610	705	1,937	42,940	362,192

பட்டி 2.05: பூர்த்தி செய்யப்பட்ட கட்டிட அலகுகளின் எண்ணிக்கை - மாதல மாவட்டம்

Table 2.05: Number of Building Units by type of unit according to Divisional Secretariat Division - Matale District

பூ.லே. மாவட்டம் D.S. Division	கட்டிட அலகுகள் Housing Units	கூட்டு வசிப்பிடங்கள் Collective Living Quarters	புவன நிறுவனங்கள் Institutions	புவன கட்டிட அலகுகள் Non-housing units	மொத்த எண்ணிக்கை Total Number of Units
கலேவலை Galewela	17,598	15	90	2,603	20,306
தம்பள்ளை Dambulla	16,953	175	144	2,986	20,258
நாலா Naula	7,855	32	52	987	8,926
பல்லேபொல பல்லேபொல Pallopoia	7,679	8	44	978	8,709
யாவட்ட யாவட்ட Yatawatta	7,714	17	49	995	8,775
மாதல மாதல Matale	16,404	65	63	3,144	19,676
அம்பாங்கா கோரலை Ambanganga Korale	4,719	6	14	398	5,137
லகல-பல்லேபொல லகல-பள்ளைகம Laggala-Pallegama	3,651	62	24	436	4,173
விலகமுலா Wilgamuwa	7,641	35	38	865	8,579
ரத்தோட்டை Rattota	14,306	11	48	1,443	15,808
உகுவலை Ukuwela	15,815	38	73	1,824	17,750
மாவட்ட மொத்தம் District Total	120,335	464	639	16,659	138,097

වගුව 2.06: ප්‍රාදේශීය ලේකම් කොට්ඨාශ අනුව ගොඩනැගිලි ඒකක සංඛ්‍යාව සහ ඒකක වර්ගය - නුවරඑළිය දිස්ත්‍රික්කය

அட்டவணை 2.06: பிரதேசச் செயலாளர் பிரிவுரீதியாகவும் கட்டிடவகைரீதியாகவும் கட்டிடக்கூறுகளின் எண்ணிக்கை : நுவரெலியா மாவட்டம்

Table 2.06: Number of Building Units by type of unit according to Divisional Secretariat Division - Nuwara Eliya District

ප්‍රා.ලේ. කොට්ඨාශය பி.செ. பிரிவு D.S. Division	නිවාස ඒකක வீட்டுக் கூறுகள் Housing Units	සමූහ වාසස්ථාන கூட்டு வசிப்பிடங்கள் Collective Living Quarters	ආයතන நிறுவனங்கள் Institutions	වාසය සඳහා නොවන ස්ථාන வசிப்பிடமல்லாத கட்டிடக் கூறுகள் Non-housing units	මුළු ඒකක ගණන கூறுகளின் மொத்த எண்ணிக்கை Total Number of Units
කොත්මලේ කොත්මලාය Kothmale	24,789	28	102	2,228	27,147
හහුරන්කෙත හහුරන්කෙත්ත Hanguranketha	24,141	22	143	2,567	26,873
වලපනේ වලපනාය Walapane	27,807	37	115	2,726	30,685
නුවරඑළිය නුවරඑළිය Nuwara Eliya	49,290	356	240	5,380	55,266
අඹගමුව අඹපකුමාය Ambagamuwa	49,396	83	122	5,171	54,772
දිස්ත්‍රික්කය සඳහා එකතුව District Total	175,423	526	722	18,072	194,743

වගුව 2.07: ප්‍රාදේශීය ලේකම් කොට්ඨාශ අනුව ගොඩනැගිලි ඒකක සංඛ්‍යාව සහ ඒකක වර්ගය - ගාල්ල දිස්ත්‍රික්කය

அட்டவணை 2.07: பிரதேசச் செயலாளர் பிரிவுரீதியாகவும் கட்டிடவகைரீதியாகவும் கட்டிடக்கூறுகளின் எண்ணிக்கை : காலி மாவட்டம்

Table 2.07: Number of Building Units by type of unit according to Divisional Secretariat Division - Galle District

ප්‍රා.ලේ. කොට්ඨාශය பி.செ. பிரிவு D.S. Division	නිවාස ඒකක வீட்டுக் கூறுகள் Housing Units	සමූහ වාසස්ථාන கூட்டு வசிப்பிடங்கள் Collective Living Quarters	ලායනන நிறுவனங்கள் Institutions	වාසය සඳහා නොවන ස්ථාන வசிப்பிடமல்லாத கட்டிடக் கூறுகள் Non-housing units	මුළු ඒකක ගණන கூறுகளின் மொத்த எண்ணிக்கை Total Number of Units
බෙන්තොට පෙන්නොට්ටේ Benthota	11,801	96	53	1,356	13,306
බලපිටිය පලභ්භිට්ටි Balapitiya	15,570	38	117	1,238	16,963
කරන්දෙණිය කරන්දෙනිය Karadeniya	17,335	3	78	2,211	19,627
ඊල්පිටිය ඒල්පිටිය Elpitiya	16,761	27	98	2,115	19,001
නියාගම නියාගම Niyagama	9,551	22	39	1,386	10,998
තවලම තවලම Thawalama	9,159	35	35	919	10,148
නෙළුව නෙළුව Neluwa	7,928	23	27	867	8,845
නාගොඩ නාගොඩ Nagoda	14,388	18	53	1,762	16,221
බද්දේගම බද්දේගම Baddegama	18,324	36	86	2,188	20,634
වැලිවිටිය-දිවිතුර වෙලිවිටිය-තිවිතුර Welivitiya-Divithura	7,622	12	31	792	8,457
අම්බලන්ගොඩ අම්බලාන්ගොඩ Ambalangoda	18,328	120	97	2,403	20,948
හික්කඩුව හික්කඩුව Hikkaduwa	23,838	245	253	2,634	26,970
ගාල්ල කට්ටිස්ස පැවරුණු කොටු Galle Four Gravets	19,931	94	110	3,660	23,795
බෝපේ-පොද්දල බොප්-පොද්දල Bope-Poddala	10,356	42	43	1,091	11,532
අක්මේන අක්මේන Akmeemana	16,041	33	97	1,862	18,033
යක්කලමුල්ල යක්කලමුල්ල Yakkalamulla	12,145	30	42	1,320	13,537
ඉමඩුව ඉමඩුව Imaduwa	10,404	14	41	1,397	11,856
හබරාදුව හබරාදුව Habaraduwa	14,215	191	122	1,831	16,359
දිස්ත්‍රික්කය සඳහා එකතුව District Total	253,697	1,079	1,422	31,032	287,230

பொது 2.08: புவூட்டேய லேகலி கெபிடேய அதுப லேயலகலி லேகலி கலவல கல லேகலி லேகலி - லேகலி லேகலி

அட்டவணை 2.08: பிரதேசச் செயலாளர் பிரிவுரீதியாகவும் கட்டிடவகைரீதியாகவும் கட்டிடக்கூறுகளின் எண்ணிக்கை : மாத்தறை மாவட்டம்

Table 2.08: Number of Building Units by type of unit according to Divisional Secretariat Division - Matara District

புவூட்டேய கெபிடேய பி.செ. பிரிவு D.S. Division	கலவல லேகலி வீட்டுக் கூறுகள் Housing Units	கலவல லேகலி கட்டு வசிப்பிடங்கள் Collective Living Quarters	லேகலி நிறுவனங்கள் Institutions	கலவல கலவல கலவல கலவல வசிப்பிடமல்லாத கட்டிடக் கூறுகள் Non-housing units	கலவல லேகலி கூறுகளின் கலவல எண்ணிக்கை Total Number of Units
பிட்டுட்டேய பிட்டபெத்தார Pitabeddara	13,784	55	42	2,025	15,906
கலவல கலவல கலவல Kotapola	17,576	43	50	2,632	20,301
கலவல பஸ்கலவல Pasgoda	16,660	22	75	2,270	19,027
கலவல கலவல கலவல Mulatiyana	12,655	5	43	1,482	14,185
கலவல கலவல கலவல Athuraliya	7,877	8	36	894	8,815
கலவல கலவல கலவல Akuesssa	13,164	15	74	1,774	15,027
கலவல கலவல கலவல Welipitiya	11,695	23	49	1,397	13,164
கலவல கலவல கலவல Malimbada	8,115	13	31	1,068	9,227
கலவல கலவல கலவல Kamburupitiya	10,102	40	62	1,419	11,623
கலவல கலவல கலவல Hakmana	7,799	13	47	902	8,761
கலவல கலவல கலவல Kirinda Puhulwella	5,210	2	54	608	5,874
கலவல கலவல கலவல Thihagoda	8,151	14	39	912	9,116
கலவல கலவல கலவல Weligama	15,874	88	98	2,316	18,376
கலவல கலவல கலவல Matara Four Gravets	25,615	139	156	4,593	30,503
கலவல கலவல கலவல Devinuwara	10,822	13	61	1,162	12,058
கலவல கலவல கலவல Dickwella	12,453	25	51	1,722	14,251
கலவல கலவல கலவல மாவட்டத்திற்கான கலவல District Total	197,552	518	968	27,176	226,214

වගුව 2.09: ප්‍රාදේශීය ලේකම් කොට්ඨාශ අනුව ගොඩනැගිලි ඒකක සංඛ්‍යාව සහ ඒකක වර්ගය - හම්බන්තොට දිස්ත්‍රික්කය

அட்டவணை 2.09: பிரதேசச் செயலாளர் பிரிவுரீதியாகவும் கட்டிடவகைரீதியாகவும் கட்டிடக்கூறுகளின் எண்ணிக்கை : அம்பாந்தோட்டை மாவட்டம்
Table 2.09: Number of Building Units by type of unit according to Divisional Secretariat Division - Hambantota District

ප්‍රා.ලේ. කොට්ඨාශය பி.செ. பிரிவு D.S. Division	නිවාස ඒකක வீட்டுக் கூறுகள் Housing Units	සමූහ ජායපජාන கூட்டு வசிப்பிடங்கள் Collective Living Quarters	ලායනන நிறுவனங்கள் Institutions	විාසය සඳහා නොවන ජජාන வசிப்பிடமல்லாத கட்டிடக் கூறுகள் Non-housing units	මුළු ඒකක ගණන கூறுகளின் மொத்த எண்ணிக்கை Total Number of Units
සූරියවැව සූරියවෙව Sooriyawewa	10,640	33	97	1,397	12,167
ලුණුගමුවේනෙර ලුණුගමුවෙහෙර Lunugamvehera	8,214	51	61	711	9,037
තිස්සමහාරාම තිස්සමහාරාම Thissamaharama	17,878	167	82	2,574	20,701
හම්බන්තොට අම්පාන්තොට්ටෙ Hambantota	12,444	84	156	1,721	14,405
අම්බලන්තොට අම්පලාන්තොට්ටෙ Ambalantota	17,330	56	98	2,685	20,169
අඟුණකොළොවැව් අඟුණකොළොවෙස Angunakolapelessa	11,901	11	82	1,335	13,329
වීරකැටිය වීරකොට්ටිය Weeraketiya	15,829	17	75	1,751	17,672
කටුවන කටුවන Katuwana	17,574	36	50	2,161	19,821
ඕකේවෙල ඕකේවෙල Okewela	4,962	1	23	408	5,394
බෙලිආත බෙලිආත Beliatta	14,137	10	72	1,479	15,698
තංගල්ල තංගල්ල Tangalle	17,607	103	89	1,999	19,798
දිස්ත්‍රික්කය සඳහා එකතුව District Total	148,516	569	885	18,221	168,191

වගුව 2.10: ප්‍රාදේශීය ලේකම් කොට්ඨාශ අනුව ගොඩනැගිලි ඒකක සංඛ්‍යාව සහ ඒකක වර්ගය - යාපනය දිස්ත්‍රික්කය

அட்டவணை 2.10: பிரதேசச் செயலாளர் பிரிவுரீதியாகவும் கட்டிடவகைரீதியாகவும் கட்டிடக்கூறுகளின் எண்ணிக்கை : யாழ்ப்பாணம் மாவட்டம்

Table 2.10: Number of Building Units by type of unit according to Divisional Secretariat Division - Jaffna District

ප්‍රා.ලේ. කොට්ඨාශය பி.செ. பிரிவு D.S. Division	නිවාස ඒකක வீட்டுக் கூறுகள் Housing Units	සමූහ වාසස්ථාන கூட்டு வசிப்பிடங்கள் Collective Living Quarters	සායනය நிறுவனங்கள் Institutions	වාසය සඳහා නොවන ස්ථාන வசிப்பிடமல்லாத கட்டிடக் கூறுகள் Non-housing units	මුළු ඒකක ගණන கூறுகளின் மொத்த எண்ணிக்கை Total Number of Units
දිවයින උතුර (කයිට්ස්) තීවසක වැට්චු (කුර්කාවරුහුறை) Island North (Kays)	5,563	13	36	970	6,582
වලිකාමි චංකිර (චන්කානයි) වලිකාමි මෙරු (චන්කානයි) Valikamam West (Chankanai)	9,975	8	12	1,476	11,471
වලිකාමි නිරිත (සන්දිලිපායි) වලිකාමි මෙරු (සන්දිලිපායි) Valikamam South-West (Sandilipay)	11,344	2	45	1,828	13,219
වලිකාමි උතුර වලිකාමි වැට්චු Valikamam North Valikamam North	4,310	0	20	632	4,962
වලිකාමි දකුණ (උඩුවිල්) වලිකාමි මෙරු (උඩුවිල්) Valikamam South (Uduvil)	10,890	6	28	1,837	12,761
වලිකාමි නැගෙනහිර (කෝපායි) වලිකාමි කිමුචු (කෝපායි) Valikamam East (Kopay)	14,104	4	36	1,844	15,988
වඩමරාච්චි නිරිත (කරවෙඩ්ඩි) වඩමරාච්චි මෙරු (කරවෙඩ්ඩි) (කරවෙඩ්ඩි) Vadamradchy South-West (Karaveddy)	12,318	0	19	1,925	14,262
වඩමරාච්චි නැගෙනහිර වඩමරාච්චි කිමුචු Vadamradchy East Vadamradchy East	611	0	5	106	722
වඩමරාච්චි උතුර (පේදුරුකුඳුව) වඩමරාච්චි වැට්චු (පේදුරුකුඳුව) Vadamradchy North (Point Perdro)	11,790	26	86	1,877	13,779
තෙන්නරච්චි (චාවකච්චේරි) තෙන්නරච්චි (චාවකච්චේරි) Thenmaradchy (Chavakachcheri)	N.A.	N.A.	N.A.	N.A.	N.A.
නල්ලුර් නල්ලුර් Nallur	14,701	186	51	2,880	17,818
යාපනය යාழ්ප්පාණම Jaffna	8,318	32	81	3,877	12,308
දිවයින දකුණ (වෙලනායි) තීවසක මෙරු (වෙලනායි) Island South (Velanai)	5,529	6	47	808	6,390
ඩෙල්ට් ටෙල්ට් Delft	1,150	1	5	200	1,356
දිස්ත්‍රික්කය සඳහා එකතුව District Total	110,603	284	471	20,260	131,618

වගුව 2.11: ප්‍රාදේශීය ලේකම් කොට්ඨාශ අනුව ගොඩනැගිලි ඒකක සංඛ්‍යාව සහ ඒකක වර්ගය - වවුනියාව දිස්ත්‍රික්කය

அட்டவணை 2.11: பிரதேசச் செயலாளர் பிரிவுரீதியாகவும் கட்டிடவகைரீதியாகவும் கட்டிடக்கூறுகளின் எண்ணிக்கை : வவுனியா மாவட்டம்
Table 2.11: Number of Building Units by type of unit according to Divisional Secretariat Division - Vavuniya District

ප්‍රා.ලේ. කොට්ඨාශය பி.செ. பிரிவு D.S. Division	නිවාස ඒකක வீட்டுக் கூறுகள் Housing Units	සමූහ ජායස්ථාන கூட்டு வசிப்பிடங்கள் Collective Living Quarters	ලායන நிறுவனங்கள் Institutions	නොවන සඳහා නොවන ස්ථාන வசிப்பிடமல்லாத கட்டிடக் கூறுகள் Non-housing units	මුළු ඒකක ගණන கூறுகளின் மொத்த எண்ணிக்கை Total Number of Units
වවුනියා උතුර වවුනියා වෙරළට Vavuniya North	N.A.	N.A.	N.A.	N.A.	N.A.
වවුනියා දකුණ වවුනියා தெற்கු Vavuniya South	3,067	7	21	291	3,386
වවුනියාව වවුනියා Vavuniya	24,416	84	138	3,150	27,788
වෙන්ගලචෙට්ටිකුලම් வெங்கலச்செட்டிகுளம் Vengalcheddikulam	4,366	5	49	516	4,936
දිස්ත්‍රික්කය සඳහා එකතුව District Total	31,849	96	208	3,957	36,110

புறவு 2.12: ஸ்டுடெண்ட் லேக்கம் கௌடீயாடி அதுவ ஸ்டுடெண்ட் லேக்கம் கௌடீயாடி லேக்கம் கௌடீயாடி - ஡ிவீஷனல் ஸெக்ரட்டரித் ஡ிவீஷன் - ஡ட்டிகலா ஡ிஸ்ட்ரிக்ட்

அட்டவணை 2.12: ஡ிரதேசச் செயலாளர் ஡ிரிவுரீதியாகவும் கட்டிடவகைரீதியாகவும் கட்டிடக்கூறுகளின் எண்ணிக்கை : ஡ட்டக்களப்பு ஡ாவட்டம்
Table 2.12: Number of Building Units by type of unit according to Divisional Secretariat Division - Batticaloa District

஡ு.஡ெ. கௌடீயாடி ஡ி.஡ெ. ஡ிரிவு D.S. Division	நிலைய லேக்கம் வீட்டுக் கூறுகள் Housing Units	஡ல்லு ஡ாய஡ிஷன் கூட்டு வசிப்பிடங்கள் Collective Living Quarters	ஸ்டுஷன் நிறுவனங்கள் Institutions	஡ாய஡ிஷன் ஡ுஷன் ஡ிஷன் வசிப்பிட஡ல்லாத கட்டிடக் கூறுகள் Non-housing units	஡ுக் லேக்கம் ஡ுஷன் கூறுகளின் ஡ுஷன் எண்ணிக்கை Total Number of Units
கௌடீயாடி ஡ுஷன் ஡ுஷன் கௌடீயாடி ஡ுஷன் Koralai Pattu North	4,658	34	16	300	5,008
கௌடீயாடி ஡ுஷன் ஡ுஷன் (஡ிஷன்஡ிஷன்) கௌடீயாடி ஡ுஷன் ஡ுஷன் (஡ுஷன்஡ுஷன்)	5,986	9	8	1,045	7,048
கௌடீயாடி ஡ுஷன் (஡ாலுஷன்) கௌடீயாடி ஡ுஷன் (வாஷன்஡ுஷன்)	15,672	23	31	1,713	17,439
஡ுஷன் ஡ுஷன் ஡ுஷன் ஡ுஷன் Eravur Pattu	15,197	123	126	1,238	16,684
஡ுஷன் ஡ுஷன் ஡ுஷன் ஡ுஷன் Eravur Town	4,998	10	17	940	5,965
஡ுஷன்஡ுஷன் ஡ுஷன் ஡ுஷன் ஡ுஷன் Manmunai North	18,176	55	124	2,419	20,774
஡ுஷன்஡ுஷன் ஡ுஷன் ஡ுஷன் ஡ுஷன் Manmunai West	6,965	1	1	421	7,388
காஷன்஡ுஷன் காஷன்஡ுஷன் Kattankudy	9,303	17	16	1,735	11,071
஡ுஷன்஡ுஷன் ஡ுஷன் (஡ுஷன்஡ுஷன்) ஡ுஷன்஡ுஷன்஡ுஷன் (஡ுஷன்஡ுஷன்)	6,305	1	4	732	7,042
஡ுஷன்஡ுஷன் ஡ுஷன் ஡ுஷன் ஡ுஷன் Manmunai South-West	5,042	0	2	508	5,552
஡ுஷன்஡ுஷன் ஡ுஷன் ஡ுஷன்஡ுஷன் Porativu Pattu	8,429	0	7	726	9,162
஡ுஷன்஡ுஷன் ஡ுஷன் ஡ுஷன் ஡ுஷன் ஡ுஷன்஡ுஷன் ஡ுஷன்஡ுஷன் ஡ுஷன்஡ுஷன் Manmunai South & Eruvil Pattu	12,047	4	25	1,186	13,262
஡ுஷன்஡ுஷன் ஡ுஷன் ஡ுஷன் ஡ுஷன் District Total	112,778	277	377	12,963	126,395

வலை 2.13: லாடேரீய லேகலீ கலாபிடலா அனல லாடலகரீல லீகல ஈவலல ஈல லீகல லரீல - அலீலார லீகலீகல

அட்டவணை 2.13: லிரதேசசு ஈசலலாளர் லிரலுரீதலாகலும் கட்டலடவகாரீதலாகலும் கட்டலடக்கூறுகலின் ஂண்ணல்ககை : அம்பாறை ஡ாவட்டம்

Table 2.13: Number of Building Units by type of unit according to Divisional Secretariat Division - Ampara District

லா.ல. கலாபிடலா லி.செ. லிரலு D.S. Division	லீகல லீகல லீட்டுக் கூறுகல Housing Units	ஈலல லாவலலல கட்டு வலலலலலலல Collective Living Quarters	லாவலல நீறுவணல்கல Institutions	லாவல ஈலல லாவல ஈலல வலலலலலலலலல கட்டலடக் கூறுகல Non-housing units	லல லீகல லீகல கூறுகலின் ஡லாத்த ஂண்ணல்ககை Total Number of Units
டேலலலலலலல ஡ெலுரலத்தகணலுல Dehiattakandiya	18,693	59	113	1,876	20,741
லலலலலல லதலத்தலலல Padiyathalawa	3,913	22	10	490	4,435
லலலல ஡லலலலலல Mahaoya	4,514	16	30	449	5,009
லலல ஂலலல Uhana	13,626	22	160	2,070	15,878
லலலல அம்பாறை Ampara	9,363	101	111	1,355	10,930
லலலலலல ஡லலலலலலலல Navithanveli	4,137	9	47	403	4,596
லலலலல ஈலலலலலலலலலலலலல Samanthurai	12,174	47	81	2,066	14,368
லலலலலல கலலலலல Kalmunai	15,082	58	76	3,286	18,502
லலலலலலலல ஈலலலலலலலலலல Sainthamarathu	5,233	47	6	1,037	6,323
லலலலல கலலலலல Karativu	3,660	7	6	572	4,245
லலலலலல ஡லலலலலல Ninthavur	6,164	111	9	1,407	7,691
லலலலலலலலலல அட்டலலலலலல Addalachchenai	8,060	15	37	1,311	9,423
லலலல ஂலலலலலல Eragama	2,853	6	9	414	3,282
லலலலலலலல அக்கலலலலலலல Akkaraipattu	8,089	27	8	1,745	9,869
லலலலலலலல ஂலலலலலலலலல Alayadiwembu	4,876	8	19	801	5,704
லலல ஡லலல Damana	9,959	21	49	1,066	11,095
லலலலலலலல ஡லலலலலலலல Thirukkivil	6,088	2	51	610	6,751
லலலலலல லலலலலலலல Pothuvil	6,677	26	27	833	7,563
லலலலல லலலலலலலலல Lahugala	2,023	6	22	256	2,307
லீகலீகல ஈலல லலலலலல ஡ாவட்டத்தலலலல ஡லாத்தம் District Total	145,184	610	871	22,047	168,712

වගුව 2.14: ප්‍රාදේශීය ලේකම් කොට්ඨාශ අනුව ගොඩනැගිලි ඒකක සංඛ්‍යාව සහ ඒකක වර්ගය - ත්‍රිකුණාමලය දිස්ත්‍රික්කය

அட்டவணை 2.14: பிரதேசச் செயலாளர் பிரிவுரீதியாகவும் கட்டிடவகைரீதியாகவும் கட்டிடக்கூறுகளின் எண்ணிக்கை : திருகோணமலை மாவட்டம்

Table 2.14: Number of Building Units by type of unit according to Divisional Secretariat Division - Trincomalee District

ප්‍රා.ලේ. කොට්ඨාශය பி.செ. பிரிவு D.S. Division	නිවාස ඒකක வீட்டுக் கூறுகள் Housing Units	සමූහ වාසස්ථාන கூட்டு வசிப்பிடங்கள் Collective Living Quarters	ලායනන நிறுவனங்கள் Institutions	වාසය සඳහා නොවන ස්ථාන வசிப்பிடமல்லாத கட்டிடக் கூறுகள் Non-housing units	මුළු ඒකක ගණන கூறுகளின் மொத்த எண்ணிக்கை Total Number of Units
පදවි ශ්‍රී පුර පතවිසිඞ්ඞපුර Padavi Sri Pura	3,011	12	19	413	3,455
කුච්චවේලි කුච්චවෙලි Kuchchaveli	5,586	90	53	632	6,361
ගොමරන්කඩවල ගොමරන්කඩවෙල Gomarankadawala	1,586	8	65	163	1,822
මොරවැව මොරවෙව Morawewa	1,234	11	8	110	1,363
ත්‍රිකුණාමලය නගරය හා කඩවිත් திருகோணமலை பட்டணமும் சூழலும் Trincomalee Town and Gravets	21,643	207	186	2,814	24,850
තඞ්ඞලගමුඞ්ඞ තඞ්ඞපලකඞ්ඞම Thambalagamuwa	6,610	11	24	715	7,360
කන්තලේ කන්තලාය Kantalai	11,767	49	161	1,583	13,560
කිනිනියා කිනිනියා Kinniya	12,274	8	30	1,640	13,952
මුතුරු මුතුරු Muttur	12,595	97	42	1,574	14,308
සේරුවිල සේරුවිල Seruvila	3,311	29	66	352	3,758
වෙරුගල්/ඒච්චිලඞ්ඞපත්ත Verugal/ Echchilampattai	1,762	8	0	182	1,952
දිස්ත්‍රික්කය සඳහා එකතුව District Total	81,379	530	654	10,178	92,741

වගුව 2.15 ප්‍රාදේශීය ලේකම් කොට්ඨාශ අනුව ගොඩනැගිලි ඒකක සංඛ්‍යාව සහ ඒකක වර්ගය - කුරුණෑගල දිස්ත්‍රික්කය

அட்டவணை 2.15: பிரதேசச் செயலாளர் பிரிவுவாரியாகவும் கட்டிடவகைவாரியாகவும் கட்டிடக்கூறுகளின் எண்ணிக்கை : குருநாகல் மாவட்டம்
Table 2.15: Number of Building Units by type of unit according to Divisional Secretariat Division - Kurunegala District

ප්‍රා.ලේ. කොට්ඨාශය பி.செ. பிரிவு D.S. Division	නිවාස ඒකක வீட்டுக் கூறுகள் Housing Units	සමූහ ජායස්ථාන கூட்டு வசிப்பிடங்கள் Collective Living Quarters	ලායනන நிறுவனங்கள் Institutions	ජායය සඳහා නොඋපන ස්ථාන வசிப்பிடமல்லாத கட்டிடக் கூறுகள் Non-housing units	මුළු ඒකක ගණන கூறுகளின் மொத்த எண்ணிக்கை Total Number of Units
ගිරිබාව කිරිපාව Giribawa	8,513	7	36	1,173	9,729
ගල්ගමුව කල்கඹුව Galgamuwa	13,811	11	69	2,174	16,065
ඒහෙතුවෙවු ඒහෙතුවෙවු Ehetuwewa	6,767	19	38	869	7,693
අඹපන්පොල අඹපන්පොල Ambanpola	6,062	5	25	711	6,803
කොටවෙහෙර කොටවෙහෙර Kotavehera	5,911	3	30	708	6,652
රසනායකපුර රසනායකපුර Rasnayakapura	5,564	3	27	739	6,333
නිකවුරටිය නිකවුරටිය Nikaweratiya	10,170	7	40	1,386	11,603
මහා මාහො Maho	15,135	17	66	1,978	17,196
පොලිච්චිගම පොලිච්චිගම Polpithigama	20,778	20	143	2,192	23,133
ඉබ්බාගමු ඉබ්බාගමු Ibbagamuwa	20,876	17	107	2,467	23,467
ගනෙවත්ත ගනෙවත්ත Ganewatta	10,822	14	80	1,136	12,052
වාරියපොල වාරියපොල Wariyapola	16,517	17	100	2,167	18,801
කොබේගනේ කොබේගනේ Kobeigane	9,359	4	63	1,501	10,927
බිංගිරිය බිංගිරිය Bingiriya	16,935	20	66	2,047	19,068
පඬුවස්නුවර පඬුවස්නුවර Panduwasnuwara	19,542	13	139	2,633	22,327
කටුපොත කටුපොත Katupotha	8,290	41	47	1,080	9,458
බමුණකොටුව බමුණකොටුව Bamunakotuwa	6,044	0	51	676	6,771
මාස්පොත මාස්පොත Maspotha	5,523	4	33	490	6,050
කුරුණෑගල කුරුණෑගල Kurunegala	21,406	132	154	4,397	26,089
මල්ලපිටිය මල්ලපිටිය Mallowapitiya	12,397	38	62	1,435	13,932
මාවතගම මාවතගම Mawathagama	15,000	17	104	2,331	17,452
රිදීගම රිදීගම Rideegama	22,979	18	133	2,879	26,009
වීරඹඳුර වීරඹඳුර Weerambagedara	8,508	7	71	1,231	9,817
කුලියාපිටිය නැගෙනහිර කුලියාපිටිය කුලියාපිටිය East	12,466	10	61	1,842	14,379
කුලියාපිටිය බටහිර කුලියාපිටිය කුලියාපිටිය West	20,464	34	112	2,781	23,391

සම්බන්ධයි /கொடர்ச்சி. /Contd.

වගුව 2.15 ප්‍රාදේශීය ලේකම් කොට්ඨාශ අනුව ගොඩනැගිලි ඒකක සංඛ්‍යාව සහ ඒකක වර්ගය - කුරුණෑගල දිස්ත්‍රික්කය

அட்டவணை 2.15: பிரதேசச் செயலாளர் பிரிவுரீதியாகவும் கட்டிடவகைரீதியாகவும் கட்டிடக்கூறுகளின் எண்ணிக்கை : குருநாகல் மாவட்டம்

Table 2.15: Number of Building Units by type of unit according to Divisional Secretariat Division - Kurunegala District

ප්‍රා.ලේ. කොට්ඨාශය பி.செ. பிரிவு D.S. Division	නිවාස ඒකක வீட்டுக் கூறுகள் Housing Units	සමූහ වාසස්ථාන கூட்டு வசிப்பிடங்கள் Collective Living Quarters	ආයතන நிறுவனங்கள் Institutions	වාසය සඳහා නොවන ස්ථාන வசிப்பிடமல்லாத கட்டிடக் கூறுகள் Non-housing units	මුළු ඒකක ගණන கூறுகளின் மொத்த எண்ணிக்கை Total Number of Units
දඹුල්ලාලා උඳුපත්තාව Udubaddawa	13,824	8	60	1,603	15,495
පන්නල පන්නල Pannala	32,078	99	108	3,705	35,990
නාරම්මල නාරම්මල Narammala	14,260	35	89	2,069	16,453
අලව්ව අලව්ව Alawwa	16,298	13	87	2,130	18,528
පොල්ගහවෙල පොල්ගහවෙල Polgahawela	15,246	47	98	1,989	17,380
දිස්ත්‍රික්කය සඳහා එකතුව District Total	411,545	680	2,299	54,519	469,043

புறவு 2.16: துரூடீய லீகலீ துலிடீய டுதுல துலதலதலுல தீகல டுலதல டுல தீகல டுலதல - துதலலுல டீதீதீகல

அட்டலணை 2.16: துரதூசுசு துசுலலாது துரதீதீதீயாகலும் கட்டிதலகலுதீதீயாகலும் கட்டிதலகலுதீதீயாகலின் ஁ணுணீகலு : துதலும துலுட்டம

Table 2.16: Number of Building Units by type of unit according to Divisional Secretariat Division - Puttalam District

து.லீ. துலிடீயுல து.சு. துரதீதீயுல D.S. Division	துலுல தீகல வீட்டுக் கலுலு Housing Units	டுதுல துலுலுல கட்டு லசீதீதீதீயுல Collective Living Quarters	லுலுல தீதீதீயுல Institutions	துலுல டுதுல துலுல துலுல லசீதீதீதீயுல கட்டிதலக் கலுலு Non-housing units	துலு தீகல டுதுல கலுலுளின் துலுதல ஁ணுணீகலு Total Number of Units
கலுதீதீயு கலுதீதீயு Kalpitiya	18,854	255	121	2,959	22,189
துலுலுலுல வணுதலுலு Vanathavilluwa	4,518	35	67	764	5,384
கலுலுலுலு குருலுலுலு Karuwalagaswewa	6,283	11	50	712	7,056
துலுலுலுலு நலுலுலுலு Nawagattegama	3,936	13	25	401	4,375
துலுலுலு துதலு Puttalam	17,281	79	112	3,240	20,712
துலுலுலு துதலு Mundel	14,249	245	17	2,078	16,589
துலுலுலுலுலுலு துலுலுலுலு Mahakumbukkadawala	5,355	18	30	627	6,030
துலுலுலு துலுலு Anamaduwa	10,278	11	73	1,355	11,717
துலுலு துலுலு Pallama	6,580	4	30	927	7,541
துலுலுலுலுலுலு துலுலுலு Arachchikattuwa	11,089	61	25	1,256	12,431
துலுலுலு சிலுலு Chilaw	15,492	67	127	2,497	18,183
துலுலுலு துலுலு Madampe	12,057	56	61	1,523	13,697
துலுலுலு துலுலு Mahawewa	13,567	51	41	1,894	15,553
துலுலுலுலு துலுலுலுலு Nattandiya	15,825	135	55	2,408	18,423
துலுலுலுலுலுலு துலுலுலு Wennappuwa	19,977	60	62	2,669	22,768
துலுலுலுலுலு துலுலுலு Dankotuwa	16,954	112	65	1,770	18,901
துலுலுலுலு டுதுலு துலுலுலுலு துலுலுலுலு District Total	192,295	1,213	961	27,080	221,549

වගුව 2.17: ප්‍රාදේශීය ලේකම් කොට්ඨාශ අනුව ගොඩනැගිලි ඒකක සංඛ්‍යාව සහ ඒකක වර්ගය - අනුරාධපුර දිස්ත්‍රික්කය

அட்டவணை 2.17: பிரதேசச் செயலாளர் பிரிவுரீதியாகவும் கட்டிடவகைரீதியாகவும் கட்டிடக்கூறுகளின் எண்ணிக்கை : அநுராதபுரம் மாவட்டம்

Table 2.17: Number of Building Units by type of unit according to Divisional Secretariat Division - Anuradhapura District

ප්‍රා.ලේ. කොට්ඨාශය பி.செ. பிரிவு D.S. Division	නිවාස ඒකක வீட்டுக் கூறுகள் Housing Units	සමූහ ජායප්ඵත கூட்டு வசிப்பிடங்கள் Collective Living Quarters	ලායතන நிறுவனங்கள் Institutions	ජායය සඳහා නොවන ප්ඵත வசிப்பிடமல்லாத கட்டிடக் கூறுகள் Non-housing units	මුළු ඒකක ගණන கூறுகளின் மொத்த எண்ணிக்கை Total Number of Units
පදවිය පතවිය Padaviya	6,049	27	26	704	6,806
කැබිනිගොල්ලුව කෙට්පිத்தිකොல்லාව Kebithigollewa	5,288	26	80	531	5,925
මදුවවිවිය මතවාච්චි Medawachchiya	10,537	15	111	1,102	11,765
මහවිලවිවිය මහාවිලවිවිය Mahavilachchiya	4,906	61	138	635	5,740
මධ්‍යම නුවරගම පළාත නුවරකම්පලාත්ත මත්ති Nuwaragam Palatha Central	14,289	106	129	1,482	16,006
රමුව රම්පෙව රාමබෙව Rambewa	8,618	14	43	903	9,578
කහටගෙයිදිලිය කහඳ්ඳකස්තිසිවිය Kahatagasdigiliya	9,243	6	39	1,204	10,492
හොරොවිපොතන හොරාවප්පොත්තන Horowpothana	7,864	22	83	1,005	8,974
ගලෙනිඳිලිභුවුට් කලෙබ්බිඳුභුවුට් Galenbindunuwewa	11,025	14	124	1,669	12,832
මිහින්තලේ මිහින්තලේ Mihinthale	7,261	32	64	818	8,175
නූගෙනගිරි නුවරගම පළාත නුවරකම්පලාත්ත ජිමුච්චු Nuwaragam Palatha East	15,473	157	93	3,267	18,990
නාච්චාදුව නාච්චාදුව Nachchadoowa	6,081	2	29	798	6,910
නොච්චියාගම නොච්චියාගම Nochchiyagama	12,034	52	77	1,764	13,927
රාජාංගනය රාජාංගනය Rajanganaya	8,870	15	37	1,271	10,193
තම්බුත්තෙගම තම්බුත්තෙගම Thambuttegama	10,930	54	54	1,594	12,632
තලාව තලාව Thalawa	14,438	31	47	1,942	16,458
තිරප්පනේ තිරප්පනේ Thirappane	6,480	19	60	765	7,324
කේරාව කේරාව Kekirawa	14,001	59	98	2,141	16,299
පලුගෙයිච්චු පලුගෙයිච්චු Palugaswewa	4,037	20	31	352	4,440
ඉපලෝගම ඉපලෝගම Ipalogama	10,285	38	54	1,447	11,824
ගල්නුව කල්නුව Galnewa	9,663	23	46	1,403	11,135
පලාගල පලාගල Palagala	8,706	13	61	1,310	10,090
දිස්ත්‍රික්කය සඳහා එකතුව District Total	206,078	806	1,524	28,107	236,515

වගුව 2.18: ප්‍රාදේශීය ලේකම් කොට්ඨාශ අනුව ගොඩනැගිලි ඒකක සංඛ්‍යාව සහ ඒකක වර්ගය - පොළොන්නරුව දිස්ත්‍රික්කය

அட்டவணை 2.18: பிரதேசச் செயலாளர் பிரிவுரீதியாகவும் கட்டிடவகைரீதியாகவும் கட்டிடக்கூறுகளின் எண்ணிக்கை : பொலன்னறுவை மாவட்டம்

Table 2.18: Number of Building Units by type of unit according to Divisional Secretariat Division - Polonnaruwa District

ප්‍රා.ලේ. කොට්ඨාශය பி.செ. பிரிவு D.S. Division	නිවාස ඒකක வீட்டுக் கூறுகள் Housing Units	සමූහ නිවාසස්ථාන கூட்டு வசிப்பிடங்கள் Collective Living Quarters	ලාභනන நிறுவனங்கள் Institutions	නිවාස සඳහා නොවන ස්ථාන வசிப்பிடமல்லாத கட்டிடக் கூறுகள் Non-housing units	මුළු ඒකක ගණන கூறுகளின் மொத்த எண்ணிக்கை Total Number of Units
හිගුරක්ගොඩ හුරිඟුරාඟ්කොඳ Hingurakgoda	15,735	135	73	2,473	18,416
මදිරිගිරිය මෙතිරිගිරිය Medirigiriya	16,117	31	62	1,946	18,156
ලංකාපුර ලක්කාපුර Lankapura	9,315	11	28	1,582	10,936
වෙලිකන්ද වෙලිකන්ද Welikanda	8,865	102	109	861	9,937
දිම්බුලාගල දිම්බුලාගල Dimbulagala	18,280	126	140	2,346	20,892
තමන්කඩුව තමන්කඩුව Thamankaduwa	18,962	263	65	3,823	23,113
එළුහෙරා එළුහෙරා Elahera	11,217	48	46	1,626	12,937
දිස්ත්‍රික්කය සඳහා එකතුව District Total	98,491	716	523	14,657	114,387

பட்டியல் 2.19: புவூதேசிய லேகலி கலாபிபாப அபூப லாபலாபிபி லீகலி கலாபிபாப லீகலி கலாபிபாப - பட்டியல் லீகலி கலாபிபாப

அட்டவணை 2.19: பிபரதேசசு சலயலாளர் பிபரிபூரீதிராகலும் கட்டிடவகைரீதிராகலும் கட்டிடக்கூறுகளிபின் ஂணணிககை : பபூபுள மாவட்டம்

Table 2.19: Number of Building Units by type of unit according to Divisional Secretariat Division - Badulla District

புவூ. லே. கலாபிபாபு	கிபாப லீகலி	பபூப பாபபபாப	லாபகத	பாபப பபபா	பூப லீகலி கலாபிபாப
பி.சல. பிபரிபு	லீட்டுக் கூறுகள்	கூட்டு	நிபூபணங்கள்	கலாபிப பபாப	கூறுகளிபின் மலாத்த
D.S. Division	Housing Units	வசிப்பிடங்கள்	Institutions	வசிப்பிடமல்லாத	ஂணணிககை
		Collective		கட்டிடக் கூறுகள்	Total Number of
		Living Quarters		Non-housing units	Units
மஂபு-கதப மஂபிரிபங்ககை Mahiyanganaya	18,120	108	58	2,265	20,551
ரீதீமாலிபதத ரிபிமாலிபதத Rideemaliyadda	11,522	42	42	1,130	12,736
மீகஂகிபூல மீகஂகிபூல Meegahakivula	4,955	7	22	474	5,458
கஂதகட்டிப கஂதகட்டிப Kandaketiya	5,826	10	31	656	6,523
சலரணாபலா சலரணாபலா Soranathota	6,129	4	30	618	6,781
பபபர பசுற Passara	12,778	15	45	1,390	14,228
லூபுல லூபுல Lunugala	8,640	23	43	777	9,483
பட்டியல் பபூபுள Badulla	16,912	122	104	3,033	20,171
ஂலி-ஂலி Hali-Ela	22,597	11	72	2,085	24,765
பூப-பரணகம ஂலா-பரணகம Uva-Paranagama	19,870	12	79	1,882	21,843
வலிமட வலிமட Welimada	23,614	51	66	3,111	26,842
பஂடாரவலை பஂடாரவலை Bandarawela	14,948	91	67	2,171	17,277
ஂல Ella	11,196	19	45	1,134	12,394
ஂபுதல ஂபுதல Haputale	12,134	76	55	1,508	13,773
ஂல்துமுல்லை ஂல்துமுல்லை Haldummulla	10,835	57	57	1,013	11,962
பூபுள கலாபிபாப மாவட்டத்திபகான மலாத்தம்	200,076	648	816	23,247	224,787
District Total	200,076	648	816	23,247	224,787

වගුව 2.20: ප්‍රාදේශීය ලේකම් කොට්ඨාශ අනුව ගොඩනැගිලි ඒකක සංඛ්‍යාව සහ ඒකක වර්ගය - මොනරාගල දිස්ත්‍රික්කය

அட்டவணை 2.20: பிரதேசச் செயலாளர் பிரிவுரீதியாகவும் கட்டிடவகைரீதியாகவும் கட்டிடக்கூறுகளின் எண்ணிக்கை : மொனறாகலை மாவட்டம்
Table 2.20: Number of Building Units by type of unit according to Divisional Secretariat Division - Moneragala District

ප්‍රා.ලේ. කොට්ඨාශය பி.செ. பிரிவு D.S. Division	නිවාස ඒකක வீட்டுக் கூறுகள் Housing Units	සමූහ ජායපජාන கூட்டு வசிப்பிடங்கள் Collective Living Quarters	ලායනන நிறுவனங்கள் Institutions	ජායය සඳහා නොවන ජායන வசிப்பிடமல்லாத கட்டிடக் கூறுகள் Non-housing units	මුළු ඒකක ගණන கூறுகளின் மொத்த எண்ணிக்கை Total Number of Units
බිබිල පිපිලාය Bibile	10,022	19	51	1,322	11,414
මඩුල්ල මඳුණ්ණාය Madulla	7,621	36	59	896	8,612
මදගම මෙතකම Medagama	8,621	19	42	922	9,604
සියම්බලාණ්ඩුව සියම්බලාණ්ඩුව Siyambalanduwa	12,384	41	91	1,216	13,732
මොනරාගල මොනරාගල Moneragala	11,641	104	70	1,579	13,394
බඩල්කුඹුර පඳුලුමපර Badalkumbura	10,000	17	70	1,263	11,350
වෙල්ලවාය වෙල්ලවාය Wellawaya	13,772	28	91	1,899	15,790
බුත්තල පුත්තල Buttala	13,195	67	82	1,915	15,259
කතරගම කතරගම Katharagama	5,252	280	72	1,498	7,102
තනමල්විල තනමල්විල Thanamalvila	6,816	39	41	734	7,630
සෙවනල සෙවනල Sevanagala	10,739	40	34	1,034	11,847
දිස්ත්‍රික්කය සඳහා එකතුව District Total	110,063	690	703	14,278	125,734

பொது 2.21: பிராந்திய அலுவலக நகர்ப்பகுதி அலுவலக நகர்ப்பகுதி அலுவலக நகர்ப்பகுதி அலுவலக நகர்ப்பகுதி - ரத்னபுரம் மாவட்டம்
அட்டவணை 2.21: பிரதேசச் செயலாளர் பிரிவுரீதியாகவும் கட்டிடவகைரீதியாகவும் கட்டிடக்கூறுகளின் எண்ணிக்கை : இரத்தினபுரி மாவட்டம்
Table 2.21: Number of Building Units by type of unit according to Divisional Secretariat Division - Ratnapura District

பிரா. அலுவலக நகர்ப்பகுதி பி.அலுவலக நகர்ப்பகுதி D.S. Division	நகர்ப்பகுதி வட்டக கூறுகள் Housing Units	பொது அலுவலக நகர்ப்பகுதி கூட்டு வசிப்பிடங்கள் Collective Living Quarters	அலுவலக நகர்ப்பகுதி நிறுவனங்கள் Institutions	அலுவலக நகர்ப்பகுதி நகர்ப்பகுதி பகுதி வசிப்பிடமல்லாத கட்டிடக் கூறுகள் Non-housing units	மொத்த நகர்ப்பகுதி கூறுகளின் மொத்த எண்ணிக்கை Total Number of Units
அலுவலக நகர்ப்பகுதி அலுவலக நகர்ப்பகுதி Eheliyagoda	17,702	50	73	2,178	20,003
அலுவலக நகர்ப்பகுதி அலுவலக நகர்ப்பகுதி Kuruvita	22,429	36	91	2,067	24,623
அலுவலக நகர்ப்பகுதி அலுவலக நகர்ப்பகுதி Kiriella	8,529	2	48	850	9,429
ரத்னபுரம் இரத்தினபுரி Ratnapura	29,188	130	144	3,912	33,374
அலுவலக நகர்ப்பகுதி அலுவலக நகர்ப்பகுதி Imbulpe	15,862	28	93	1,318	17,301
அலுவலக நகர்ப்பகுதி அலுவலக நகர்ப்பகுதி Balangoda	20,469	48	102	2,643	23,262
அலுவலக நகர்ப்பகுதி அலுவலக நகர்ப்பகுதி Opanayaka	6,663	7	34	689	7,393
அலுவலக நகர்ப்பகுதி அலுவலக நகர்ப்பகுதி Pelmadulla	21,569	70	130	2,369	24,138
அலுவலக நகர்ப்பகுதி அலுவலக நகர்ப்பகுதி Elapatha	9,673	10	33	734	10,450
அலுவலக நகர்ப்பகுதி அலுவலக நகர்ப்பகுதி Ayagama	8,390	4	26	686	9,106
அலுவலக நகர்ப்பகுதி அலுவலக நகர்ப்பகுதி Kalawana	14,170	43	81	1,363	15,657
அலுவலக நகர்ப்பகுதி அலுவலக நகர்ப்பகுதி Nivithigala	15,330	30	60	1,506	16,926
அலுவலக நகர்ப்பகுதி அலுவலக நகர்ப்பகுதி Kahawatta	10,847	19	41	1,248	12,155
அலுவலக நகர்ப்பகுதி அலுவலக நகர்ப்பகுதி Godakawela	19,373	14	65	1,674	21,126
அலுவலக நகர்ப்பகுதி அலுவலக நகர்ப்பகுதி Weligepola	8,841	1	36	550	9,428
அலுவலக நகர்ப்பகுதி அலுவலக நகர்ப்பகுதி Embilipitiya	32,508	190	170	4,213	37,081
அலுவலக நகர்ப்பகுதி அலுவலக நகர்ப்பகுதி Kolonna	11,904	7	35	1,329	13,275
மாவட்ட மொத்தம் District Total	273,447	689	1,262	29,329	304,727

වගුව 2.22: ප්‍රාදේශීය ලේකම් කොට්ඨාශ අනුව ගොඩනැගිලි ඒකක සංඛ්‍යාව සහ ඒකක වර්ගය - කෑගල්ල දිස්ත්‍රික්කය

அட்டவணை 2.22: பிரதேசச் செயலாளர் பிரிவுரீதியாகவும் கட்டிடவகைரீதியாகவும் கட்டிடக்கூறுகளின் எண்ணிக்கை : கேகாலை மாவட்டம்

Table 2.22: Number of Building Units by type of unit according to Divisional Secretariat Division - Kegalle District

ප්‍රා.ලේ. කොට්ඨාශය பி.செ. பிரிவு D.S. Division	නිවාස ඒකක வீட்டுக் கூறுகள் Housing Units	සමූහ වාසස්ථාන கூட்டு வசிப்பிடங்கள் Collective Living Quarters	ලාභනත நிறுவனங்கள் Institutions	වාසය සඳහා නොවන ස්ථාන வசிப்பிடமல்லாத கட்டிடக் கூறுகள் Non-housing units	මුළු ඒකක ගණන கூறுகளின் மொத்த எண்ணிக்கை Total Number of Units
රඹුක්කන இரம்புக்கனை Rambukkana	20,709	49	134	2,754	23,646
මාවනැල්ල மாவனல்லை Mawanella	25,187	29	114	4,370	29,700
අරණයක அரனாயக்கா Aranayaka	19,215	20	105	2,504	21,844
කෑගල්ල கேகாலை Kegalle	22,657	19	104	3,318	26,098
ගලිගමුව கலிகமுവാ Galigamuwa	19,280	13	122	2,227	21,642
වරකාපොල வறக்காபொல Warakapola	28,476	51	160	4,137	32,824
රුවන්පිල්ල ருவன்வெல்ல Ruwanwella	15,743	12	63	1,991	17,809
බුලත්කොහුපිටිය புலத்கொஹுபிட்டிய Bulathkohupitiya	12,737	2	58	1,215	14,012
යටියන්තොට யட்டியந்தோட்டை Yatiyanthota	15,212	12	64	1,489	16,777
දෙහිවිටිට தெனியோவிட்ட Dehiovita	20,141	24	72	1,913	22,150
දැරණියගල தெரனியாகலை Deraniyagala	12,433	11	51	1,345	13,840
දිස්ත්‍රික්කය සඳහා එකතුව District Total	211,790	242	1,047	27,263	240,342