



# ආර්ථික සංගණනය 2013/14 - ශ්‍රී ලංකාව

කෘෂිකාර්මික කටයුතු පිළිබඳ ගණන් ගැනීම

## කුඩා ගොවි කාණ්ඩ පිළිබඳ රක්තපුරය දිස්ත්‍රික්කයේ මූලික වාර්තාව

(හුමියේ ප්‍රමාණය පර්චස් 40ට වැඩි හෝ නිෂ්පාදනයේ වැඩි ප්‍රමාණයක් අලෙවි කරන ගොවි කාණ්ඩ)



ජනලේඛන හා සංඛ්‍යාලේඛන දෙපාර්තමේන්තුව

ජාතික ප්‍රතිපත්ති හා ආර්ථික කටයුතු අමාත්‍යාංශය

කුඩා ගොවි කාණ්ඩ අංශය පිළිබඳ මූලික වාර්තාව  
රත්නපුර දිස්ත්‍රික්කය

ආර්ථික සංගණනය 2013/14

ජනලේඛන හා සංඛ්‍යාලේඛන දෙපාර්තමේන්තුව  
ජාතික ප්‍රතිපත්ති හා ආර්ථික කටයුතු අමාත්‍යාංශය

### පෙරවදන

ශ්‍රී ලංකාවේ ආර්ථිකයෙහි ඇතිවී ඇති ප්‍රවණතා සැලකිල්ලට ගනිමින් සංගණන ඉතිහාසයේ ප්‍රථම වරට 2013/14 වර්ෂවලදී ආර්ථික සංගණනයක් පැවැත්වීමට කටයුතු සම්පාදනය කරන ලදී. මෙම සංගණනය ආර්ථිකයේ ප්‍රධාන අංශයන් වන කෘෂිකාර්මික, කර්මාන්ත, වෙළෙඳ හා සේවා යන සියළුම අංශ ආවරණය කෙරෙන පරිදි පැවැත්විණ. මෙම සංගණනය අදියර හතරකින් සිදු කරන ලද අතර, ප්‍රථම අදියර යටතේ සියළු වතු (අක්කර 20ට වැඩි) ලැයිස්තු ගත කරන ලදී. එය 2013 ජූලි මාසයේදී සිදු කළ අතර, දෙවන අදියර යටතේ කර්මාන්ත, වෙළෙඳ හා සේවා කටයුතුවල නියුතු සියලුම ආර්ථික ඒකකයන් 2013 සැප්තැම්බර්-ඔක්තෝබර් මාසවලදී ලැයිස්තු ගත කරන ලදී. තෙවන අදියර යටතේ කුඩා ගොවි කාණ්ඩ (අක්කර 20ට අඩු) හා වතු පිළිබඳ විස්තරාත්මක තොරතුරු රැස් කරන ලද අතර, එය 2014 ජූනි-අගෝස්තු මාසවලදී සිදු කරනු ලැබිණි. සිවුවන අදියර යටතේ ලැයිස්තුගත කර්මාන්ත, වෙළෙඳ හා සේවා ආයතනවලින් තෝරාගත් නියැදි ආයතනවලින් විස්තරාත්මක තොරතුරු රැස් කරන ලද අතර, එය 2014 නොවැම්බර්-දෙසැම්බර් මාසවලදී සිදු කරනු ලැබිණි.

මෙහි ඇතුළත් වන්නේ රත්නපුර දිස්ත්‍රික්කයේ කුඩා ගොවි කාණ්ඩ අංශයේ පර්වස් 40 ට වැඩි බිම් ප්‍රමාණයක් සහිත කුඩා ගොවි කාණ්ඩ හෝ නිෂ්පාදනයෙන් වැඩි කොටසක් විකිණීම සඳහා වූ ආර්ථික ක්‍රියාකාරකම්වල නිරත කුඩා ගොවි කාණ්ඩවල තොරතුරු විශ්ලේෂණයෙන් පිළියෙල කරන ලද වාර්තාවකි. කුඩා ගොවි කාණ්ඩ පිළිබඳ විස්තරාත්මක තොරතුරු රැස් කිරීමේ අදියර සාර්ථක කර ගැනීම සඳහා දෙපාර්තමේන්තුවේ මෙන්ම දෙපාර්තමේන්තුවෙන් පරිබාහිර වෙනත් රජයේ නිලධාරීන් ද සහභාගි කර ගන්නා ලදී.

ආර්ථික සංගණනය යටතේ කෘෂිකාර්මික කටයුතු ගණන් ගැනීමේ ක්‍රියාවලිය සම්බන්ධව කටයුතු කිරීම සඳහා ජනලේඛන හා සංඛ්‍යාලේඛන දෙපාර්තමේන්තුවේ අධ්‍යක්ෂ ජනරාල්ගේ ප්‍රධානත්වයෙන් වූ මෙහෙයුම් කමිටුවක් පිහිටුවන ලදී. මෙම කමිටුවේ දායකත්වය කුඩා ගොවිකාණ්ඩ පිළිබඳ විස්තරාත්මක තොරතුරු රැස් කිරීමේ ක්‍රියාවලිය සාර්ථක කර ගැනීමට ඉවහල් විය.

කුඩා ගොවි කාණ්ඩ පිළිබඳ තොරතුරු රැස් කිරීමේදී, අධීක්ෂණ නිලධාරීන් ලෙස කටයුතු කළ ගොවිජන සේවා දෙපාර්තමේන්තුවේ ප්‍රාදේශීය සංවර්ධන නිලධාරීන්, කෘෂිකර්ම උපදේශකවරු, කජු සංවර්ධන නිලධාරීන්, පොල් සංවර්ධන නිලධාරීන්, අපනයන කෘෂිකර්ම ව්‍යාප්ති නිලධාරීන්, සත්ත්ව නිෂ්පාදන පරීක්ෂකවරු ඇතුළු අනෙකුත් නිලධාරීන්ට ද ගණන් ගන්නා නිලධාරීන් ලෙස කටයුතු කළ කෘෂිකර්ම පර්යේෂණ හා නිෂ්පාදන සහකාර නිලධාරීන්, ග්‍රාම නිලධාරීන්, සංවර්ධන නිලධාරීන් ඇතුළු අනෙකුත් රජයේ නිලධාරීන්ට ද තොරතුරු ලබා දුන් කුඩා ගොවි කාණ්ඩවල ගොවි කාරකවරුන්ට ද ලබා දුන් සහයෝගය වෙනුවෙන් ස්තූතිවන්ත වෙමි.

සංගණනය සඳහා දිස්ත්‍රික් මට්ටමින් හා ප්‍රාදේශීය ලේකම් කොට්ඨාස මට්ටමින් පත් කළ සංගණන කොමසාරිස්, නියෝජ්‍ය සංගණන කොමසාරිස්, සහකාර සංගණන කොමසාරිස්වරුන් සහ දෙපාර්තමේන්තුවේ දිස්ත්‍රික් සංඛ්‍යාලේඛන කාර්ය මණ්ඩලයෙන් ලබා දුන් අඛණ්ඩ සහයද මෙම අදියර සාර්ථකව අවසන් කිරීමට ඉවහල් විය.


පරිලෝකන කටයුතු සඳහා දායකත්වය ලබාදුන් කෘෂිකර්ම හා පාරිසරික සංඛ්‍යාලේඛන අංශයේ කාර්යය මණ්ඩලය ප්‍රධාන කොට දිස්ත්‍රික්කවල සංඛ්‍යාලේඛන කාර්ය මණ්ඩලයේ නිලධාරීන්ටද ස්තූතිවන්ත වන අතර, පරිලෝකනය කරන ලද දත්ත සංස්කරණය හා නිවැරදි කිරීමේ කටයුතු සිදුකරන ලද කෘෂිකර්ම හා පාරිසරික සංඛ්‍යාලේඛන අංශයේ ජ්‍යෙෂ්ඨ සංඛ්‍යාලේඛනඥවරුන්,

සංඛ්‍යාලේඛනඥවරුන්, සංඛ්‍යාලේඛන නිලධාරීන්, සංඛ්‍යාලේඛන සහකාර නිලධාරීන්, සංවර්ධන නිලධාරීන් සහ තොරතුරු තාක්ෂණ හා සන්නිවේදන සහකාර නිලධාරීන් ද තොරතුරු හා සන්නිවේදන තාක්ෂණ අංශයේ අතිරේක අධ්‍යක්ෂ ජනරාල් අයි.ඒ.එම්.ප්‍රනාන්දු මහත්මියගේ මහපෙන්වීම යටතේ සහය ලබාදුන් අධ්‍යක්ෂ පී.එම්.ආර්. ප්‍රනාන්දු මහතා ඇතුළු කාර්යය මණ්ඩලයට ද ස්තූතිවන්ත වෙමි.

කුඩා ගොවි කාණ්ඩ අංශය පිළිබඳ තොරතුරු රැස් කිරීමේ අදියරේදී එක් රැස් කළ තොරතුරු ඇසුරෙන් මෙම වාර්තාව සකස් කිරීමේ කටයුතු අතිරේක අධ්‍යක්ෂ ජනරාල් පී.එම්.පී. අනුර කුමාර මහතාගේ අධීක්ෂණය යටතේ කෘෂිකර්ම හා පාරිසරික සංඛ්‍යාලේඛන අංශයේ අධ්‍යක්ෂ ඒ.එම්.යු.කේ.අලහකෝන් මහතාගේ සහ නියෝජ්‍ය අධ්‍යක්ෂ කේ.පී.කේ. දිසානායක මහතාගේ මග පෙන්වීම යටතේ, කෘෂිකර්ම හා පාරිසරික සංඛ්‍යා ලේඛන අංශයේ නිලධාරීන් විසින් සිදු කරන ලදි.

එමෙන්ම මෙම වාර්තාව සාර්ථකව නිම කිරීම සඳහා මුල් කවරය නිර්මාණය කර ලබාදුන් සංඛ්‍යාලේඛනඥ ලක්මාලී ජයරත්න මහත්මියට ද මාගේ කෘතඥතාව පලකරනු කැමැත්තෙමි.

මෙම වාර්තාවේ ඇතුළත් කරුණු කුඩා ගොවි කාණ්ඩ පිළිබඳව තොරතුරු භාවිතා කරන්නන්ට ප්‍රයෝජනවත් වනු ඇතැයි විශ්වාස කරමි.



ආචාර්ය ඒ.ජේ. සතරසිංහ  
ජනලේඛන හා සංඛ්‍යාලේඛන අධ්‍යක්ෂ ජනරාල්

ජනලේඛන හා සංඛ්‍යාලේඛන දෙපාර්තමේන්තුව  
නො. 306/71, පොල්දූව පාර,  
බත්තරමුල්ල.  
2017.10.31

## පටුන

	පිටු අංකය
පළමු පරිච්ඡේදය - හැඳින්වීම	01
1.1 පසුබිම	01
1.2 සංගණන ඉතිහාසය	01
1.3 අරමුණ	02
1.4 තොරතුරු රැස්කිරීමේ ක්‍රියා පිළිවෙල	02
1.5 කෘෂිකාර්මික තොරතුරුවල ප්‍රයෝජන	02
1.6 ගණන් ගැනීමේ අදියර	03
1.7 මෙහි අඩංගු සංඛ්‍යාතීන්	03
1.8 ආවරණය	03
දෙවැනි පරිච්ඡේදය - සංකල්ප හා අර්ථ දැක්වීම	04
2.1 ආර්ථික සංගණනය	04
2.2 ආර්ථික සංගණනයේ කෘෂිකාර්මික කටයුතු පිළිබඳ ගණන් ගැනීම	04
2.3 සංගණන කාර්මිකය	04
2.4 නිවාස ඒකකය, සමූහ වාසස්ථානය, වාසය සඳහා නොවන ස්ථානය	04
2.5 ගෘහ කාර්මිකය	05
2.6 ගොවිකාරකයා, උප ගොවිකාරකයා	05
2.7 කාරක තත්ත්වය	07
2.8 ගොවි කාර්මිකය	08
2.9 භුක්තිය	08
2.10 බිම් කැබැල්ල	09
2.11 ගොවි කාර්මිකයේ මුළු බිම් ප්‍රමාණය	10
2.12 ශුද්ධ බිම් ප්‍රමාණය, දළ බිම් ප්‍රමාණය	10
2.13 ගෙවත්ත	11
2.14 කෘෂිකාර්මික වැඩ කටයුතු	11

2.15 කුඩා ගොවි කාණ්ඩය	12
2.16 යොමු කාලය	12
2.17 “වත්ත” අර්ථ දැක්වීම	12
2.18 “උප කොටස” අර්ථ දැක්වීම	13
<b>තෙවන පරිච්ඡේදය - කුඩා ගොවි කාණ්ඩ අංශය</b>	<b>14</b>
3.1 ප්‍රාදේශීය ලේකම් කොට්ඨාස මට්ටමින් ගොවිකාරකයින් සංඛ්‍යාව සහ උප ගොවිකාරකයින් සංඛ්‍යාව -2014	14
3.2 ප්‍රාදේශීය ලේකම් කොට්ඨාස මට්ටමින් අධ්‍යාපන සුදුසුකම් හා ස්ත්‍රී/ පුරුෂ භාවය අනුව ගොවිකාරකයින් සංඛ්‍යාව -2014	17
3.3 ප්‍රාදේශීය ලේකම් කොට්ඨාස මට්ටමින් වයස් කාණ්ඩය හා ස්ත්‍රී/ පුරුෂ භාවය අනුව ගොවිකාරකයින් සංඛ්‍යාව- 2014	20
3.4 ප්‍රාදේශීය ලේකම් කොට්ඨාස මට්ටමින් බිම් කැබලි ගණන සහ ස්ත්‍රී/ පුරුෂ භාවය අනුව ගොවිකාරකයින් සංඛ්‍යාව -2014	23
3.5 ප්‍රාදේශීය ලේකම් කොට්ඨාස මට්ටමින් වගකීම් දරණ බිම් ප්‍රමාණය හා ස්ත්‍රී/ පුරුෂ භාවය අනුව ගොවිකාරකයින් සංඛ්‍යාව-2014	26
3.6 ප්‍රාදේශීය ලේකම් කොට්ඨාස මට්ටමින් ගොවිකාරකයින් සංඛ්‍යාව සහ වගකීම් දරණ බිම් ප්‍රමාණය (අක්කර)-2014	30
3.7 ප්‍රාදේශීය ලේකම් කොට්ඨාස මට්ටමින් කාරක තත්ත්වය අනුව ගොවිකාරකයින් සංඛ්‍යාව හා බිම් ප්‍රමාණය (අක්කර) -2014	34
3.8 බිම් කැබැල්ලේ විශාලත්වය සහ කාරක තත්ත්වය අනුව ගොවිකාරකයින් සංඛ්‍යාව හා වගකීම් දරණ බිම් ප්‍රමාණය (අක්කර)-2014	36
3.9 ප්‍රාදේශීය ලේකම් කොට්ඨාස මට්ටමින් ස්ත්‍රී/ පුරුෂ භාවය අනුව කෘෂිකාර්මික කටයුතුවල නිරත ගොවිකාරකයින් සංඛ්‍යාව-2014	37

3.10 ප්‍රාදේශීය ලේකම් කොට්ඨාස මට්ටමින් ස්ත්‍රී/ පුරුෂ භාවය අනුව කෘෂිකාර්මික කටයුතුවල නිරතව සිටි ගොවිකාරකයින් සංඛ්‍යාවෙහි ප්‍රතිශතය-2014	42
3.11 ප්‍රාදේශීය ලේකම් කොට්ඨාස මට්ටමින් වෙනත් රැකියාවන් සහ ආදායම් මාර්ග හා ස්ත්‍රී/ පුරුෂ භාවය අනුව ගොවිකාරකයින්ගේ සංඛ්‍යාව-2014	45
3.12 ප්‍රාදේශීය ලේකම් කොට්ඨාස මට්ටමින් කෘෂිකර්මාන්තය හැර වෙනත් ආර්ථික කටයුත්තක නිරත ගොවිකාරකයින් සංඛ්‍යාව-2014	49
3.13 ප්‍රාදේශීය ලේකම් කොට්ඨාස මට්ටමින් වෙනත් ආර්ථික කටයුතුවල නියැලෙන කාලය අනුව ගොවිකාරකයන් සංඛ්‍යාව-2014	51
3.14 රත්නපුර දිස්ත්‍රික්කයේ ගොවිකාරකයින් සතු වෙනත් දිස්ත්‍රික්කවල පිහිටි බිම් කැබලි සංඛ්‍යාව සහ බිම් ප්‍රමාණය (අක්කර) -2014	54
3.15 ප්‍රාදේශීය ලේකම් කොට්ඨාස මට්ටමින් බිම් කැබලි ගණන අනුව ගොවිකාරකයින් සංඛ්‍යාව -2014	57
3.16 ප්‍රාදේශීය ලේකම් කොට්ඨාස මට්ටමින් විශාලත්වය අනුව බිම් කැබලි සංඛ්‍යාව හා බිම් ප්‍රමාණය (අක්කර) -2014	59

## පළමු පරිච්ඡේදය

### 1. හැඳින්වීම

#### 1.1 පසුබිම

සංවර්ධන දර්ශකයන් පුළුල් පරාසයක් ඔස්සේ පැතිර ඇති මෙම කාල වකවානුව තුළ 2013/14 වර්ෂයන් කේන්ද්‍ර කර ගනිමින්, ජාතික වැදගත්කමකින් යුතු ආර්ථික සංගණනයක් ජනලේඛන හා සංඛ්‍යාලේඛන දෙපාර්තමේන්තුව විසින් පළමුවරට, මේ වන විට පවත්වා අවසන් කොට ඇත.

මෙම ආර්ථික සංගණනය, සාමාන්‍යයෙන් ජන හා නිවාස සංගණනයට අනතුරුව පැවැත්වෙන කෘෂිකර්ම සංගණනයක් කර්මාන්ත සංගණනයක් යන සංගණන දෙකෙහි එකතුවකි. ආර්ථිකයේ ප්‍රධාන අංශයන් වන කෘෂිකර්ම, කර්මාන්ත, වෙළෙඳ හා සේවා යන අංශ ආවරණය කරමින් පවත්වන ගණන් ගැනීමේ කටයුතුවලදී කෘෂිකර්ම අංශයේ තොරතුරු ලබා ගැනීම සඳහා ප්‍රශ්නාවලි කිහිපයක් භාවිත කරමින් එය වෙනම කොටසක් වශයෙන් සිදු කෙරිණි. ඒ අනුව, ආර්ථික සංගණනය 2013/14, “කෘෂිකාර්මික කටයුතු පිළිබඳ ගණන් ගැනීම” සහ “කර්මාන්ත, වෙළෙඳ හා සේවා පිළිබඳ ගණන් ගැනීම” ලෙස කොටස් දෙකකින් යුක්තය.

#### 1.2 සංගණන ඉතිහාසය

මෙතෙක් ශ්‍රී ලංකාවේ කෘෂිකර්ම තොරතුරු රැස්කර ගැනීම සඳහා සංගණන විවිධ ස්වරූපයෙන් සිදු කර ඇත. 1921 දී පවත්වා ඇති නිෂ්පාදන සංගණනය කෘෂිකර්ම සංගණන ඉතිහාසයේ හමුවන පළමුවන ගණන් ගැනීමයි. අනතුරුව 1924 හා 1929 වර්ෂවලදී තවත් අර්ධ සංගණන දෙකක් පවත්වා ඇත. එකී සංගණනයන්හි විශේෂ ලක්ෂණයක් වූයේ වගා කළ ඉඩම් ප්‍රමාණය, සත්ත්ව සංඛ්‍යාති, නිෂ්පාදන ප්‍රමාණය ගම් මට්ටමින් එක් රැස් කිරීමයි. එමෙන් ම 1946, 1952, 1962, 1973, 1982 සහ 2002 යන වර්ෂවලදී පූර්ණ කෘෂිකර්ම සංගණන පවත්වා ඇත. රටේ ඇතැම් ප්‍රදේශවල පැවති අයහපත් වාතාවරණය නිසා 1992 වර්ෂයේදී කෘෂිකර්ම සංගණනයක් පැවැත්වීමට නොහැකි විය.

ජන සංගණනයක් පැවැත්වීමෙන් අනතුරුව එළඹෙන වර්ෂ දෙකේදී කෘෂිකර්ම සංගණනයක් කර්මාන්ත සංගණනයක් පැවැත්වීම සාමාන්‍ය සම්ප්‍රදාය විය. ජන හා නිවාස සංගණනයේදී යොදාගන්නා සංගණන රාමුවම භාවිත කළ හැකි වීම නිසා වියදම අවම කර ගැනීමට ඇති හැකියාව ද සැලකිල්ලට ගෙන වසර 10කට වරක් මෙම සංගණන රටාව අනුගමනය කෙරුණි. කෙසේ වෙතත් මෑත කාලීන ආර්ථික ප්‍රවණතාවයන් ද සැලකිල්ලට ගනිමින්, 2012 වසරේ පැවති ජන හා නිවාස සංගණනයෙන් අනතුරුව, 2013/14 වර්ෂවලදී ආර්ථික සංගණනයේ එක් කොටසක් ලෙස කෘෂිකාර්මික කටයුතු පිළිබඳ ගණන් ගැනීම සිදු කරන ලදී. 2002 වර්ෂයේ පැවති අවසන් කෘෂිකර්ම සංගණනයෙන් පසුව, වසර 12ක පමණ කාලයක් තුළ ශ්‍රී ලංකාවේ ආර්ථිකයට කෘෂිකර්ම ක්ෂේත්‍රයෙන් ලැබී ඇති දායකත්වය ඇගයීම සඳහා මෙම සංගණනය බෙහෙවින් ඉවහල් වනු ඇත.



### 1.3 අරමුණ

කෘෂිකාර්මික කටයුතු පිළිබඳ ගණන් ගැනීම ප්‍රධාන වශයෙන් පහත සඳහන් විෂයයන්ට අදාළ ප්‍රමාණාත්මක තොරතුරු රැස් කිරීම මූලික අරමුණු කොට ගනිමින් පවත්වනු ලැබීය.

- I. ගොවි කාණ්ඩ
- II. ගොවිකාරකයින්
- III. ඉඩම් භාවිතය හා භුක්තිය
- IV. බෝග වගාව
- V. සත්ත්ව පාලනය
- VI. ජලජීවී වගාව
- VII. පොහොර සහ පළිබෝධනාශක භාවිතය
- VIII. කෘෂිකාර්මික යන්ත්‍රෝපකරණ භාවිතය හා අයිතිය

### 1.4 තොරතුරු රැස්කිරීමේ ක්‍රියා පිළිවෙල

කුඩා ගොවිකාණ්ඩ අංශය පිළිබඳ තොරතුරු ඒ සඳහා පිළියෙල කරන ලද ප්‍රශ්න මාලාවක් (SH 2) ඇසුරින් රැස්කරන ලදී. ජන හා නිවාස සංගණනයේදී සකස් කරන ලද නිවාස, සමූහ වාසස්ථාන, ආයතන, වාසය සඳහා නොවන ස්ථාන යන ඒකක කරා ගොස් ගණන් ගන්නා නිලධාරීන් ලෙස පත් කරන ලද කෘෂිකර්ම පර්යේෂණ නිෂ්පාදන සහකාර නිලධාරීන්, ග්‍රාම නිලධාරීන්, සංවර්ධන නිලධාරීන් සහ වෙනත් රජයේ නිලධාරීන් විසින් කුඩා ගොවිකාණ්ඩ අංශය පිළිබඳ තොරතුරු රැස්කිරීම සාර්ථකව සිදු කරන ලදී.

### 1.5 කෘෂිකාර්මික තොරතුරුවල ප්‍රයෝජන

ආර්ථික සංගණනයේ කෘෂිකාර්මික කටයුතු පිළිබඳ ගණන් ගැනීමෙන් ලබාගන්නා වූ තොරතුරු ප්‍රධාන වශයෙන් පහත අවශ්‍යතා සඳහා ප්‍රයෝජනයට ගනී.

- I. කෘෂිකර්ම ක්ෂේත්‍රයේ ඇති වී තිබෙන ව්‍යුහාත්මක වෙනස්කම් පදනම් කරගෙන අනාගත කෘෂිකර්ම සැලසුම් හා ප්‍රතිපත්ති සකස් කිරීම
- II. දේශීය නිෂ්පාදන ඉහළ නැංවීමෙහිලා කෘෂිකාර්මික ව්‍යාප්ති වැඩසටහන් පිළියෙල කිරීම
- III. ආයතන නිර්‍යාත ප්‍රතිපත්තිවලට අදාළ තීරණ ගැනීම
- IV. ජාතික ගිණුම් සකස් කිරීමට අවශ්‍ය තොරතුරු ලබා ගැනීම
- V. ඉදිරි කාලයේ පැවැත්වීමට අරමුණු කර ඇති කෘෂිකර්ම සමීක්ෂණ සඳහා නියැදි රාමුව සකසා ගැනීම

### 1.6 ගණන් ගැනීමේ අදියර

කෘෂිකාර්මික කටයුතු පිළිබඳ ගණන් ගැනීම, අදියර හතරකින් අවස්ථා තුනක දී සිදු වේ.

- I. අක්කර 20 ක් හෝ ඊට වැඩි ගොවි කාණ්ඩ එනම් “වතු” ලැයිස්තුගත කිරීම  
 අක්කර 20 ක් හෝ ඊට වැඩි ගොවි කාණ්ඩ “වතු” ලෙස හඳුනා ගන්නා අතර එම ගොවි කාණ්ඩ E1 උපලේඛනයෙහි ලැයිස්තුගත කරගනී.
- II. අක්කර 20 ක් හෝ ඊට වැඩි ගොවි කාණ්ඩ තුළින් විස්තරාත්මක තොරතුරු ලබාගැනීම  
 සකස් කරගත් E1 උපලේඛනය අනුව සියලුම “වතු” වලින් E2 උපලේඛනය භාවිතයෙන් තොරතුරු රැස්කර ගනී.
- III. අක්කර 20ට අඩු කුඩා ගොවි කාණ්ඩ අංශය ලැයිස්තුගත කිරීම  
 අක්කර 20ට අඩු සහ ඉදිරියේ දී විස්තර කෙරෙන පරිදි කෘෂිකාර්මික ක්‍රියාකාරකම් සිදු කරන ස්ථාන “කුඩා ගොවි කාණ්ඩ” ලෙස හඳුනාගෙන SH1 උපලේඛනයෙහි ලැයිස්තුගත කරගනී.
- IV. කුඩා ගොවිකාණ්ඩ අංශයෙන් තොරතුරු ලබාගැනීම  
 සකස් කරගත් SH1 උපලේඛනයෙන් සහ SH2 උපලේඛනයෙන් “කුඩා ගොවිකාණ්ඩ” අංශයෙන් තොරතුරු රැස්කර ගනී.

### 1.7 මෙහි අඩංගු සංඛ්‍යාතීන්

මේ යටතේ 2014 වසරේ රත්නපුර දිස්ත්‍රික්කයේ, පර්චස් 40 ට වැඩි බිම් ප්‍රමාණයක් සහිත කුඩා ගොවිකාණ්ඩ හෝ නිෂ්පාදනයෙන් වැඩි කොටසක් විකිණීම සඳහා වූ ආර්ථික කටයුත්තක නියැලෙන ලද කුඩා ගොවිකාණ්ඩ පිළිබඳ රැස් කරන ලද තොරතුරු වල සංඛ්‍යාතීන් අඩංගු වේ.

### 1.8 ආවරණය

මෙවර ආර්ථික සංගණනය යටතේ කුඩා ගොවි කාණ්ඩ අංශය පිළිබඳ තොරතුරු රැස් කිරීම දිස්ත්‍රික්ක 25 ක් ප්‍රාදේශීය ලේකම් කොට්ඨාස 331 ක් ඇතුළත්ව, සමස්ත දිවයිනම ආවරණය වන පරිදි සිදුකරන ලදී.

**සැලකිය යුතුයි :**

මෙම ප්‍රකාශනය පරිශීලනය කිරීමේදී ප්‍රධාන වශයෙන් මතක තබාගතයුතු කරුණ වන්නේ මෙහි අඩංගු සංඛ්‍යාතීන් ගොවිකාරකයා පදිංචි ස්ථාන පදනම්ව මිස එම ඉඩම් හෝ ගොවි කාණ්ඩවල පිහිටීම මත විග්‍රහ කරන ලද ඒවා නොවන බවයි.

## දෙවැනි පරිච්ඡේදය

### 2. සංකල්ප හා අර්ථ දැක්වීම

---

#### 2.1 ආර්ථික සංගණනය

ශ්‍රී ලංකාවේ දේශ සීමාව තුළ ක්‍රියාත්මක වන සියලුම ආර්ථික කටයුතුවල නියුතු ඒකකයන් ආවරණය වන පරිදි නියම කරනු ලබන කාලසීමාවක් තුළ කෘෂිකර්ම, කර්මාන්ත, වෙළෙඳ හා සේවා කටයුතුවල තොරතුරු රැස් කිරීම, ගොනු කිරීම, ඇගයීම, විශ්ලේෂණය කිරීම හා ප්‍රකාශයට පත් කිරීමේ හෝ බෙදා හැරීමේ සම්පූර්ණ ක්‍රියාවලිය “ආර්ථික සංගණනය” ලෙස හැඳින් වේ.

#### 2.2 ආර්ථික සංගණනයේ කෘෂිකාර්මික කටයුතු පිළිබඳ ගණන් ගැනීම

තොරතුරු එක්රැස් කිරීමේ ඒකකය ලෙස ගොවිකාණ්ඩය පදනම්ව, කෘෂිකාර්මික ව්‍යුහයට අදාළ ප්‍රමාණාත්මක තොරතුරු, එක් වගා වර්ෂයක් තුළදී රාජ්‍ය අනුග්‍රහය සහිතව, දීපව්‍යාප්තව එක්රැස් කිරීමේ ක්‍රියාවලිය “කෘෂිකාර්මික කටයුතු පිළිබඳ ගණන් ගැනීම” ලෙස හැඳින්වේ.

#### 2.3 සංගණන කාණ්ඩය

2012 වර්ෂයේ පවත්වන ලද ජන හා නිවාස සංගණනයේදී ග්‍රාමීය ප්‍රදේශවල නිවාස හා ගොඩනැගිලි ඒකක 150ක පමණ ප්‍රමාණයකින් සමන්විත වන පරිදි හා නාගරික ප්‍රදේශවල ඒකක 200ක පමණ ප්‍රමාණයකින් සමන්විත වන පරිදි ස්වාභාවික හෝ මිනිසා විසින් නිර්මාණය කරන ලද මායිම්වලින් වෙන් කොට දැක්වූ භූමි ප්‍රදේශයක් “සංගණන කාණ්ඩය” ලෙස හැඳින්වේ.

#### 2.4 නිවාස ඒකකය, සමූහ වාසස්ථානය හා වාසය සඳහා නොවන ස්ථානය

මිනිසුන්ගේ වාසය සඳහා වූ ද වෙනත් වාසස්ථානවලින් වෙන් වූ ද ඇතුළුවීම/ පිටවීම සඳහා වෙනම භාවිතා කළහැකි දොරටුවක් තිබෙන්නා වූ ද ගොඩනැගිල්ලක්, “නිවාස ඒකකය” ලෙස හැඳින්වේ.

නිවාස ඒකකයක් වීමට,

1. මිනිසුන්ගේ වාසය සඳහා වූ ස්ථානයක් වීම
2. වෙනත් ස්ථානවලින් වෙන් වී තිබීම
3. ඇතුළුවීම/ පිටවීම සඳහා වෙනම දොරටුවක් තිබීම යන

ඉහත ලක්ෂණ සියල්ලම සම්පූර්ණ විය යුතුය.

පොදු අරමුණක් වෙනුවෙන් සාමාන්‍යයෙන් එකිනෙකට නැකමක් නැති පුද්ගලයින් දෙදෙනෙකු හෝ ඊට වැඩි ගණනක් පදිංචිව සිටින ස්ථානයක් “සමූහ වාසස්ථානය” ලෙස හැඳින්වේ.

නිවාස ඒකකයක් හෝ සමූහ වාසස්ථානයක් හෝ නොවන ගොඩනැගිල්ලක් හෝ ගොඩනැගිල්ලක කොටසක් හෝ ඇතැම්විට ගොඩනැගිලි සමූහයක් “වාසය සඳහා නොවන ස්ථානය” ලෙස හැඳින්වේ.

### 2.5 ගෘහ කාර්‍යක්ෂමය

එක් පුද්ගලයෙකු තනිව වෙසෙමින් තමාගේ ආහාර පාන ඔහුම පිළියෙල කර ගන්නේ නම් හෝ පුද්ගලයින් සමූහයක් එකට වාසය කරමින් තමන්ගේ ආහාර පාන එක්ව පිළියෙල කර ගන්නේ නම්, ඔහු හෝ එම පුද්ගලයින් සමූහය “ගෘහ කාර්‍යක්ෂමය” ලෙස හැඳින්වේ.

- \* ගෘහ කාර්‍යක්ෂම ඇත්තේ නිවාස ඒකකවල පමණි. සමූහ වාසස්ථානවල සහ වාසය සඳහා නොවන ස්ථානවල ගෘහ කාර්‍යක්ෂම නොමැත.
- \* ගෘහ කාර්‍යක්ෂමයක සාමාජිකයන් බොහෝ විට එකිනෙකාට නැකම් ඇති අය වේ. සමහරවිට නැකම් නැති අය ද සිටිය හැකි ය.
- \* ගෘහ කාර්‍යක්ෂමයක සාමාජිකයන් පවුලක් ම විය යුතු නැත. මව්පියන් හා දරුවන් පමණක් නොව පවුලෙන් බාහිර අය ද සිටිය හැකි ය. එනම් නෑදෑයින්, මෙහෙකරුවන් ආදිය යි. ඔවුන් පවුලේ සාමාජිකයින් හා පොදුවේ ආහාරපාන ගැනීම සඳහා කටයුතු සලසා ගෙන ඇත්නම් ඒ සියලු දෙනාම එකම ගෘහ කාර්‍යක්ෂමයට අයත් වේ.
- \* කෙසේ නමුත් මෙහි ස්ථිර පදිංචි නැති (පවුලෙන් බාහිර) පුද්ගලයින් ගෘහ කාර්‍යක්ෂමයේ ස්ථිර පදිංචි පුද්ගල ගණනින් බැහැර කර ඇත.
- \* සෑමවිට ම නිවාස ඒකකවල පදිංචි පුද්ගලයින් ගණන් ගැනීමේ දී ගෘහ කාර්‍යක්ෂම වශයෙන් ගණන් ගත යුතුවන අතර, එක් නිවාස ඒකකයක ගෘහ කාර්‍යක්ෂම එකකට වඩා තිබෙන අවස්ථා ද ඇත.

### 2.6 ගොවිකාරකයා, උප ගොවිකාරකයා

- කෘෂිකාර්මික බෝග වගා කිරීම
- මස්, කිරි හෝ බිත්තර නිෂ්පාදනය සඳහා සතුන් ඇති කිරීම
- මිරිදිය/ කිවුල්දිය (කලපු) / කරදිය ජලජීවීන් වගා කිරීම

පිළිබඳ වගකීම් දරමින් එකී කටයුතු එකක් හෝ කිහිපයක් සම්බන්ධව ගෘහ කාර්‍යක්ෂමය/ ආයතනය (මතු විස්තර කෙරෙන ගොවි කාර්‍යක්ෂමය) තුළ ප්‍රධාන තීරණ ගන්නා තැනැත්තා “ගොවිකාරකයා” ලෙස හැඳින්වේ.

මෙහිදී ඔහු / ඇය ඉහත කටයුත්තක් හෝ කටයුතු,

- \* තමා විසින් කරන්නකු හෝ
- \* අන් අයගේ සහාය ඇතිව කරන්නකු හෝ

- \* එම කටයුතුවලට අදාළව කායික වැඩක් නොකර ඒවා මෙහෙයවමින් තීරණ ගන්නා තැනැත්තෙකු හෝ විය හැකි ය.

ඒ අනුව,

- \* ගොවිකාරකයෙක් ස්වකීය වගා කටයුතු/ සත්ත්ව පාලනය/ ජලජීවී වගාව වෙන් වෙන් වශයෙන් හෝ සියල්ලම හෝ තමාම කරන්නකු විය හැකි ය.
- \* එසේත් නැතිව කෘෂිකාර්මයට අදාළ කායිකව වැඩ නොකර එම කටයුතු මෙහෙයවන්නෙකු පමණක් ද විය හැකි ය.
- \* ඔහු ඉඩම් හෝ කෘෂිකාර්මික සතුන් හෝ ජලජීවී වගාවන් අයිතිකරුවකු හෝ නොවිය හැකි ය. එනම් හිමිකම් කාරකත්වය සඳහා සුදුසුකමක් නොවන අවස්ථාවකි.
- \* ගොවිකාරකයකු විමට ඔහු තම ශ්‍රමය යොදා ඉඩම් වගා කිරීම, කෘෂිකාර්මික සතුන්ගේ (කිරි දෙවීම, තණ කැවීම වැනි) එදිනෙදා කටයුතු, ජලජීවී වගාව ආශ්‍රිත එදිනෙදා කටයුතුවල නියැලී සිටීම අවශ්‍ය නොවිය. ඉඩම් වගා කිරීම, සතුන් ඇති කිරීම, ජල ජීවී වගා කටයුතු යන අංශ එකක හෝ කිහිපයක එදිනෙදා තීරණ ගැනීම ප්‍රමාණවත් විය.

- “ගොවිකාරකයා” ගොවි කාණ්ඩයක ප්‍රධානියා ය.
- කෘෂිකාර්මික කටයුතු මෙහෙයවීම පිළිබඳ ප්‍රධාන ආර්ථික හා තාක්ෂණික වගකීම ඔහු සතු ය.

ඒ අනුව,

- i. සංගණන ඒකකයක ගොවිකාරකයින් කිහිපදෙනෙක් සිටිය හැකි ය.
- ii. එක් ගොවි කාණ්ඩයක සිටිය හැක්කේ එක් ගොවිකාරකයෙකු පමණි.

“උප ගොවිකාරකයා” යනුවෙන් හැඳින්වෙන්නේ තමාගේ ම වැඩ කරන කාරක තත්ත්වයක් සහිත (මතු විස්තර කෙරේ) ගොවි කාණ්ඩයක් තුළ ගොවිකාරකයාට අමතරව එම ගොවි කාණ්ඩය වෙනුවෙන් ම කෘෂිකාර්මික කටයුතු මෙහෙයවීම සඳහා එදිනෙදා තීරණ ගන්නා වෙනත් සාමාජිකයින්ය.

- උප ගොවිකාරකයා ද ගොවි කාණ්ඩයේ කිසියම් කටයුත්තක් හෝ කටයුතු කිහිපයක් සම්බන්ධව සක්‍රීයව තීරණ ගන්නෙකු වේ.
- එහෙත් ඔහු ගොවි කාණ්ඩය පිළිබඳව ප්‍රධාන ආර්ථික හෝ තාක්ෂණික තීරණ ගන්නා නොවේ.
- උප ගොවිකාරකයා ඇතැම් විට ඉඩම් කැබැල්ලක කොටසක්, එක් ඉඩම් කැබැල්ලක්, ඉඩම් කැබලි සියල්ලම හෝ සත්ත්ව පාලන කටයුතු, ජලජීවී වගා කටයුතු මෙහෙය වන්නා විය හැකිය.

ඒ අනුව,

- i. උප ගොවිකාරකයින් සිටිය හැක්කේ තමාගේම වැඩකරන කාරක තත්ත්වයක් සහිත ගොවි කාණ්ඩයක පමණි.
- ii. තමාගේම වැඩකරන කාරක තත්ත්වයක් සහිත ගොවි කාණ්ඩයක උප ගොවි කාරකයින් කිහිපදෙනෙකු සිටිය හැකි ය.
- iii. පවුලේ සාමාජිකයන් කෘෂිකාර්මික කටයුතුවලට උදව් වූ පමණින් ඔවුන්ව උප ගොවිකාරකයින් ලෙස හැඳින්විය නොහැකි ය.
- iv. කෘෂිකාර්මික කටයුතු වෙනුවෙන් වැටුප් ලබන සේවකයින් (කම්කරුවන්) උප ගොවිකාරකයින් ලෙස සැලකිය නොහැකිය.

කුඩා ගොවි කාණ්ඩයක ගොවිකාරකයෙකු වීමට කෘෂිකාර්මික නිෂ්පාදනයක් සම්බන්ධ තීරණ ගන්නෙක් විය යුතුම ය. එබැවින් පහත කාර්යයන්හි නිරත වීම ගොවිකාරකයෙකු වීමට සුදුසු කමක් නොවේ.

- I. ජංගම පැළ තවාන් කරුවකු ලෙස රථයක/ අට්ටාලයක පැළ වෙළෙඳාම් කිරීම
- II. මල්/ විසිතුරු පැළ වගාවෙහි නිරතව සිටීම
- III. දැවමය ශාක (වන) වගා කරුවකු වීම
- IV. විනෝදාශයක් වශයෙන් සතුන් ඇති කිරීම
- V. විනෝදාශයක් වශයෙන් විසිතුරු මසුන් ඇති කිරීම

### 2.7 කාරක තත්ත්වය

කාරක තත්ත්වය ආකාර 4 කි.

- තමාගේම වැඩ කරන
- වෙනත් අය සමඟ හවුලේ
- පුද්ගලික අය වෙනුවෙන්
- ආයතනයක් වෙනුවෙන්

- \* එක් ගොවිකාරකයෙකුට මෙම කාරක තත්ත්ව කිහිපයක් යටතේ වෙනස් ගොවි කාණ්ඩ කිහිපයක් තිබිය හැකි ය.
- \* එනම් කාරක තත්ත්වය වෙනස් වූ විට එය වෙනම ගොවි කාණ්ඩයක් බවට පත් වේ.

#### • තමාගේම වැඩ කරන

වෙනත් කිසිම පුද්ගලයෙකුට හෝ ආයතනයකට වගකීමක් හෝ සම්බන්ධයක් නොමැතිව ගොවි කාණ්ඩයට අදාළ සියලුම තීරණ ගන්නා පුද්ගලයකු එකී ගොවි කාණ්ඩයට අදාළව “තමාගේම වැඩ කරන” කාරක තත්ත්වයක් ඇති ගොවිකාරකයා ලෙස හැඳින්වේ.

- \* ඔහු/ ඇය කම්කරුවන් හෝ සිය පවුලේ අය කෘෂිකර්ම වැඩ කටයුතු සඳහා යොදාගෙන තිබිය හැකි ය.
- \* අදයට, බද්දට හෝ වී පොරොන්දුව පිට වී වගා කරන්නන් ද මේ යටතට ගැනේ.

#### • වෙනත් අය සමඟ හවුලේ

ගොවි කාණ්ඩයේ කටයුතු පිළිබඳ එදිනෙදා තීරණ ගැනීම හා වගකීම් දැරීම තවත් එක් අයකු හෝ කීපදෙනෙකු සමඟ සිදු කරයි නම් එම පුද්ගලයා එකී ගොවිකාණ්ඩයට අදාළව “වෙනත් අය සමඟ හවුලේ” කාරක තත්ත්වයක් ඇති ගොවිකාරකයා ලෙස හැඳින්වේ.

#### • පුද්ගලික අය වෙනුවෙන්

ගොවි කාණ්ඩයක කළමනාකරුවකු/ පාලකයකු/ භාරකරුවකු වශයෙන් පුද්ගලයෙකු හෝ කීපදෙනෙක් වෙනුවෙන්, වැටුපක්/ ප්‍රතිලාභයක් ලබා ගෙන, වගකීම හා පාලනය දරන්නේ නම් එම පුද්ගලයා එකී ගොවි කාණ්ඩයට අදාළව “පුද්ගලික අය වෙනුවෙන්” කාරක තත්ත්වයක් ඇති ගොවිකාරකයා ලෙස හැඳින්වේ.

• ආයතනයක් වෙනුවෙන්

රජයේ හෝ අර්ධ රජයේ හෝ රජයේ අනුග්‍රහය ලබන සංවිධානයක්, පුද්ගලික ආයතනයක් වෙනුවෙන් වැටුප්/ ප්‍රතිලාභ ලබමින් ගොවි කාණ්ඩයක් මෙහෙයවන්නේ නම් එම පුද්ගලයා එකී ගොවි කාණ්ඩයට අදාළව “ආයතනයක් වෙනුවෙන්” කාරක තත්ත්වයක් ඇති ගොවිකාරකයා ලෙස හැඳින්වේ.

2.8 ගොවි කාණ්ඩය

එක් ගොවිකාරක තත්ත්වයක් යටතේ කෘෂිකාර්මික නිෂ්පාදන සඳහා සම්පූර්ණව හෝ කොටස් වශයෙන් ප්‍රයෝජනයට ගනු ලබන සියලුම ගොඩ/ මඩ ඉඩම්/ සත්ත්ව පාලන කටයුතු/ ජලජීවී වගා කටයුතු සිදු කරන ඒකක “ගොවි කාණ්ඩය” ලෙස හැඳින්වේ.

මේ අනුව,

- \* ගොවි කාණ්ඩයක් බිම් කැබලි එකකින් හෝ කිහිපයකින් සමන්විත විය හැකි ය.
- \* එම බිම් කැබලි එකම පරිපාලන බල ප්‍රදේශයක් තුළ හෝ වෙනස් පරිපාලන බල ප්‍රදේශවල හෝ විසිරී තිබිය හැකි ය.
- \* ගොවිකාරකයාට එහි අයිතිය තිබිය හෝ නොතිබිය හැකි ය.
- \* ඒවා නිත්‍යානුකූලව හෝ අනවසරයෙන් වැඩ කරන කැබලි විය හැකි ය.
- \* ගොවි කාණ්ඩයේ බිම් ප්‍රමාණය (විශාලත්වය) කුමන හෝ ප්‍රමාණයක් විය හැකි ය.
- \* ගොවි කාණ්ඩයක් මඩ ඉඩම්වලින් පමණක් හෝ ගොඩ ඉඩම්වලින් පමණක් හෝ ගොඩ හා මඩ ඉඩම් යන දෙවර්ගයෙන් ම සමන්විත විය හැකි ය.
- \* ගොවි කාණ්ඩයක් බෝග වගාවලින් පමණක්, සත්ත්ව පාලනයකින් පමණක්, ජල ජීවී වගා කටයුතුවලින් පමණක් හෝ ඉන් කිහිපයක සංකලනයක් ලෙසින් හෝ සමන්විත විය හැකි ය.

2.9 භුක්තිය

කාරකයා ගොවිකාණ්ඩයේ කෘෂිකාර්මික කටයුතු සඳහා භූමිය යොදවා ගන්නා නිත්‍යානුකූල හෝ නිත්‍යානුකූල නොවන ස්වරූපය “භුක්තිය” ලෙස හැඳින්වේ.

කුඩා ගොවිකාණ්ඩ තොරතුරු රැස්කිරීම සඳහා භුක්තිය ආකාර හතකින් දැක්විය හැකි ය.

1) තනි අයිතිය

ගොවිකාරකයාට හෝ ගොවිකාරකයාගේ පවුලේ සාමාජිකයකුට අයිති ඉඩම් මේ යටතට ගැනේ. මේවා ප්‍රවේණි හා සින්තක්කර ඉඩම් වේ.

2) බල පත්‍රයක් යටතේ

බලපත්‍රයක් යටතේ භුක්ති විඳීම යනු එල්.ඩී.ඕ./සී.එල්.ඕ./ එල්.ආර්.සී. දීමනා, ගම් පුළුල් කිරීමේ ව්‍යාපාර, ජනපද ව්‍යාපාර යටතේ රජයෙන් බදු හෝ අවසර පත් ලැබීම මගින් භුක්ති විඳීම සැලකේ. ස්වර්ණ භූමි, ජය භූමි, වැනි වැඩ සටහන් මගින් බලපත්‍ර/ ලබා දී ඇති ඉඩම් ද මෙයට ඇතුළත් වේ.

3) අදයට/ බද්දට

වගා අස්වැන්නෙන් පංගුවක් හෝ ඒ වෙනුවෙන් මුදල් දීමෙන් වගා කෙරෙන ඉඩම් අදයට හෝ බද්දට ගත් භුක්ති විදීමක් ලෙස සැලකේ.

4) හවුල් අයිතිය

හවුල් අයිතියක් ඇති වන්නේ එක් පුද්ගලයෙකුට වඩා වැඩි අයිතිකරුවන් ප්‍රමාණයන් සිටින අවස්ථාවකය. තට්ටු මාරු, කට්ටි මාරු ක්‍රමයට භුක්ති විදීමින් වගා කරන බිම්ද මේ යටතට ගැනේ.

5) බෙන්ම ක්‍රමය

බෙන්ම ක්‍රමය යනු ගොවි කාණ්ඩ/ වගා බිමට ජලය සැපයීම මත පදනම් වූ ක්‍රමයකි. කිසියම් කුඹුරු යායක කන්නයකදී නිකුත් කරනු ලබන ජල ප්‍රමාණය සීමිත නිසා එම යායේ වගා කරනු ලබන බිම් ප්‍රමාණයට වඩා අඩු බිම් ප්‍රමාණයක් යායට අදාළ ගොවීන් අතර මුල් බිම් ප්‍රමාණයේ අනුපාතයට බෙදා දී බෝග වගා කරනු ලබන විට ඇතුළත් වන භුක්ති ක්‍රමය වේ. මෙහිදී තමාගේ කුඹුරෙන් කොටසක් වෙනුවට වෙනත් අයෙකුගේ කුඹුරකින් කොටසක් ලැබිය හැකි ය.

6) අනවසර

ගොවි කාරකයාට හෝ පවුලේ සාමාජිකයකුට කිසිම අයිතියක් නැතිව භුක්ති විදින ඉඩම් අනවසර භුක්තිය යටතට ගැනේ. රජයේ බිම්/ රක්ෂිත බිම් ආදිය භුක්ති විදීම ද මෙයට අයත් වේ.

7) වෙනත්

ඉහත විස්තර කළ කිසිදු කාණ්ඩයකට ඇතුළත් කළ නොහැකි බිම් කැබලි වෙනත් අයුරකින් භුක්ති විදින යටතට දැක්විය හැකිය.ඒ අනුව මුදලින් හෝ අස්වැන්නෙන් ගෙවීම් නොකර කාරකත්වය දරණ පෞද්ගලික බිම් කැබලි මෙයට ඇතුළත් වේ.

2.10 බිම් කැබැල්ල

ගොවි කාණ්ඩයට අයත් බිම් කොටසක්,එම ගොවි කාණ්ඩයට අයත් නොවූ බිමකින්, ජල මාර්ගයකින්, පාරකින්, කැලෑවකින් හෝ වෙනත් භුක්තියක් සහිත ඉඩමකින් සම්පූර්ණයෙන්ම මායිම්ව ඇත්නම් එය“බිම් කැබැල්ල”ලෙස හැදින්වේ.

- \* භුක්තිය වෙනස්නම් එකට යාව පිහිටන බිම් කොටස් වෙන වෙන ම ඉඩම් කැබලි ලෙස සැලකේ.
- \* එකම භුක්තිය යටතේ එකිනෙකට යාව පිහිටි බිම් කොටස් කිහිපයක් එකම කැබැල්ලක් ලෙස සැලකේ.

ඉඩමක ස්වභාවය අනුව හෝ එහි වගා කරනු ලබන බෝග වර්ග අනුව හෝ බිම් කැබැල්ලක් වෙන්කර දැක්විය නොහැකිය.



### 2.11 ගොවි කාණ්ඩයේ මුළු බිම් ප්‍රමාණය

සියලුම වගා කළ හා වගා නොකළ, භෞතික වශයෙන් නිශ්චය කරන ලද බිම් ප්‍රමාණයන්ගේ එකතුව “ගොවි කාණ්ඩයේ මුළු බිම් ප්‍රමාණය” ලෙස හැඳින්වේ.

- \* ගොවි කාණ්ඩයක් සියලුම ගොඩනැගිලි, ගල්තලා, ලඳු කැලෑ ආදියට යටවී ඇති බිම් ප්‍රමාණයන්ගෙන් ද, වගා කරන ලද හෝ වගා නොකරන ලද ගොඩ හා මඩ ඉඩම්වලින් ද සමන්විත වේ.
- \* මෙය ගොවි කාණ්ඩයේ “ශුද්ධ බිම් ප්‍රමාණය” ලෙස ද හැඳින්වේ.

මුළු බිම් ප්‍රමාණය සැලකීමේ දී ගොවිකාරකයා විසින් පාලනය හා වගකීම දරන,

- ඔහුටම අයත්,
- අන් අයගෙන් බද්දට ගෙන ඇති,
- වෙනස් භුක්ති ක්‍රමයන් යටතේ ඇති,
- එම ගොවි කාණ්ඩයේ පිහිටි සියලුම ගොඩනැගිලිවලට යටව ඇති,

සම්පූර්ණ බිම් ප්‍රමාණය ඇතුළත් විය යුතු ය.

### 2.12 ශුද්ධ බිම් ප්‍රමාණය, දළ බිම් ප්‍රමාණය

කිසියම් බිම් කැබැල්ලක හෝ ඉඩමක භෞතික වශයෙන් නිශ්චය කරන ලද බිම් ප්‍රමාණය “ශුද්ධ බිම් ප්‍රමාණය” ලෙස හැඳින්වේ.

ශුද්ධ බිම් ප්‍රමාණයක් තුළ බෝගයන් යටතේ වගා කොට ඇතැයි ඇස්තමේන්තු කරන ලද බිම් ප්‍රමාණය “දළ බිම් ප්‍රමාණය ” ලෙස හැඳින්වේ.

එහිදී බිම් ප්‍රමාණය නිශ්චය කරනු ලබන්නේ,

- අක්කරයට නියමිත පදනමක් මත වගා කොට ඇති ගස්/ වැල්/ පඳුරු ගණන අනුව හෝ,
- අක්කරයක් සඳහා සාමාන්‍යයෙන් ඒ ඒ බෝග යටතේ වැපිරීම හෝ සිටුවීම සඳහා යොදාගත් බීජ ප්‍රමාණයට අනුරූපී අන්දමින් බිම් ප්‍රමාණය ගණනය කිරීමෙනි.

එහෙත් මෙහිදී,

- බිම් ප්‍රමාණය මිනුම් පටියෙන් මැන නිශ්චය කර නොමැති විමට පිළිවන.

තවද,

එක් බිම් කැබැල්ලක්/ ඉඩමක් තුළ මිශ්‍ර අන්දමින් බෝග කිහිපයක් වගා කර ඇත්නම් දළ බිම් ප්‍රමාණය වශයෙන් එකී බෝග යටතට ඇස්තමේන්තු කරන ලද බිම් ප්‍රමාණයන්ගේ එකතුව ගත් විට ශුද්ධ බිම් ප්‍රමාණයට සමාන නොවී ඊට අඩු හෝ වැඩි හෝ විය හැකි ය.

**2.13 ගෙවත්ත**

- I. පර්වස් 20කට සමාන හෝ ඊට අඩු ඉඩම් කැබැල්ලක ගොවි කාරකයා පදිංචි නිවසක් සහිතව නිවසේ පරිභෝජනය සඳහා හෝ වෙළෙඳපොළ සඳහා කෘෂිකාර්මික නිෂ්පාදනයක් (බෝග වගාව, සත්ත්ව පාලනය, ජල ජීවී වගාව ආශ්‍රිතව) සිදුවේ නම් එය ද,
- II. පර්වස් 20 කට වැඩි ඉඩම් කැබැල්ලක ගොවිකාරකයා පදිංචි නිවසක් සහිතව වැඩි ප්‍රමාණයක් නිවසේ පරිභෝජනය සඳහා කෘෂිකාර්මික නිෂ්පාදනයක් (බෝග වගාව, සත්ත්ව පාලනය, ජල ජීවී වගාව ආශ්‍රිතව) සිදුවේ නම් එය ද, “ගෙවත්ත” ලෙස හැඳින්වේ.

පදිංචි නිවසක් සහිත බිම් කැබැල්ලක් ගෙවත්තක් වන සහ නොවන අවස්ථා කිහිපයක් පහත පරිදි පෙන්වා දිය හැකි ය.

ගෙවත්තක් වීම	ගෙවත්තක් නොවීම
1. ගොවිකාරකයා පදිංචි නිවස සහිත පර්වස් 19ක ඉඩමෙහි තේ වගා කර ඇති අතර දළ අස්වැන්න අලෙවි කරයි.	1. ගොවිකාරකයා පදිංචි නිවස සහිත පර්වස් 35ක ඉඩමෙහි ලොකු ඵෑණු වගා කර ඇති අතර නිෂ්පාදනයෙන් වැඩි කොටස විකිණීම සඳහාය.
2. ගොවිකාරකයා පදිංචි නිවස සහිත අක්කර 2ක ඉඩම ස්ථිර බෝග කිහිපයකින් සහ කාලීන බෝග වගාවකින් යුතු වුව ද කෘෂි නිෂ්පාදනයෙන් වැඩි කොටස නිවසේ පරිභෝජනය සඳහාය.	2. ගොවිකාරකයා පදිංචි නිවස සහිත අක්. 2 ක ඉඩමෙහි ගම්මිරිස්, කෝපි සහ තවත් කාලීන බෝග කිහිපයක් වගා කර ඇති අතර වැඩි කොටස විකිණීම සඳහා වේ.

(ගොවිකාරකයා පදිංචි නිවසක් නොතිබේ නම් එම බිම් ප්‍රමාණය කිසි විටෙකත් ගෙවත්තක් ලෙස හඳුනා නොගනී.)

**2.14 කෘෂිකාර්මික වැඩකටයුතු**

ගොවි කාර්මිකයක බෝග වගා කිරීම, කෘෂිකාර්මික නිෂ්පාදන සඳහා සතුන් ඇති කිරීම, ජල ජීවී වගාව යන සෑම කටයුත්තක්ම සහ ඒ හා සම්බන්ධිත කටයුතු “කෘෂිකාර්මික වැඩ කටයුතු” ලෙස හැඳින්වේ.

ඔහුගේ ගොවි කාර්මිකයට සම්බන්ධව,

- කය වෙහෙසා කරන වැඩ
- ගොවිපලේ සැලසුම් සම්පාදනය / ගිණුම් තැබීම ආදී කාර්යයන්
- ගොවිපලෙන් පිටතදී කෙරෙන රසායනික පොහොර, කෘමි නාශක ආදිය මිලදී ගැනීම හෝ ප්‍රාථමික නිෂ්පාදිත ද්‍රව්‍ය අලෙවි කිරීම ආදිය කෘෂිකාර්මික වැඩ කටයුතු වේ.

### 2.15 කුඩා ගොවි කාණ්ඩය

අක්කර 20ට අඩු බිම් කැබලි සහිත සියලුම කෘෂිකාර්මික ඒකක “කුඩා ගොවි කාණ්ඩය” ලෙස හැඳින්වේ.

### 2.16 යොමු කාලය

තොරතුරු එකතුකර ගැනීම සඳහා පාදක කරගන්නා කාලය ආර්ථික සංගණනයේ “යොමු කාලය ලෙස” හැඳින්වේ.

ආර්ථික සංගණයේ කෘෂිකාර්මික කටයුතු පිළිබඳ ගණන් ගැනීමට අදාළ යොමු කාලය ලෙස සාමාන්‍යයෙන් මාස 12 ක කාලසීමාවක් සලකනු ලබයි.

### 2.17 “වත්ත” අර්ථ දැක්වීම

එකම කාරක තත්ත්වයක් යටතේ හා එකම භුක්තියක් යටතේ වන සේ භූමි ප්‍රමාණයකින් අවම වශයෙන් එක් බිම් කැබැල්ලක්වත් අක්කර 20ක් හෝ ඊට වඩා වැඩි වන්නේ නම් එම ගොවි කාණ්ඩය වත්තක් ලෙස සලකනු ලැබේ. මෙහිදී වත්තේ සේවය කරනු ලබන කම්කරුවන්ගේ ප්‍රමාණය පිළිබඳව සැලකිල්ලට ගනු නොලැබේ.

#### I. එකම කාරක තත්ත්වය

වත්ත යන්න නිර්වචනය කිරීමේදී කාරක තත්ත්වයට විශේෂ ස්ථානයක් හිමිවන අතර වතු ඇසුරින් ප්‍රධාන වශයෙන්ම කාරක තත්ත්වයන් 4 ක් හඳුනාගත හැකිය. එනම්,

- ❖ තමා විසින්ම වත්තේ වැඩකටයුතු මෙහෙයවන පුද්ගලයන්
- ❖ රජයේ ආයතනයක්, වෙළෙඳ සමාගමක් හෝ කළමනාකරණ නියෝජිත ආයතනයක් වෙනුවෙන් වැඩකටයුතු මෙහෙයවන අධිකාරී, කොන්දොස්තර වැනි වැටුප් ලබන සේවකයන්
- ❖ පුද්ගලික අයෙකු හෝ පිරිසක් වෙනුවෙන් වත්තේ වැඩකටයුතු මෙහෙයවන පුද්ගලයන්
- ❖ තවත් හවුල්කරුවන් සමඟ වත්තේ වැඩකටයුතු මෙහෙයවන පුද්ගලයන්

වත්තක් වීම සඳහා ඉහත සඳහන් කරන ලද කාරක තත්ත්වයන් ඇසුරින් එකම කාරක තත්ත්වයක එම වත්ත හෝ එහි කොටස් පැවතිය යුතුය.

#### II. එකම භුක්තිය

යම් පුද්ගලයෙකුට හෝ ආයතනයකට භූමිය අයිතිව ඇති අවස්ථාවක එම පුද්ගලයා හෝ ආයතනය මෙන්ම වෙනත් පුද්ගලයෙකු හෝ ආයතනයක් එම භූමිය තුළ වගා කටයුතු, සත්ත්ව පාලන කටයුතු කරමින් එහි අස්වැන්න හෝ නිෂ්පාදනය ලබා ගනී නම් එය එම භූමිය භුක්ති විඳීම වන අතර එය භුක්තිය ලෙස හඳුන්වයි.

වත්තක් තුළදී මෙම භුක්තිය ප්‍රධාන වශයෙන් ස්වරූප 6 ක් යටතේ හඳුනාගත හැකිය. එනම්,

- ❖ රජයේ
- ❖ අර්ධ රජයේ
- ❖ වැවිලි සමාගම්
- ❖ පුද්ගලික සමාගම්
- ❖ තනි පුද්ගල
- ❖ පුද්ගලික හවුල්

භුක්තිය කවර ආකාර වුවද ආර්ථික සංගණනයේ වතු නිර්වචනයට අනුව වත්තක් වීම සඳහා වත්තක සියලුම කොටස් එකම භුක්තියක් යටතේ විය යුතුය.

**III. ගොවි කාර්‍යක්ෂමය**

එකම කාරක තත්ත්වයක් යටතේ, කෘෂිකාර්මික නිෂ්පාදනය සඳහා සම්පූර්ණව හෝ කොටස් වශයෙන් ප්‍රයෝජනයට ගනු ලබන සියලුම ගොඩ, මඩ, සතුන්, ජලජීවී වගා කටයුතු සිදුකරන කෘෂිකාර්මික බිම්, ගොවි කාර්‍යක්ෂමයක් වශයෙන් හැඳින්වේ.

**IV. බිම් කැබලිල්ල**

ගොවි කාර්‍යක්ෂමයට අයත් බිම් කොටසක්, එම ගොවිකාර්‍යක්ෂමයට අයත් නොවූ බිමකින්, ජල මාර්ගයකින්, පාරකින්, කැලෑවකින් සම්පූර්ණයෙන්ම මායිම්වී ඇත්නම් එය බිම් කැබලිල්ලක් ලෙස හැඳින්වේ.

ගොවිකාර්‍යක්ෂම බිම් කැබලි කිහිපයකින් සමන්විත වන අවස්ථාවකදී වත්තක් ලෙස හඳුනාගන්නා ආකාරය පැහැදිලි කරගැනීම සඳහා උප කොටස යන්න හඳුනාගත යුතුය.

**2.18 “උපකොටස” අර්ථ දැක්වීම**

විශාල ගොවි කාර්‍යක්ෂමයක්, ගොවි කාර්‍යක්ෂමයේ පරිපාලන පහසුව සඳහා කොටස් කිහිපයකට වෙන්කොට එම කොටස් වෙන වෙනම නම්කර ඇති අවස්ථාවකදී එලෙස නම් කරන ලද කොටස් “උපකොටස්” (Sub Division) ලෙස හැඳින්වේ. මෙම උපකොටස්වල එකතුව වත්තක් වන අතර වත්තක උපකොටස් එකිනෙකට යාබදව මෙන්ම එකිනෙකට ඇත්වද පිහිටිය හැකිය. උපකොටස් කෙලෙස පිහිටියද උපකොටස්වල විශේෂ ලක්ෂණය වනුයේ ඊට අදාල පරිපාලන කටයුතු නිශ්චිත එක් ස්ථානයකින් සිදු වීමයි.

ගොවි කාර්‍යක්ෂමයක් බිම් කැබලි කිහිපයකින් සමන්විත වන අවස්ථාවකදී එම බිම් කැබලි එකිනෙකට යාබද නොවන අයුරින් පිහිටිය හැක. එවැනි අවස්ථාවක එම කැබලි අතර අක්කර 20ට වැඩි කැබලි මෙන්ම අක්කර 20ට අඩු කැබලිද තිබිය හැක. මෙම කැබලි උපකොටස් ලෙස වෙන්කොට ඇත්නම් පමණක් ඒ අතර ඇති අක්කර 20ට අඩු කැබලිද වතු ගණයට අයත් වන අතර උපකොටස් ලෙස නම්කර නොමැති නම් වතු ගණයට අයත් නොවේ.

### තෙවන පරිච්ඡේදය

#### 3. කුඩා ගොවිකාණ්ඩ අංශය

කුඩා ගොවිකාණ්ඩ යනු පර්චස් 40 ට වැඩි හෝ කෘෂි නිෂ්පාදනයේ වැඩි කොටසක් අලෙවි කිරීමේ පරමාර්ථයෙන් වගා කරන ගොවි කාණ්ඩ වේ. රත්නපුර දිස්ත්‍රික්කයට අදාළව කුඩා ගොවි කාණ්ඩවල රැස්කරනලද තොරතුරු අනුව සකස් කරන ලද සංඛ්‍යාතීන් මෙම පරිච්ඡේදයේ විස්තර කරනු ලැබේ.

#### 3.1 : ප්‍රාදේශීය ලේකම් කොට්ඨාස මට්ටමින් ස්ත්‍රී/ පුරුෂ භාවය අනුව ගොවිකාරකයින් සංඛ්‍යාව සහ උප ගොවිකාරකයින් සංඛ්‍යාව - 2014

2014 වර්ෂයේ රත්නපුර දිස්ත්‍රික්කයේ පර්චස් 40 ට වැඩි හෝ කෘෂි නිෂ්පාදනයේ වැඩි කොටසක් අලෙවි කරනු ලබන කුඩා ගොවි කාණ්ඩවල ගොවිකාරකයින් හා උප ගොවිකාරකයින් සංඛ්‍යාව ගොවිකාරකයින් පදිංචි ප්‍රාදේශීය ලේකම් කොට්ඨාස පදනම් කරගනිමින් විස්තර කරනු ලබයි.

රත්නපුර දිස්ත්‍රික්කයේ ඇඟලියගොඩ, කුරුවිට, කිරිඇල්ල, රත්නපුර, ඉඹුල්පේ, බලංගොඩ, ඕපනායක, පැල්මඩුල්ල, ඇලපාත, අයගම, කළවාන, නිවිතීගල, කහවත්ත, ගොඩකවෙල, වැලිගෙපොළ, ඇඹිලිපිටිය, කොළොන්න යන ප්‍රාදේශීය ලේකම් කොට්ඨාස 17 හි මුළු ගොවිකාරකයින්ගේ සංඛ්‍යාව 170,904 ක් වන අතර, එයින් පුරුෂ ගොවිකාරකයින් සංඛ්‍යාව 144,786 ක් හා ස්ත්‍රී ගොවිකාරකයින් සංඛ්‍යාව 26,118 ක් වන අතර එය ප්‍රතිශතයන් ලෙස පිළිවෙලින් 85% ක් හා 15% කි. ඒ අනුව පුරුෂ ගොවිකාරකයින් සංඛ්‍යාව ස්ත්‍රී ගොවිකාරකයින් සංඛ්‍යාවට වඩා වැඩි දායකත්වයක් ලබා දේ.

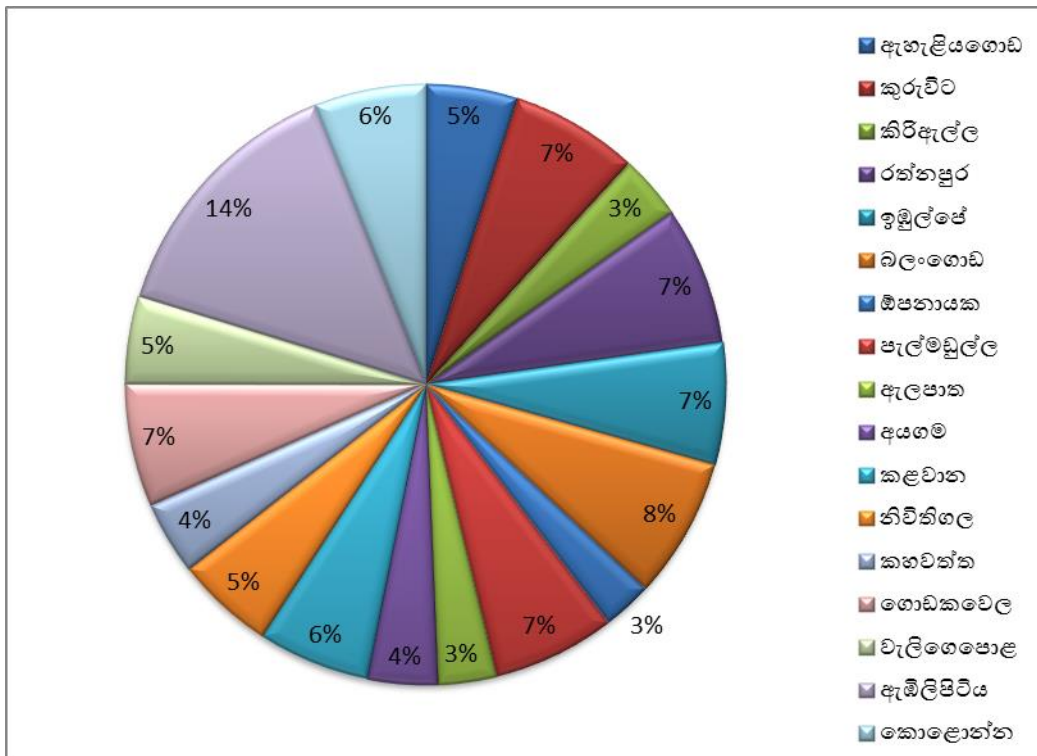
එමෙන්ම දිස්ත්‍රික්කයේ උප ගොවිකාරකයින්ගේ සංඛ්‍යාව 1,327 ක් වන අතර, එයින් පුරුෂ ගොවිකාරකයින් සංඛ්‍යාව 932 ක් හා ස්ත්‍රී ගොවිකාරකයින් සංඛ්‍යාව 395 ක් වේ.

ගොවිකාරකයින් හා උප ගොවිකාරකයින් සංඛ්‍යාවෙහි එකතුව ප්‍රාදේශීය ලේකම් කොට්ඨාස මට්ටමින් සලකා බැලීමේදී වැඩිම ගොවිකාරකයින් සංඛ්‍යාව (24,396) සිටින්නේ ඇඹිලිපිටිය ප්‍රාදේශීය ලේකම් කොට්ඨාසයේ වන අතර අඩුම ගොවිකාරකයින් සංඛ්‍යාව (4,562) සිටින්නේ ඕපනායක ප්‍රාදේශීය ලේකම් කොට්ඨාසයේය. මෙහිදී වැඩිම පුරුෂ ගොවිකාරකයින් සංඛ්‍යාව (21,026) සහ වැඩිම ස්ත්‍රී ගොවිකාරකයින් සංඛ්‍යාව (3,370 ) ඇඹිලිපිටිය ප්‍රාදේශීය ලේකම් කොට්ඨාසයෙන් වාර්තාවී ඇත.

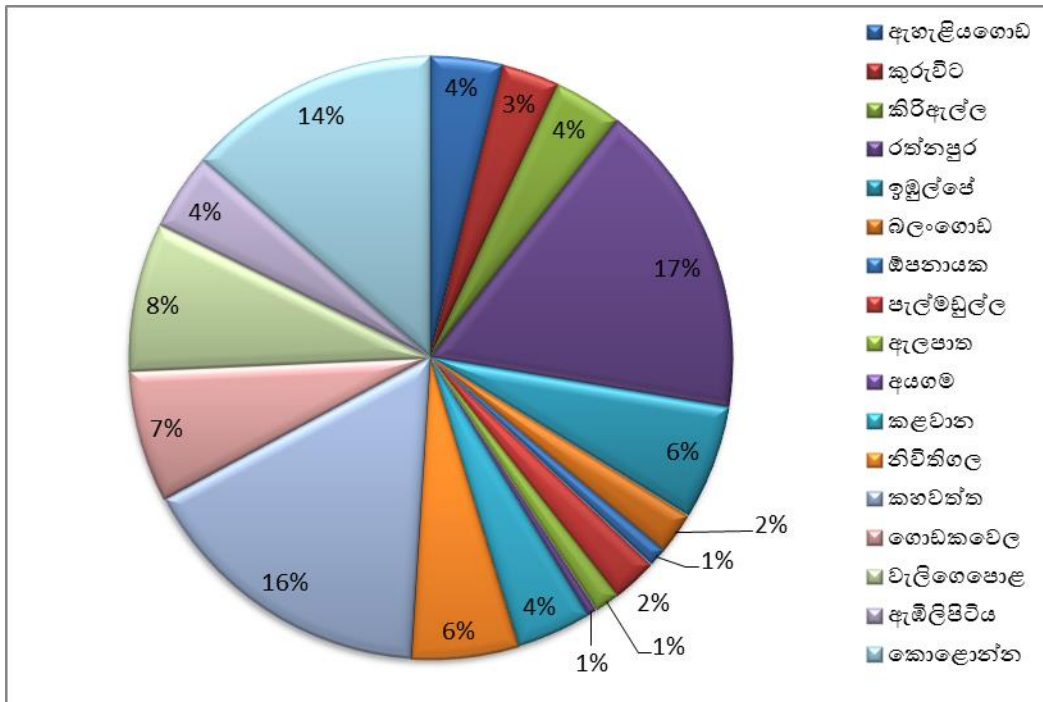
වගු අංක 3.1 : ප්‍රාදේශීය ලේකම් කොට්ඨාස මට්ටමින් ස්ත්‍රී/ පුරුෂ භාවය අනුව ගොවිකාරකයින් සංඛ්‍යාව හා උප ගොවිකාරකයින් සංඛ්‍යාව - 2014

ප්‍රා.ලේ.කොට්ඨාසය	ගොවි කාරකයන් සංඛ්‍යාව			උප ගොවි කාරකයන් සංඛ්‍යාව			මුළු ගණන		
	එකතුව	පුරුෂ	ස්ත්‍රී	එකතුව	පුරුෂ	ස්ත්‍රී	එකතුව	පුරුෂ	ස්ත්‍රී
ඇහැළියගොඩ	8,471	6,934	1,537	51	26	25	8,522	6,960	1,562
කුරුවිට	11,780	10,017	1,763	41	29	12	11,821	10,046	1,775
කිරිඇල්ල	5,930	5,041	889	49	28	21	5,979	5,069	910
රත්නපුර	12,760	10,290	2,470	226	123	103	12,986	10,413	2,573
ඉඹිල්පේ	11,165	9,399	1,766	81	56	25	11,246	9,455	1,791
බලංගොඩ	12,979	10,935	2,044	30	16	14	13,009	10,951	2,058
ඕපනායක	4,549	3,893	656	13	10	3	4,562	3,903	659
පැල්මඩුල්ල	11,278	9,601	1,677	32	22	10	11,310	9,623	1,687
ඇලපාන	5,424	4,633	791	18	13	5	5,442	4,646	796
අයගම	6,488	5,472	1,016	7	6	1	6,495	5,478	1,017
කළවාන	10,322	8,777	1,545	53	40	13	10,375	8,817	1,558
නිවිනිගල	9,041	7,598	1,443	76	54	22	9,117	7,652	1,465
කහවත්ත	6,737	5,714	1,023	215	174	41	6,952	5,888	1,064
ගොඩකවෙල	11,309	9,603	1,706	94	72	22	11,403	9,675	1,728
වැලිගෙපොළ	8,028	6,923	1,105	105	71	34	8,133	6,994	1,139
ඇඹිලිපිටිය	24,341	20,977	3,364	55	49	6	24,396	21,026	3,370
කොළොන්න	10,302	8,979	1,323	181	143	38	10,483	9,122	1,361
එකතුව	170,904	144,786	26,118	1,327	932	395	172,231	145,718	26,513

රූප සටහන 01 - ප්‍රාදේශීය ලේකම් කොට්ඨාස මට්ටමින් ගොවිකාරකයින් සංඛ්‍යාව - 2014



රූප සටහන 02 - ප්‍රාදේශීය ලේකම් කොට්ඨාස මට්ටමින් උප ගොවිකාරකයින් සංඛ්‍යාව - 2014



**3.2 : ප්‍රාදේශීය ලේකම් කොට්ඨාස මට්ටමින් අධ්‍යාපන සුදුසුකම් හා ස්ත්‍රී/ පුරුෂ භාවය අනුව ගොවිකාරකයින් සංඛ්‍යාව - 2014**

වර්ෂ 2013/14 පාදක කර ගනිමින් පැවති ආර්ථික සංගණනයෙහි කෘෂිකාර්මික කටයුතු පිළිබඳ ගණන් ගැනීමේදී රැස් කළ දත්ත මගින් ගොවිකාරකයින්ගේ අධ්‍යාපන මට්ටම, ස්ත්‍රී පුරුෂ භාවය අනුව වර්ගීකරණයකට ලක් කරනු ලැබිණි. එම වර්ගීකරණය යටතේ රත්නපුර දිස්ත්‍රික්කයෙන් වාර්තාවී ඇති ගොවිකාරකයින්ගේ අධ්‍යාපන මට්ටම් කිසිදා පාසල් ගොස් නැති, 5 හෝ ඊට අඩු ශ්‍රේණියක් සමත්, 6 -10 දක්වා ශ්‍රේණියක් සමත්, අ.පො.ස. (සා.පෙ.) හෝ සමාන විභාගයක් සමත්, අ.පො.ස. (උ.පෙ.) හෝ සමාන විභාගයක් සමත් හා උපාධිය හෝ ඉහළ විභාගයක් සමත් ලෙස කාණ්ඩ ගත කොට දක්වන ලදී. එසේ ලබා ගත් තොරතුරු ප්‍රාදේශීය ලේකම් කොට්ඨාස මට්ටමින් සලකා බැලීම මෙහිදී සිදු කෙරේ.

රත්නපුර දිස්ත්‍රික්කයෙන් වාර්තාවී ඇති මුළු ගොවිකාරකයින් සංඛ්‍යාව වන 172,231 න් 145,718 ක් පුරුෂ ගොවිකාරකයින් වන අතර 26,513 ක් ස්ත්‍රී ගොවිකාරකයින් වේ. ඉන් වැඩිම ගොවිකාරකයින් සංඛ්‍යාවක් (72,038) වාර්තාවී ඇත්තේ 6 -10 දක්වා ශ්‍රේණියක් සමත් අධ්‍යාපන මට්ටමටයි. පුරුෂ ගොවිකාරකයින් 62,828 කින් හා ස්ත්‍රී ගොවිකාරකයින් 9,210 කින් එය සමන්විත වෙයි. රත්නපුර දිස්ත්‍රික්කයෙන් වාර්තාවී ඇති මුළු ගොවිකාරකයින්ගෙන් අඩුම සංඛ්‍යාව (6,748) අයත් වන්නේ කිසිදා පාසල් ගොස් නැති අධ්‍යාපන මට්ටමටයි. එය පුරුෂ ගොවිකාරකයින් 4,444 කින් හා ස්ත්‍රී ගොවිකාරකයින් 2,304 කින් සමන්විත වෙයි.

රත්නපුර දිස්ත්‍රික්කයේ පිහිටා ඇති ප්‍රාදේශීය ලේකම් කොට්ඨාස මට්ටමින් මෙම තත්ත්වය සලකා බැලීමේදී කිසිදා පාසල් ගොස් නැති වැඩිම පුරුෂ ගොවිකාරකයින් සංඛ්‍යාව වාර්තාවී ඇත්තේ ඇඹිලිපිටිය (731) ප්‍රාදේශීය ලේකම් කොට්ඨාසයෙනි. එහි අවම අගය ඇහැළියගොඩ (81) ප්‍රාදේශීය ලේකම් කොට්ඨාසයෙන් වාර්තාවී ඇත. එම අධ්‍යාපන මට්ටම යටතේ වැඩිම ස්ත්‍රී ගොවිකාරකයින් සංඛ්‍යාවක් වාර්තා වන්නේ ඇඹිලිපිටිය (40) ප්‍රාදේශීය ලේකම් කොට්ඨාසයෙන්ය. එහි අවම අගය කිරිඇල්ල (39) ප්‍රාදේශීය ලේකම් කොට්ඨාසයෙන් වාර්තාවී ඇත.

උපාධිය හෝ ඉහළ විභාගයක් සමත් වැඩිම පුරුෂ ගොවිකාරකයින් සංඛ්‍යාව හා වැඩිම ස්ත්‍රී ගොවිකාරකයින් සංඛ්‍යාව පිළිවෙළින් (265) බලංගොඩ හා (40) රත්නපුර ප්‍රාදේශීය ලේකම් කොට්ඨාස වලින් ද එහි අවම අගය පිළිවෙළින් (43) හා (6) ඕපනායක ප්‍රාදේශීය ලේකම් කොට්ඨාසයෙන් ද වාර්තාවී ඇත.

තවද රත්නපුර දිස්ත්‍රික්කයේ ප්‍රාදේශීය ලේකම් කොට්ඨාසවලින් වාර්තාවී ඇති ගොවිකාරකයින්ගේ අධ්‍යාපන මට්ටම ප්‍රතිශතයක් ලෙස දැක්වීමේදී කිසිදා පාසල් ගොස් නැති අධ්‍යාපන මට්ටමේ සිටින වැඩිම ගොවිකාරකයින්ගේ ප්‍රතිශතය ඇඹිලිපිටිය (17.4%) ප්‍රාදේශීය ලේකම් කොට්ඨාසයෙන් ද අවමය කිරිඇල්ල හා ඇහැළියගොඩ (1.9%) ප්‍රාදේශීය ලේකම් කොට්ඨාස වලින් ද වාර්තාවී ඇත. 5 හෝ ඊට අඩු ශ්‍රේණියක් සමත් වැඩිම ගොවිකාරකයින්ගේ ප්‍රතිශතය ඇඹිලිපිටිය (16%) ප්‍රාදේශීය ලේකම් කොට්ඨාසයෙන් ද අවමය ඇලපාත (2.5%) ප්‍රාදේශීය ලේකම් කොට්ඨාසයෙන් ද වාර්තාවී ඇත. 6 -10 දක්වා ශ්‍රේණියක් සමත් වැඩිම ගොවිකාරකයින්ගේ ප්‍රතිශතය ඇඹිලිපිටිය (14.3%) ප්‍රාදේශීය ලේකම් කොට්ඨාසයෙන් ද අවමය ඕපනායක (2.5%) ප්‍රාදේශීය ලේකම් කොට්ඨාසයෙන් ද වාර්තාවී ඇත. අ.පො.ස. (සා.පෙ.) හෝ සමාන විභාගයක් සමත් වැඩිම ගොවිකාරකයින්ගේ ප්‍රතිශතය ඇඹිලිපිටිය (13.0%) ප්‍රාදේශීය ලේකම් කොට්ඨාසයෙන් ද අවමය අයගම (2.3%) ප්‍රාදේශීය ලේකම් කොට්ඨාසයෙන් ද වාර්තාවී ඇත. අ.පො.ස. (උ.පෙ.) හෝ සමාන විභාගයක් සමත් වැඩිම ගොවිකාරකයින්ගේ ප්‍රතිශතය ඇඹිලිපිටිය (9.8%) ප්‍රාදේශීය ලේකම් කොට්ඨාසයෙන් ද අවමය අයගම (2.3%) ප්‍රාදේශීය ලේකම් කොට්ඨාසයෙන් ද වාර්තාවී ඇත. උපාධිය හෝ ඉහළ විභාගයක්



සමත් වැඩිම ගොවිකාරකයින්ගේ ප්‍රතිශතය බලංගොඩ (10.7%) ප්‍රාදේශීය ලේකම් කොට්ඨාසයෙන් ද අවමය ඕපනායක (1.8%) ප්‍රාදේශීය ලේකම් කොට්ඨාසයෙන් ද වාර්තාවී ඇත.

රත්නපුර දිස්ත්‍රික්කය මට්ටමින් අධ්‍යාපන සුදුසුකම් අනුව මුළු ගොවි කාරකයන් සංඛ්‍යාව ප්‍රතිශතයක් ලෙස දැක්වීමේදී කිසිදා පාසල් ගොස් නැති අධ්‍යාපන මට්ටමේ ප්‍රතිශතය 3.9% කි. 5 හෝ ඊට අඩු ශ්‍රේණියක් සමත් ගොවි කාරකයන් සංඛ්‍යාව ප්‍රතිශතයක් ලෙස 25.9% කි. 6 -10 දක්වා ශ්‍රේණියක් සමත් ගොවි කාරකයන් සංඛ්‍යාවේ ප්‍රතිශතය 41.8% කි. අ.පො.ස. (සා.පෙ.) හෝ සමාන විභාගයක් සමත් ගොවි කාරකයන් සංඛ්‍යාවේ ප්‍රතිශතය 18.41% කි. අ.පො.ස. (උ.පෙ.) හෝ සමාන විභාගයක් සමත් ගොවිකාරකයින්ගේ ප්‍රතිශතය 8.3% කි. උපාධිය හෝ ඉහළ විභාගයක් සමත් ගොවිකාරකයින්ගේ ප්‍රතිශතය 1.6% කි.

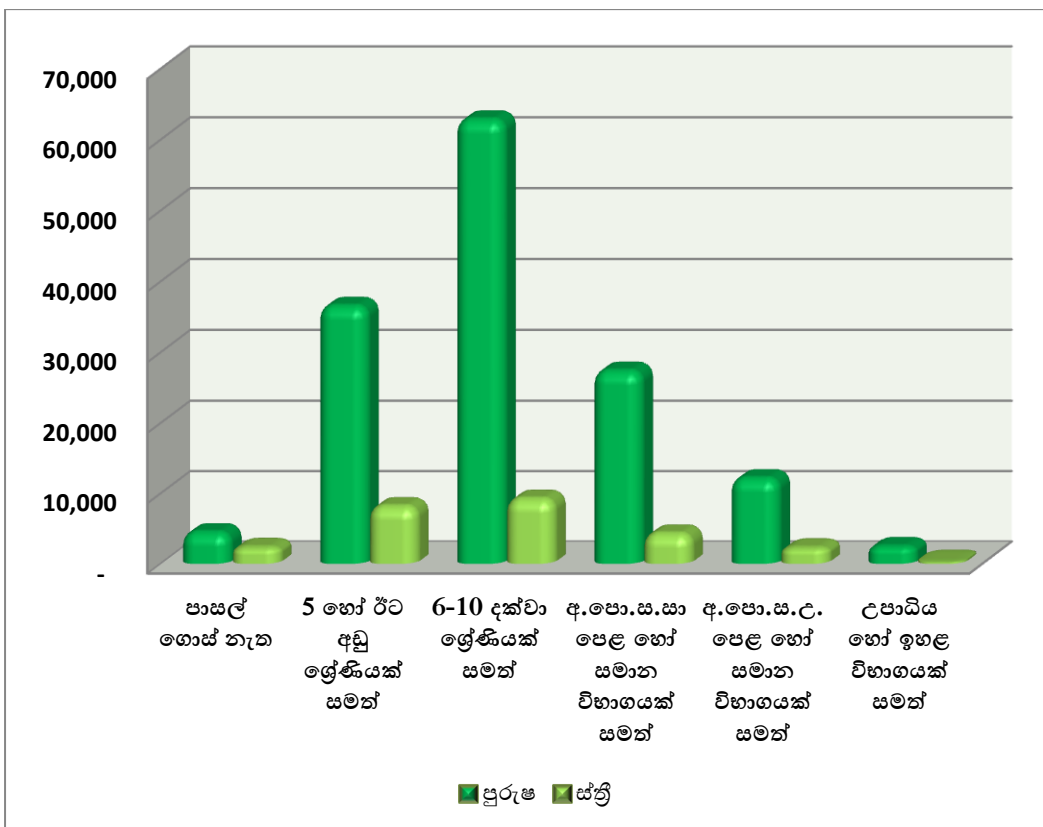
වගු අංක 3.2.1 : ප්‍රාදේශීය ලේකම් කොට්ඨාස මට්ටමින් අධ්‍යාපන සුදුසුකම් හා ස්ත්‍රී/ පුරුෂ භාවය අනුව ගොවි කාරකයින් සංඛ්‍යාව - 2014

ප්‍රා.ලේ.කොට්ඨාසය	අධ්‍යාපන මට්ටම අනුව ගොවිකාරකයන් (පුරුෂ/ස්ත්‍රී)													
	පාසල් ගොස් නැත		5 ශ්‍රේණිය හෝ ඊට අඩු ශ්‍රේණියක් සමත්		6-10 දක්වා ශ්‍රේණියක් සමත්		අ.පො.ස.(සා.පෙ.) හෝ සමාන විභාගයක් සමත්		අ.පො.ස.(උ.පෙ.) හෝ සමාන විභාගයක් සමත්		උපාධිය හෝ ඉහළ විභාගයක් සමත්		මුළු ගණන	
	පුරුෂ	ස්ත්‍රී	පුරුෂ	ස්ත්‍රී	පුරුෂ	ස්ත්‍රී	පුරුෂ	ස්ත්‍රී	පුරුෂ	ස්ත්‍රී	පුරුෂ	ස්ත්‍රී	පුරුෂ	ස්ත්‍රී
ඇඟුළියගොඩ	81	48	1,203	408	2,922	536	1,773	360	770	174	211	36	6,960	1,562
කුරුවිට	212	106	2,264	545	4,505	690	2,038	281	815	127	212	26	10,046	1,775
කිරිඇල්ල	88	39	1,050	254	2,373	348	985	164	473	84	100	21	5,069	910
රත්නපුර	295	209	2,254	750	4,635	952	2,033	425	986	197	210	40	10,413	2,573
ඉඹුල්පේ	240	141	2,274	506	3,882	630	1,893	323	936	168	230	23	9,455	1,791
බලංගොඩ	256	157	2,674	556	5,107	753	1,732	340	917	218	265	34	10,951	2,058
ඕපනායක	121	43	1,018	217	1,591	217	792	118	338	58	43	6	3,903	659
පැල්මඩුල්ල	204	107	2,012	474	3,923	592	2,112	301	1,202	192	170	21	9,623	1,687
ඇලපාන	134	47	985	146	2,168	343	855	171	423	68	81	21	4,646	796
අයගම	158	53	1,402	369	2,962	437	630	87	276	56	50	15	5,478	1,017
කළවාන	252	99	2,084	475	3,471	500	1,949	296	913	168	148	20	8,817	1,558
නිවිකිගල	189	87	1,756	450	3,711	587	1,423	222	493	111	80	8	7,652	1,465
කහවත්ත	230	112	1,508	324	2,560	352	1,080	187	435	82	75	7	5,888	1,064
ගොඩකවෙල	364	210	2,711	546	4,040	511	1,654	261	735	172	171	28	9,675	1,728
වැලිගොපොළ	244	117	2,318	429	2,557	288	1,254	188	554	108	67	9	6,994	1,139
ඇඹිලිපිටිය	731	440	5,934	1,198	9,163	1,154	3,709	387	1,244	169	245	22	21,026	3,370
කොළොන්න	645	289	3,070	502	3,258	320	1,449	153	616	85	84	12	9,122	1,361
එකතුව	4,444	2,304	36,517	8,149	62,828	9,210	27,361	4,264	12,126	2,237	2,442	349	145,718	26,513

වග අංක 3.2.2 : ප්‍රාදේශීය ලේකම් කොට්ඨාස මට්ටමින් අධ්‍යාපන සුදුසුකම් අනුව මුළු ගොවි කාරකයින් සංඛ්‍යාව - 2014

ප්‍රා.ලේ.කොට්ඨාසය	අධ්‍යාපන මට්ටම අනුව ගොවිකාරකයන්													
	පාසල් ගොස් නැත		5 ශ්‍රේණිය හෝ ඊට අඩු ශ්‍රේණියක් සමත්		6-10 දක්වා ශ්‍රේණියක් සමත්		අ.පො.ස.(සා.පො.) හෝ සමාන විභාගයක් සමත්		අ.පො.ස.(උ.පො.) හෝ සමාන විභාගයක් සමත්		උපාධිය හෝ ඉහළ විභාගයක් සමත්		මුළු ගණන	
	සංඛ්‍යාව	%	සංඛ්‍යාව	%	සංඛ්‍යාව	%	සංඛ්‍යාව	%	සංඛ්‍යාව	%	සංඛ්‍යාව	%	සංඛ්‍යාව	%
ඇහැළියගොඩ	129	1.9	1,611	3.6	3,458	4.8	2,133	6.7	944	6.6	247	9	8,522	4.9
කුරුවිට	318	4.7	2,809	6.3	5,195	7.2	2,319	7.3	942	6.6	238	9	11,821	6.9
කිරිඇල්ල	127	1.9	1,304	2.9	2,721	3.8	1,149	3.6	557	3.9	121	4	5,979	3.5
රත්නපුර	504	7.5	3,004	6.7	5,587	7.8	2,458	7.8	1,183	8.2	250	9	12,986	7.5
ඉඹිල්පේ	381	5.6	2,780	6.2	4,512	6.3	2,216	7.0	1,104	7.7	253	9	11,246	6.5
බලංගොඩ	413	6.1	3,230	7.2	5,860	8.1	2,072	6.6	1,135	7.9	299	11	13,009	7.6
මිපනායක	164	2.4	1,235	2.8	1,808	2.5	910	2.9	396	2.8	49	2	4,562	2.6
පැල්මඩුල්ල	311	4.6	2,486	5.6	4,515	6.3	2,413	7.6	1,394	9.7	191	7	11,310	6.6
ඇලපාන	181	2.7	1,131	2.5	2,511	3.5	1,026	3.2	491	3.4	102	4	5,442	3.2
අයගම	211	3.1	1,771	4.0	3,399	4.7	717	2.3	332	2.3	65	2	6,495	3.8
කළවාන	351	5.2	2,559	5.7	3,971	5.5	2,245	7.1	1,081	7.5	168	6	10,375	6.0
නිවිකිගල	276	4.1	2,206	4.9	4,298	6.0	1,645	5.2	604	4.2	88	3	9,117	5.3
කහවත්ත	342	5.1	1,832	4.1	2,912	4.0	1,267	4.0	517	3.6	82	3	6,952	4.0
ගොඩකවෙල	574	8.5	3,257	7.3	4,551	6.3	1,915	6.1	907	6.3	199	7	11,403	6.6
වැලිගොපොළ	361	5.3	2,747	6.2	2,845	3.9	1,442	4.6	662	4.6	76	3	8,133	4.7
ඇඹිලිපිටිය	1,171	17.4	7,132	16.0	10,317	14.3	4,096	13.0	1,413	9.8	267	10	24,396	14.2
කොළොන්න	934	13.8	3,572	8.0	3,578	5.0	1,602	5.1	701	4.9	96	3	10,483	6.1
එකතුව	6,748	100.0	44,666	100.0	72,038	100.0	31,625	100.0	14,363	100.0	2,791	100.0	172,231	100.0

රූප සටහන 03 - අධ්‍යාපන මට්ටම හා ස්ත්‍රී/ පුරුෂ භාවය අනුව ගොවිකාරකයින් - 2014



**3.3 : ප්‍රාදේශීය ලේකම් කොට්ඨාස මට්ටමින් වයස් කාණ්ඩය හා ස්ත්‍රී/ පුරුෂ භාවය අනුව ගොවිකාරකයින් සංඛ්‍යාව - 2014**

වර්ෂ 2013/14 පාදක කර ගනිමින් පැවති ආර්ථික සංගණනයෙහි කෘෂිකාර්මික කටයුතු පිළිබඳ ගණන් ගැනීමේදී රැස් කළ දත්ත, මුළු ගොවිකාරකයින්ගේ සංඛ්‍යාව වයස් මට්ටම හා ස්ත්‍රී පුරුෂ භාවය අනුව වර්ගීකරණයකට ලක් කරනු ලැබිණි.

රත්නපුර දිස්ත්‍රික්කයෙන් වාර්තාවී ඇති මුළු ගොවිකාරකයින් සංඛ්‍යාව වන 172,231 න් 145,718 ක් පුරුෂ ගොවිකාරකයින් වන අතර 26,513 ක් ස්ත්‍රී ගොවිකාරකයින් වේ. ඉන් වැඩිම ගොවිකාරකයින් සංඛ්‍යාව වාර්තාවී ඇත්තේ ඇඹිලිපිටිය (24,396) ප්‍රාදේශීය ලේකම් කොට්ඨාසයෙන් වන අතර අඩුම ගොවිකාරකයින් සංඛ්‍යාව වාර්තාවී ඇත්තේ ඕපනායක (4,562) ප්‍රාදේශීය ලේකම් කොට්ඨාසයෙනි.

වැඩිම ගොවිකාරකයින් සංඛ්‍යාවක් (52,831) වාර්තාවී ඇත්තේ වයස 60ට වැඩි වයස් කාණ්ඩයටයි. පුරුෂ ගොවිකාරකයින් 40,831 කින් හා ස්ත්‍රී ගොවිකාරකයින් 12,000 කින් එය සමන්විත වෙයි. රත්නපුර දිස්ත්‍රික්කයෙන් වාර්තාවී ඇති මුළු ගොවිකාරකයින්ගෙන් අඩුම සංඛ්‍යාව (119) අයත් වන්නේ වයස 10 – 19 අතර වයස් කාණ්ඩයටයි. පුරුෂ ගොවිකාරකයින් 101 කින් හා ස්ත්‍රී ගොවිකාරකයින් 18 කින් එය සමන්විත වෙයි. මීට අමතරව වයස 20 – 29 අතර වයස් කාණ්ඩය යටතේ ගොවිකාරකයින් 5,240 ක් ද වයස 40 – 49 අතර වයස් කාණ්ඩය යටතේ ගොවිකාරකයින් 40,877 ක් ද වයස 50 – 59 අතර ගොවිකාරකයින් 44,610 ක් ද වයස අවුරුදු 60 ට වැඩි ගොවිකාරකයින් 52831 ක් ද රත්නපුර දිස්ත්‍රික්කයෙන් වාර්තාවී ඇත.

10 – 19 අතර වයස් කාණ්ඩයේ වැඩිම ගොවිකාරකයින් සංඛ්‍යාවක් (19) වාර්තාවී ඇත්තේ බලංගොඩ ප්‍රාදේශීය ලේකම් කොට්ඨාසයෙනි. එම වයස් කාණ්ඩයේ අඩුම ගොවිකාරකයින් සංඛ්‍යාව ඇහැළියගොඩ (1) ප්‍රාදේශීය ලේකම් කොට්ඨාසයෙන් වාර්තාවී ඇත.

වයස 20 – 29 අතර වයස් කාණ්ඩයේ වැඩිම ගොවිකාරකයින් සංඛ්‍යාවක් ඇඹිලිපිටිය (942) ප්‍රාදේශීය ලේකම් කොට්ඨාසයෙන් වාර්තා වන අතර එහි අවමය කිරිඇල්ල (111) ප්‍රාදේශීය ලේකම් කොට්ඨාසයෙන් වාර්තා වේ.

වයස 30 – 39 අතර වයස් කාණ්ඩයේ වැඩිම ගොවිකාරකයින් සංඛ්‍යාවක් ඇඹිලිපිටිය (4,309) ප්‍රාදේශීය ලේකම් කොට්ඨාසයෙන් වාර්තා වී ඇත. එහි අවමය ඕපනායක (685) ප්‍රාදේශීය ලේකම් කොට්ඨාසයෙන් වාර්තා වේ.

වයස 40 – 49 අතර වයස් කාණ්ඩයේ වැඩිම ගොවිකාරකයින් සංඛ්‍යාවක් ඇඹිලිපිටිය (6,010) ප්‍රාදේශීය ලේකම් කොට්ඨාසයෙන් වාර්තා වන අතර එහි අවමය ඕපනායක (1128) ප්‍රාදේශීය ලේකම් කොට්ඨාසයෙන් වාර්තා වේ.

වයස 50 – 59 අතර වයස් කාණ්ඩයේ වැඩිම ගොවිකාරකයින් සංඛ්‍යාවක් ඇඹිලිපිටිය (6,384) ප්‍රාදේශීය ලේකම් කොට්ඨාසයෙන් වාර්තා වන අතර එහි අවමය ඕපනායක (1244) ප්‍රාදේශීය ලේකම් කොට්ඨාසයෙන් වාර්තා වේ.

වයස 60 ට වැඩි වයස් කාණ්ඩය යටතේ වැඩිම ගොවිකාරකයින් සංඛ්‍යාව ඇඹිලිපිටිය (6,734) ප්‍රාදේශීය ලේකම් කොට්ඨාසයෙන් වාර්තා වී ඇති අතර අවම ගොවිකාරකයින් සංඛ්‍යාව ඕපනායක (1383) ප්‍රාදේශීය ලේකම් කොට්ඨාසයෙන් වාර්තාවී ඇත.

තවද රත්නපුර දිස්ත්‍රික්කයේ පිහිටි ප්‍රාදේශීය ලේකම් කොට්ඨාස වලින් වාර්තාවී ඇති ගොවිකාරකයින්ගේ වයස් මට්ටම අනුව ප්‍රතිශතයක් ලෙස දැක්වීමේ දී වයස 10 – 19 අතර වයස් කාණ්ඩය යටතේ වැඩිම ගොවිකාරකයින්ගේ ප්‍රතිශතයක් වාර්තාවී ඇත්තේ බලංගොඩ (16%) ප්‍රාදේශීය ලේකම් කොට්ඨාසයෙනි.

වයස අවුරුදු 20 – 29 වැඩිම ගොවිකාරකයින්ගේ ප්‍රතිශතයන් වාර්තාවී ඇත්තේ ඇඹිලිපිටිය (18%) ප්‍රාදේශීය ලේකම් කොට්ඨාසයෙන්ය. 30 – 39, 40 – 49, 50 – 59 සහ වයස 60 ට වැඩි වයස් කාණ්ඩවල වැඩිම ගොවිකාරකයින්ගේ ප්‍රතිශතයන් වාර්තාවී ඇත්තේ ඇඹිලිපිටිය ප්‍රාදේශීය ලේකම් කොට්ඨාසයෙන් වන අතර එම ප්‍රතිශතයන් පිළිවෙලින් 15.1% , 14.7% , 14.3% , 12.7% වේ. එමෙන්ම 30 – 39, 40 – 49, 50 – 59 සහ වයස 60 ට වැඩි වයස් කාණ්ඩ යටතේ අඩුම ගොවිකාරකයින්ගේ ප්‍රතිශතය ඕපනායක ප්‍රාදේශීය ලේකම් කොට්ඨාසයෙන් වාර්තාවීම සුවිශේෂී ලක්ෂණයක් වන අතර එම ප්‍රතිශතයන් පිළිවෙලින් 2.4% , 2.8% , 2.8%, හා 2.6% වේ.

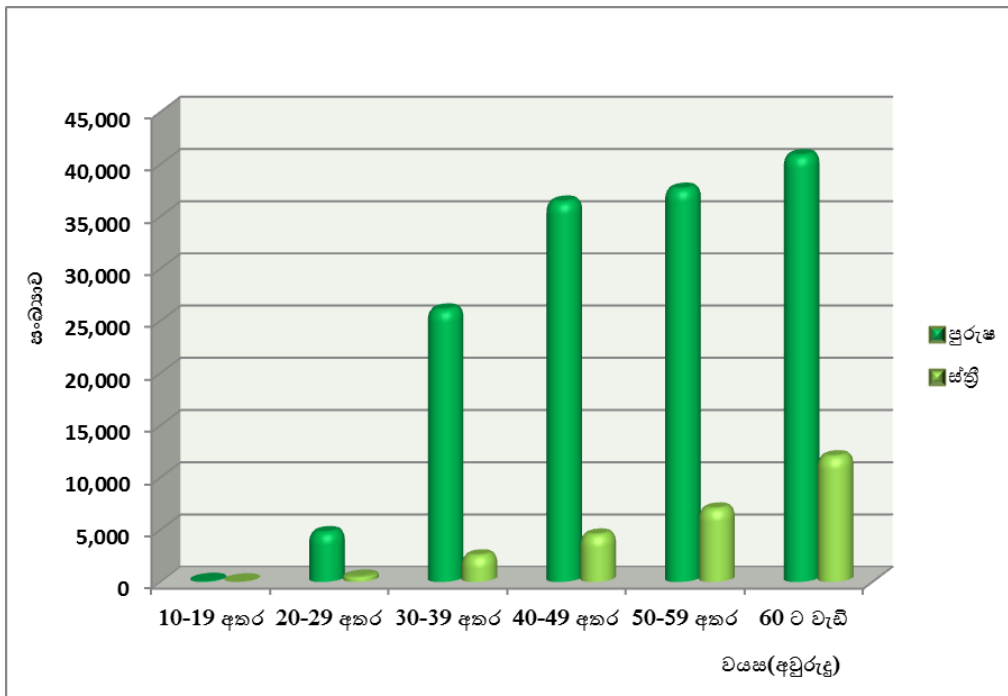
**වගු අංක 3.3.1 : ප්‍රාදේශීය ලේකම් කොට්ඨාස මට්ටමින් වයස් කාණ්ඩය හා ස්ත්‍රී/ පුරුෂ භාවය අනුව ගොවි කාරකයින් සංඛ්‍යාව - 2014**

ප්‍රා.ලේ.කොට්ඨාසය	වයස් කාණ්ඩය අනුව ගොවිකාරකයන් (පුරුෂ/ස්ත්‍රී)													
	වයස 10-19 අතර (අවුරුදු)		වයස 20-29 අතර (අවුරුදු)		වයස 30-39 අතර (අවුරුදු)		වයස 40-49 අතර (අවුරුදු)		වයස 50-59 අතර (අවුරුදු)		වයස 60 ට වැඩි (අවුරුදු)		මුළු ගණන	
	පුරුෂ	ස්ත්‍රී	පුරුෂ	ස්ත්‍රී	පුරුෂ	ස්ත්‍රී	පුරුෂ	ස්ත්‍රී	පුරුෂ	ස්ත්‍රී	පුරුෂ	ස්ත්‍රී	පුරුෂ	ස්ත්‍රී
ඇඹිලිපිටිය	1	0	139	22	930	127	1,656	227	1,826	388	2,408	798	6,960	1,562
කුරුඹිට	7	2	212	21	1,570	150	2,422	280	2,690	467	3,145	855	10,046	1,775
කිරිඇල්ල	5	0	100	11	796	87	1,187	143	1,336	221	1,645	448	5,069	910
රත්නපුර	11	2	461	49	2,181	267	2,567	473	2,393	674	2,800	1,108	10,413	2,573
ඉඹිල්පේ	5	0	274	34	1,558	174	2,328	312	2,610	474	2,680	797	9,455	1,791
බලංගොඩ	15	4	338	41	1,865	228	2,685	375	2,958	512	3,090	898	10,951	2,058
ඕපනායක	3	0	110	9	633	52	1,015	113	1,081	163	1,061	322	3,903	659
පැල්මඩුල්ල	6	1	231	29	1,549	144	2,459	276	2,533	444	2,845	793	9,623	1,687
ඇලපාන	3	0	134	9	768	67	1,150	139	1,240	214	1,351	367	4,646	796
අයඹම	4	3	217	15	1,060	73	1,366	178	1,332	270	1,499	478	5,478	1,017
කළවාන	9	1	458	48	1,959	191	2,225	315	2,004	391	2,162	612	8,817	1,558
හිවිකිඳල	2	0	258	29	1,512	141	1,895	248	1,931	426	2,054	621	7,652	1,465
කහවත්ත	3	1	166	26	1,085	107	1,533	168	1,513	292	1,588	470	5,888	1,064
ගොඩකවෙල	3	1	219	19	1,506	181	2,376	270	2,655	450	2,916	807	9,675	1,728
වැලිගොපොළ	3	1	241	32	1,338	114	1,747	203	1,780	275	1,885	514	6,994	1,139
ඇඹිලිපිටිය	16	1	856	86	4,019	290	5,415	595	5,426	958	5,294	1,440	21,026	3,370
කොළොන්න	5	1	321	25	1,725	107	2,354	182	2,309	374	2,408	672	9,122	1,361
එකතුව	101	18	4,735	505	26,054	2,500	36,380	4,497	37,617	6,993	40,831	12,000	145,718	26,513

වගු අංක 3.3.2 : ප්‍රාදේශීය ලේකම් කොට්ඨාස මට්ටමින් වයස් කාර්ෂ්ඨය අනුව මුළු ගොවි කාරකයින් සංඛ්‍යාව හා ප්‍රතිශතය - 2014

ප්‍රා.ලේ.කොට්ඨාසය	වයස් කාර්ෂ්ඨය අනුව ගොවිකාරකයන්													
	වයස අවුරුදු 10-19 අතර		වයස අවුරුදු 20-29 අතර		වයස අවුරුදු 30-39 අතර		වයස අවුරුදු 40-49 අතර		වයස අවුරුදු 50-59 අතර		වයස අවුරුදු 60 ට වැඩි		මුළු ගණන	
	සංඛ්‍යාව	%	සංඛ්‍යාව	%	සංඛ්‍යාව	%	සංඛ්‍යාව	%	සංඛ්‍යාව	%	සංඛ්‍යාව	%	සංඛ්‍යාව	%
ඇහැළියගොඩ	1	0.8	161	3.1	1,057	3.7	1,883	4.6	2,214	5.0	3,206	6.1	8,522	4.9
කුරුවිට	9	7.6	233	4.4	1,720	6.0	2,702	6.6	3,157	7.1	4,000	7.6	11,821	6.9
කිරිඇල්ල	5	4.2	111	2.1	883	3.1	1,330	3.3	1,557	3.5	2,093	4.0	5,979	3.5
රත්නපුර	13	10.9	510	9.7	2,448	8.6	3,040	7.4	3,067	6.9	3,908	7.4	12,986	7.5
ඉඹිල්පේ	5	4.2	308	5.9	1,732	6.1	2,640	6.5	3,084	6.9	3,477	6.6	11,246	6.5
බලංගොඩ	19	16.0	379	7.2	2,093	7.3	3,060	7.5	3,470	7.8	3,988	7.5	13,009	7.6
මීපනායක	3	2.5	119	2.3	685	2.4	1,128	2.8	1,244	2.8	1,383	2.6	4,562	2.6
පැල්මඩුල්ල	7	5.9	260	5.0	1,693	5.9	2,735	6.7	2,977	6.7	3,638	6.9	11,310	6.6
ඇලපාක	3	2.5	143	2.7	835	2.9	1,289	3.2	1,454	3.3	1,718	3.3	5,442	3.2
අයගම	7	5.9	232	4.4	1,133	4.0	1,544	3.8	1,602	3.6	1,977	3.7	6,495	3.8
කළවාන	10	8.4	506	9.7	2,150	7.5	2,540	6.2	2,395	5.4	2,774	5.3	10,375	6.0
නිවිනිගල	2	1.7	287	5.5	1,653	5.8	2,143	5.2	2,357	5.3	2,675	5.1	9,117	5.3
කහවත්ත	4	3.4	192	3.7	1,192	4.2	1,701	4.2	1,805	4.0	2,058	3.9	6,952	4.0
ගොඩකවෙල	4	3.4	238	4.5	1,687	5.9	2,646	6.5	3,105	7.0	3,723	7.0	11,403	6.6
වැලිගොපොළ	4	3.4	273	5.2	1,452	5.1	1,950	4.8	2,055	4.6	2,399	4.5	8,133	4.7
ඇමිලිපිටිය	17	14.3	942	18.0	4,309	15.1	6,010	14.7	6,384	14.3	6,734	12.7	24,396	14.2
කොළොන්න	6	5.0	346	6.6	1,832	6.4	2,536	6.2	2,683	6.0	3,080	5.8	10,483	6.1
එකතුව	119	100.0	5,240	100.0	28,554	100.0	40,877	100.0	44,610	100.0	52,831	100.0	172,231	100.0

රූප සටහන 04 - වයස් කාර්ෂ්ඨය හා ස්ත්‍රී/ පුරුෂ භාවය අනුව ගොවි කාරකයින් (රත්නපුර දිස්ත්‍රික්කය) - 2014



**3.4 : ප්‍රාදේශීය ලේකම් කොට්ඨාස මට්ටමින් බිම් කැබලි ගණන සහ ස්ත්‍රී/ පුරුෂ භාවය අනුව ගොවිකාරකයින් සංඛ්‍යාව - 2014**

මෙහිදී 2014 වර්ෂයේ රත්නපුර දිස්ත්‍රික්කයේ ගොවිකාරකයින් සංඛ්‍යාව, ඔවුන් සතු බිම් කැබලි සංඛ්‍යාව අනුව ප්‍රාදේශීය ලේකම් කොට්ඨාස පදනම් කර ගනිමින් විස්තර කරනු ලබයි.

ඒ අනුව රත්නපුර දිස්ත්‍රික්කයේ වගාබිම් කැබැල්ලක් සහිත ගොවිකාරකයින් සංඛ්‍යාව 172,231 ක් වන අතර බිම් කැබලි 1 ක් සතු ගොවිකාරකයින් සංඛ්‍යාව 93,209 ක් වේ. බිම් කැබලි 2 ක් සතු ගොවිකාරකයින් සංඛ්‍යාව 51,733 ක් වේ. බිම් කැබලි 3 ක් සතු ගොවිකාරකයින් සංඛ්‍යාව 16,618 ක් වේ. බිම් කැබලි 4 ක් සතු ගොවිකාරකයින් සංඛ්‍යාව 5791 ක් වේ.

බිම් කැබලි 5 ක් සතු ගොවිකාරකයින් සංඛ්‍යාව 2,243 ක් ලෙස වාර්තා වේ. බිම් කැබලි 6 ක් සතු ගොවිකාරකයින් සංඛ්‍යාව 951 ක් ලෙස වාර්තා වන අතර බිම් කැබලි 7 ක් 8 ක් 9ක් හා බිම් කැබලි 10 ක් හෝ ඊට වැඩි ප්‍රමාණයක් සතු ගොවිකාරකයින් සංඛ්‍යාව සලකා බැලීමේදී ගොවිකාරකයින් සංඛ්‍යාව පිළිවෙලින් 616 ක් 435 ක් 202 ක් හා 433 ක් වේ.

එසේම ප්‍රාදේශීය ලේකම් කොට්ඨාස මට්ටමින් සලකා බැලීමේ දී වැඩිම ගොවිකාරකයින් සංඛ්‍යාවක් සිටින්නේ ඇඹිලිපිටිය ප්‍රාදේශීය ලේකම් කොට්ඨාසයේ වන අතර එම සංඛ්‍යාව වන්නේ 24,396, කි. අඩුම ගොවිකාරකයින් සංඛ්‍යාවක් (4,562) සිටින්නේ ඕපනායක ප්‍රාදේශීය ලේකම් කොට්ඨාසයේය. ගොවිකාරකයින් සතු බිම් කැබලි 1 ක් හිමි ගොවිකාරකයින් සිටින ප්‍රාදේශීය ලේකම් කොට්ඨාසය සලකා බැලීමේ දී වැඩිම ගොවිකාරකයින් සංඛ්‍යාව (16,319) ඇඹිලිපිටිය ප්‍රාදේශීය ලේකම් කොට්ඨාසයේ වාර්තා වන අතර අඩුම ගොවිකාරකයින් සංඛ්‍යාව (2,066) ඕපනායක ප්‍රාදේශීය ලේකම් කොට්ඨාසයෙන් වාර්තා වේ.

බිම් කැබලි 2 ක් හිමි ගොවිකාරකයින් සිටින ප්‍රාදේශීය ලේකම් කොට්ඨාසය සලකා බැලීමේ දී වැඩිම ගොවිකාරකයින් සංඛ්‍යාව (6,551) ඇඹිලිපිටිය ප්‍රාදේශීය ලේකම් කොට්ඨාසයෙන් වාර්තා වන අතර අඩුම ගොවිකාරකයින් සංඛ්‍යාව (1,596) ඇලපාන ප්‍රාදේශීය ලේකම් කොට්ඨාසයෙන් වාර්තා වේ. බිම් කැබලි 3 ක් හිමි ගොවිකාරකයින් සිටින ප්‍රාදේශීය ලේකම් කොට්ඨාසය සලකා බැලීමේ දී වැඩිම ගොවිකාරකයින් සංඛ්‍යාව (1,684) කළුචාන ප්‍රාදේශීය ලේකම් කොට්ඨාසයෙන් වාර්තා වන අතර අඩුම ගොවිකාරකයින් සංඛ්‍යාව (512) ඕපනායක ප්‍රාදේශීය ලේකම් කොට්ඨාසයෙන් වාර්තා වේ. බිම් කැබලි 4 ක් හිමි ගොවිකාරකයින් සිටින ප්‍රාදේශීය ලේකම් කොට්ඨාසය සලකා බැලීමේ දී වැඩිම ගොවිකාරකයින් සංඛ්‍යාව (737) ඉඹුල්පේ ප්‍රාදේශීය ලේකම් කොට්ඨාසයෙන් වාර්තා වන අතර අඩුම ගොවිකාරකයින් සංඛ්‍යාව (148) කහවත්ත ප්‍රාදේශීය ලේකම් කොට්ඨාසයෙන් වාර්තා වේ.

වගු අංක 3.4 : ප්‍රාදේශීය ලේකම් කොට්ඨාස මට්ටමින් බිම් කැබලි ගණන හා ස්ත්‍රී/ පුරුෂ භාවය අනුව ගොවිකාරකයින් සංඛ්‍යාව - 2014

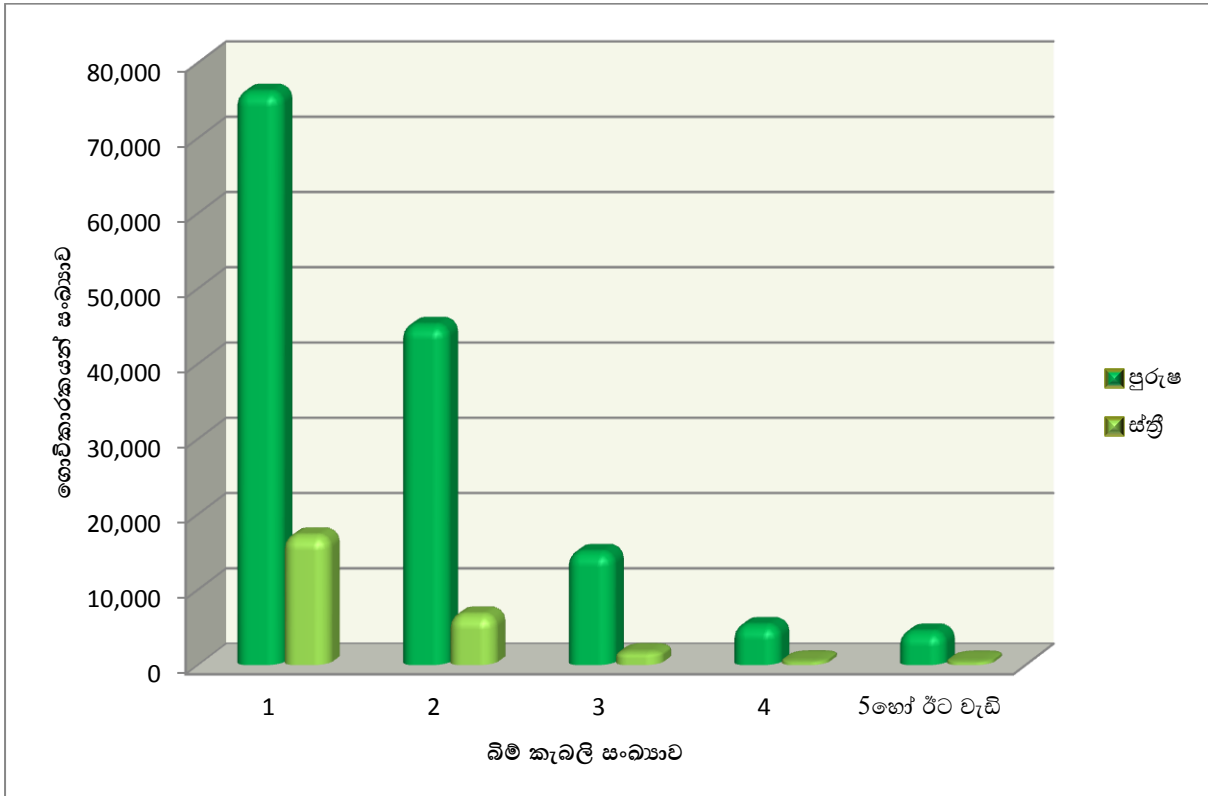
ප්‍රා.ලේ.කොට්ඨාසය	බිම් කැබලි ගණන හා ස්ත්‍රී/ පුරුෂ භාවය අනුව ගොවිකාරකයන් සංඛ්‍යාව											
	බිම් කැබලි 1		බිම් කැබලි 2		බිම් කැබලි 3		බිම් කැබලි 4		බිම් කැබලි 5		බිම් කැබලි 6	
	පුරුෂ	ස්ත්‍රී	පුරුෂ	ස්ත්‍රී	පුරුෂ	ස්ත්‍රී	පුරුෂ	ස්ත්‍රී	පුරුෂ	ස්ත්‍රී	පුරුෂ	ස්ත්‍රී
ඇඟළියගොඩ	3,789	1,048	2,081	335	638	105	230	44	98	11	53	7
කුරුවිට	5,786	1,227	2,927	389	796	98	250	21	119	17	42	7
කිරිඇල්ල	2,505	599	1,516	216	616	55	239	22	93	6	43	3
රත්නපුර	5,383	1,634	3,489	697	1,041	153	303	48	88	14	34	7
ඉඹුල්පේ	4,012	943	2,868	556	1,434	178	669	68	274	17	102	12
බලංගොඩ	4,648	1,100	3,949	698	1,485	169	495	57	178	9	76	7
ඕපනායක	1,703	363	1,449	222	463	49	181	13	55	7	22	0
පැල්මඩුල්ල	5,126	1,110	3,261	438	878	96	223	26	66	10	20	1
ඇලපාන	2,080	471	1,389	207	638	78	259	18	134	7	63	4
අයගම	2,512	556	1,818	297	662	95	244	42	116	10	55	4
කළවාන	3,179	801	2,948	447	1,513	171	628	72	271	34	112	12
නිවිතිගල	4,377	958	2,269	382	658	77	183	30	65	9	39	2
කහවත්ත	3,416	740	1,729	251	471	49	137	11	59	7	27	1
ගොඩකවෙල	5,889	1,283	2,500	322	795	67	271	24	108	8	27	3
වැලිගොපොළ	2,915	641	2,160	324	1,096	109	483	35	186	17	77	5
ඇඹිලිපිටිය	13,648	2,671	5,982	569	910	70	217	13	65	5	43	8
කොළොන්න	5,120	976	2,761	287	840	65	221	14	70	10	31	2
එකතුව	76,088	17,121	45,096	6,637	14,934	1,684	5,233	558	2,045	198	866	85

ප්‍රා.ලේ.කොට්ඨාසය	බිම් කැබලි ගණන හා ස්ත්‍රී/ පුරුෂ භාවය අනුව ගොවිකාරකයන් සංඛ්‍යාව										
	බිම් කැබලි 7		බිම් කැබලි 8		බිම් කැබලි 9		බිම් කැබලි 10 හෝ ඊට වැඩි		මුළු ගණන		
	පුරුෂ	ස්ත්‍රී	පුරුෂ	ස්ත්‍රී	පුරුෂ	ස්ත්‍රී	පුරුෂ	ස්ත්‍රී	පුරුෂ	ස්ත්‍රී	එකතුව
ඇඟළියගොඩ	14	3	23	2	7	3	27	4	6,960	1,562	8,522
කුරුවිට	35	6	22	3	18	0	51	7	10,046	1,775	11,821
කිරිඇල්ල	24	5	10	2	10	1	13	1	5,069	910	5,979
රත්නපුර	26	6	19	6	13	3	17	5	10,413	2,573	12,986
ඉඹුල්පේ	44	6	21	2	11	1	20	8	9,455	1,791	11,246
බලංගොඩ	33	6	35	3	11	3	41	6	10,951	2,058	13,009
ඕපනායක	8	1	10	1	2	0	10	3	3,903	659	4,562
පැල්මඩුල්ල	18	3	12	2	6	0	13	1	9,623	1,687	11,310
ඇලපාන	37	6	19	0	16	1	11	4	4,646	796	5,442
අයගම	34	4	18	6	6	0	13	3	5,478	1,017	6,495
කළවාන	65	10	45	5	18	3	38	3	8,817	1,558	10,375
නිවිතිගල	19	3	15	2	8	0	19	2	7,652	1,465	9,117
කහවත්ත	23	3	10	1	3	0	13	1	5,888	1,064	6,952
ගොඩකවෙල	30	7	24	7	16	2	15	5	9,675	1,728	11,403
වැලිගොපොළ	31	2	20	3	10	1	16	2	6,994	1,139	8,133
ඇඹිලිපිටිය	61	13	53	12	13	3	34	6	21,026	3,370	24,396
කොළොන්න	26	4	22	0	12	1	19	2	9,122	1,361	10,483
එකතුව	528	88	378	57	180	22	370	63	145,718	26,513	172,231

සටහන : කෘෂිකාර්මික කටයුතු සඳහා තමා සතුව බිම් කැබැල්ලක් නොමැති ගොවිකාරකයින් මෙම වගුවට ඇතුළත් වී නැත.

උදා : එලිමහන් සත්ත්ව පාලන කටයුතු සිදුකරන ගොවිකාරකයින් සහ වෙනත් පුද්ගලයන්ගේ බිම් කැබලිවල සත්ත්ව පාලන කටයුතු සිදුකරන ගොවිකාරකයින් ආදියයි.

රූප සටහන 05 - බිම් කැබලි ගණන හා ස්ත්‍රී/ පුරුෂ භාවය අනුව ගොවි කාරකයින් (රත්නපුර දිස්ත්‍රික්කය) - 2014





**3.5 : ප්‍රාදේශීය ලේකම් කොට්ඨාස මට්ටමින් වගකීම් දරන බිම් ප්‍රමාණය හා ස්ත්‍රී/ පුරුෂ භාවය අනුව ගොවිකාරකයින් සංඛ්‍යාව - 2014**

2013/ 2014 ආර්ථික සංගණනයේ කෘෂිකර්ම කටයුතු ගණන් ගැනීම යටතේ රත්නපුර දිස්ත්‍රික්කය තුළ ප්‍රාදේශීය ලේකම් කොට්ඨාස මට්ටමින් ගොවිකාරකයා වගකීම දරණ බිම් ප්‍රමාණය ස්ත්‍රී පුරුෂ බව අනුව වර්ග කිරීමේදී ගොවිකාරකයින් 172,231 ක බිම් ප්‍රමාණයන් සඳහා වගකීම දරන බවට වාර්තාවී ඇති අතර එහි පුරුෂ ගොවිකාරකයින් 145,718 ක් ද ස්ත්‍රී ගොවිකාරකයින් 26,513 ක් ද දක්නට ලැබෙන අතර වැඩිම ගොවිකාරකයින් සංඛ්‍යාව ඇඹිලිපිටිය (24,396) ප්‍රාදේශීය ලේකම් කොට්ඨාසයෙන් ද අඩුම සංඛ්‍යාව ඕපනායක (4,562) ප්‍රාදේශීය ලේකම් කොට්ඨාසයෙන් ද වාර්තා වේ.

රත්නපුර දිස්ත්‍රික්කය තුළ අක්කර 1 ට අඩු බිම් ප්‍රමාණය පිළිබඳ අවධානය යොමු කිරීමේදී පුරුෂ ගොවිකාරකයින් 57,362 ක් ද ස්ත්‍රී ගොවිකාරකයින් 12,916 ක් ද වාර්තාවී ඇති අතර වැඩිම ගොවිකාරකයින් සංඛ්‍යාව වාර්තාවන්නේ ඇඹිලිපිටිය (7,291) ප්‍රාදේශීය ලේකම් කොට්ඨාසයෙන් වන අතර අඩුම ගොවිකාරකයින් සංඛ්‍යාව වැලිගොපොළ (1,776) ප්‍රාදේශීය ලේකම් කොට්ඨාසයෙන් වාර්තා වේ.

අක්කර 1-2 අතර බිම් ප්‍රමාණය පිළිබඳ අවධානය යොමු කිරීමේදී පුරුෂ ගොවිකාරකයින් 46,820 ක් ද ස්ත්‍රී ගොවිකාරකයින් 8,140 ක් ද වාර්තාවී ඇති අතර වැඩිම ගොවිකාරකයින් සංඛ්‍යාව වාර්තා වන්නේ ඇඹිලිපිටිය (7,541) ප්‍රාදේශීය ලේකම් කොට්ඨාසයෙන් වන අතර අඩුම ගොවිකාරකයින් සංඛ්‍යාව ඇලපාත (1,599) ප්‍රාදේශීය ලේකම් කොට්ඨාසයෙන් වාර්තා වේ.

අක්කර 2-3 අතර බිම් ප්‍රමාණය පිළිබඳ අවධානය යොමු කිරීමේදී පුරුෂ ගොවිකාරකයින් 22,035 ක් ද ස්ත්‍රී ගොවිකාරකයින් 3,127 ක් ද වාර්තාවී ඇති අතර වැඩිම ගොවිකාරකයින් සංඛ්‍යාව වාර්තා වන්නේ ඇඹිලිපිටිය (5,200) ප්‍රාදේශීය ලේකම් කොට්ඨාසයෙන් වන අතර අඩුම ගොවිකාරකයින් සංඛ්‍යාව කිරිඇල්ල (565) ප්‍රාදේශීය ලේකම් කොට්ඨාසයෙන් වාර්තා වේ.

අක්කර 3-4 අතර බිම් ප්‍රමාණය පිළිබඳ අවධානය යොමු කිරීමේදී පුරුෂ ගොවිකාරකයින් 8,755 ක් ද ස්ත්‍රී ගොවිකාරකයින් 1,027 ක් ද වාර්තාවී ඇති අතර වැඩිම ගොවිකාරකයින් සංඛ්‍යාව වාර්තා වන්නේ ඇඹිලිපිටිය (2,061) ප්‍රාදේශීය ලේකම් කොට්ඨාසයෙන් වන අතර අඩුම ගොවිකාරකයින් සංඛ්‍යාව ඕපනායක (201) ප්‍රාදේශීය ලේකම් කොට්ඨාසයෙන් වාර්තා වේ.

අක්කර 4-5 අතර බිම් ප්‍රමාණය පිළිබඳ අවධානය යොමු කිරීමේදී පුරුෂ ගොවිකාරකයින් 4,231 ක් ද ස්ත්‍රී ගොවිකාරකයින් 510 ක් ද වාර්තාවී ඇති අතර වැඩිම ගොවිකාරකයින් සංඛ්‍යාව වාර්තා වන්නේ ඇඹිලිපිටිය (1,042) ප්‍රාදේශීය ලේකම් කොට්ඨාසයෙන් වන අතර අඩුම ගොවිකාරකයින් සංඛ්‍යාව ඕපනායක (97) ප්‍රාදේශීය ලේකම් කොට්ඨාසයෙන් වාර්තා වේ.

අක්කර 5-7 අතර බිම් ප්‍රමාණය පිළිබඳ අවධානය යොමු කිරීමේදී පුරුෂ ගොවිකාරකයින් 3,478 ක් ද ස්ත්‍රී ගොවිකාරකයින් 416 ක් ද වාර්තාවී ඇති අතර වැඩිම ගොවිකාරකයින් සංඛ්‍යාව වාර්තා වන්නේ ඇඹිලිපිටිය (832) ප්‍රාදේශීය ලේකම් කොට්ඨාසයෙන් වන අතර අඩුම ගොවිකාරකයින් ඕපනායක (61) ප්‍රාදේශීය ලේකම් කොට්ඨාසයෙන් වාර්තා වේ.

අක්කර 7-9 අතර බිම් ප්‍රමාණය පිළිබඳ අවධානය යොමු කිරීමේදී පුරුෂ ගොවිකාරකයින් 1,282 ක් ද ස්ත්‍රී ගොවිකාරකයින් 162 ක් ද වාර්තාවී ඇති අතර වැඩිම ගොවිකාරකයින් සංඛ්‍යාව වාර්තා වන්නේ ඇඹිලිපිටිය (216) ප්‍රාදේශීය ලේකම් කොට්ඨාසයෙන් වන අතර අඩුම ගොවිකාරකයින් සංඛ්‍යාව ඕපනායක (27) ප්‍රාදේශීය ලේකම් කොට්ඨාසයෙන් වාර්තා වේ.

අක්කර 9-10 අතර බිම් ප්‍රමාණය පිළිබඳ අවධානය යොමු කිරීමේදී පුරුෂ ගොවිකාරකයින් 332 ක් ද ස්ත්‍රී ගොවිකාරකයින් 51 ක් ද වාර්තාවී ඇති අතර වැඩිම ගොවිකාරකයින් සංඛ්‍යාව වාර්තා වන්නේ ඇඹිලිපිටිය (53) ප්‍රාදේශීය ලේකම් කොට්ඨාසයෙන් වන අතර අඩුම ගොවිකාරකයින් සංඛ්‍යාව ඕපනායක (3) ප්‍රාදේශීය ලේකම් කොට්ඨාසයෙන් වාර්තා වේ.

අක්කර 10-15 අතර බිම් ප්‍රමාණය පිළිබඳ අවධානය යොමු කිරීමේදී පුරුෂ ගොවිකාරකයින් 913 ක් ද ස්ත්‍රී ගොවිකාරකයින් 106 ක් ද වාර්තාවී ඇති අතර වැඩිම ගොවිකාරකයින් සංඛ්‍යාව වාර්තා වන්නේ ඇඹිලිපිටිය (125) ප්‍රාදේශීය ලේකම් කොට්ඨාසයෙන් වන අතර අඩුම ගොවිකාරකයින් සංඛ්‍යාව ඕපනායක (14) ප්‍රාදේශීය ලේකම් කොට්ඨාසයෙන් වාර්තා වේ.

අක්කර 15 ට වැඩි බිම් ප්‍රමාණය පිළිබඳ අවධානය යොමු කිරීමේදී පුරුෂ ගොවිකාරකයින් 510 ක් ද ස්ත්‍රී ගොවිකාරකයින් 58 ක් ද වාර්තාවී ඇති අතර වැඩිම ගොවිකාරකයින් සංඛ්‍යාව වාර්තා වන්නේ කළුවාන (55) ප්‍රාදේශීය ලේකම් කොට්ඨාසයෙන් වන අතර අඩුම ගොවිකාරකයින් සංඛ්‍යාව ඉඹුල්පේ (7) ප්‍රාදේශීය ලේකම් කොට්ඨාසයෙන් වාර්තා වේ.

**වගු අංක 3.5 : ප්‍රාදේශීය ලේකම් කොට්ඨාස මට්ටමින් වගකීම් දරන බිම් ප්‍රමාණය හා ස්ත්‍රී/ පුරුෂ භාවය අනුව ගොවිකාරකයින් සංඛ්‍යාව- 2014**

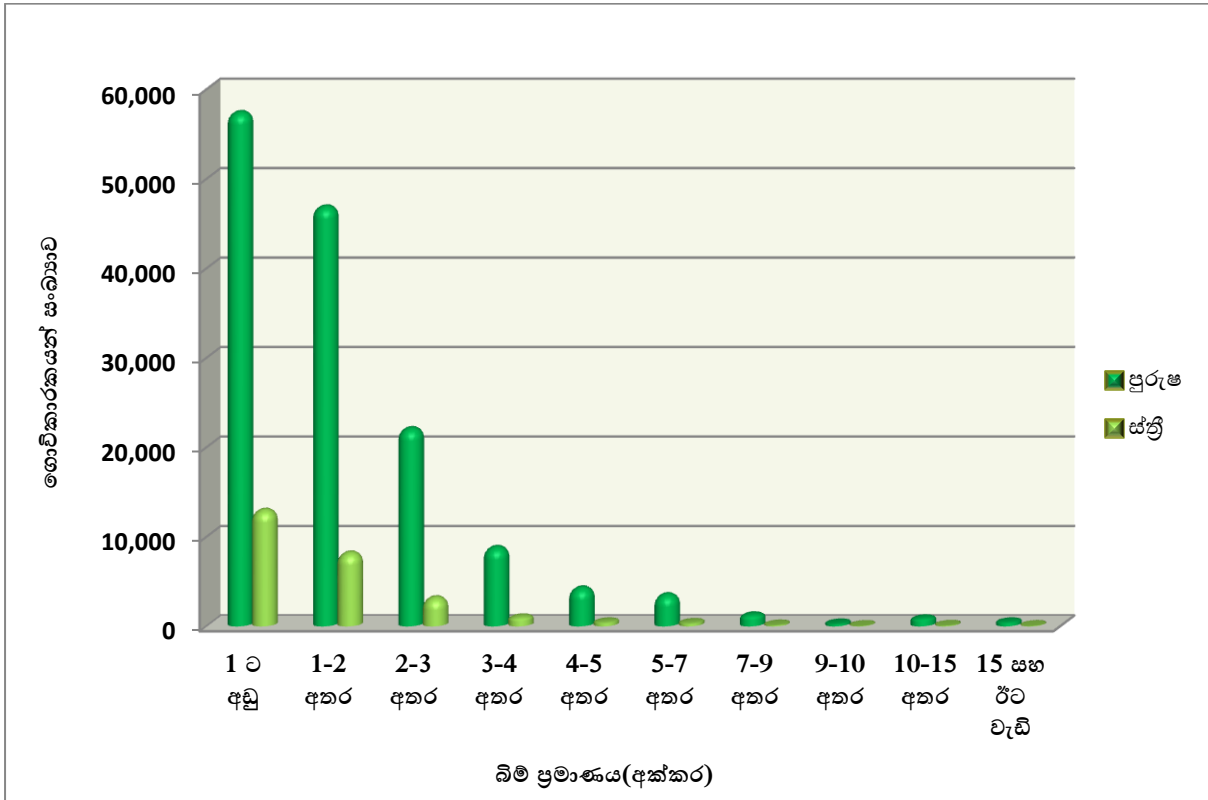
ප්‍රා.ලේ.කොට්ඨාසය	වගකීම් දරණ බිම් ප්‍රමාණය අනුව ගොවිකාරකයන්											
	අක්කර 1ට අඩු		අක්කර 1-2 අතර		අක්කර 2-3 අතර		අක්කර 3-4 අතර		අක්කර 4-5 අතර		අක්කර 5-7 අතර	
	පුරුෂ	ස්ත්‍රී	පුරුෂ	ස්ත්‍රී	පුරුෂ	ස්ත්‍රී	පුරුෂ	ස්ත්‍රී	පුරුෂ	ස්ත්‍රී	පුරුෂ	ස්ත්‍රී
ඇහැළියගොඩ	3,560	841	1,979	455	686	119	263	51	123	30	162	29
කුරුවිට	5,149	1,067	2,981	454	1,063	150	363	42	168	27	161	22
කිරිඇල්ල	2,521	512	1,442	260	485	80	214	15	123	14	114	14
රත්නපුර	4,028	1,225	3,575	832	1,567	300	613	100	256	38	175	43
ඉඹුල්පේ	3,645	871	3,799	663	1,286	162	397	50	152	19	101	13
බලංගොඩ	3,907	979	4,083	699	1,762	237	616	68	282	32	161	15
ඕපනායක	1,509	330	1,467	236	554	52	181	20	85	12	57	4
පැල්මඩුල්ල	5,197	1,068	2,681	412	949	120	327	45	140	11	139	14
ඇලපාන	2,137	461	1,400	199	542	68	243	28	126	10	90	13
අයගම	1,784	405	1,694	284	878	155	429	79	220	33	204	18
කළුවාන	2,319	582	2,968	543	1,650	224	811	85	411	47	348	48
නිවිනිගල	4,115	901	2,116	374	754	110	281	37	116	15	140	17
කහවත්ත	2,931	621	1,863	284	628	89	180	30	91	13	84	10
ගොඩකවෙල	4,481	912	2,899	491	1,160	166	506	65	217	38	215	25
වැලිගොපොළ	1,439	337	2,463	445	1,600	207	665	62	368	40	278	28
ඇඹිලිපිටිය	6,023	1,268	6,455	1,086	4,565	635	1,879	182	950	92	761	71
කොළොන්න	2,617	536	2,955	423	1,906	253	787	68	403	39	288	32
එකතුව	57,362	12,916	46,820	8,140	22,035	3,127	8,755	1,027	4,231	510	3,478	416

ප්‍රා.ලේ.කොට්ඨාසය	වගකීම් දරණ බිම් ප්‍රමාණය අනුව ගොවිකාරකයන්									
	අක්කර 7-9 අතර		අක්කර 9-10 අතර		අක්කර 10-15 අතර		අක්කර 15 සහ ඊට වැඩි		මුළු ගණන	
	පුරුෂ	ස්ත්‍රී	පුරුෂ	ස්ත්‍රී	පුරුෂ	ස්ත්‍රී	පුරුෂ	ස්ත්‍රී	පුරුෂ	ස්ත්‍රී
ඇහැළියගොඩ	61	15	18	5	72	8	36	9	6,960	1,562
කුරුවිට	68	4	12	0	46	5	35	4	10,046	1,775
කිරිඇල්ල	59	3	21	5	58	2	32	5	5,069	910
රත්නපුර	79	18	19	3	64	9	37	5	10,413	2,573
ඉඹුල්පේ	37	6	6	3	27	2	5	2	9,455	1,791
බලංගොඩ	55	10	21	5	42	5	22	8	10,951	2,058
ඕපනායක	24	3	3	0	12	2	11	0	3,903	659
පැල්මඩුල්ල	68	3	17	2	58	8	47	4	9,623	1,687
ඇලපාන	36	4	13	3	35	6	24	4	4,646	796
අයගම	116	16	37	6	73	15	43	6	5,478	1,017
කළුවන	125	14	32	3	99	11	54	1	8,817	1,558
නිවිනිගල	54	4	11	1	30	3	35	3	7,652	1,465
කහවත්ත	44	9	14	3	31	3	22	2	5,888	1,064
ගොඩකවෙල	76	16	24	6	67	7	30	2	9,675	1,728
වැලිගෙපොළ	90	14	24	2	38	4	29	0	6,994	1,139
ඇඹිලිපිටිය	200	16	49	4	112	13	32	3	21,026	3,370
කොළොන්න	90	7	11	0	49	3	16	0	9,122	1,361
එකතුව	<b>1,282</b>	<b>162</b>	<b>332</b>	<b>51</b>	<b>913</b>	<b>106</b>	<b>510</b>	<b>58</b>	<b>145,718</b>	<b>26,513</b>

සටහන : කෘෂිකාර්මික කටයුතු සඳහා තමා සතුව බිම් කැබැල්ලක් නොමැති ගොවිකාරකයින් මෙම වගුවට ඇතුළත් වී නැත.

උදා : එලිමහන් සත්ත්ව පාලන කටයුතු සිදුකරන ගොවිකාරකයින් සහ වෙනත් පුද්ගලයන්ගේ බිම් කැබලිවල සත්ත්ව පාලන කටයුතු සිදුකරන ගොවිකාරකයින් ආදියයි.

රූප සටහන 06 - වගකීම් දරණ බිම් ප්‍රමාණය හා ස්ත්‍රී/ පුරුෂ භාවය අනුව ගොවිකාරකයින් (රත්නපුර දිස්ත්‍රික්කය) - 2014



**3.6 : ප්‍රාදේශීය ලේකම් කොට්ඨාස මට්ටමින් ගොවිකාරකයින් සංඛ්‍යාව සහ වගකීම් දරන බිම් ප්‍රමාණය (අක්කර) - 2014**

මේ යටතේදී රත්නපුර දිස්ත්‍රික්කයේ ගොවි කාණ්ඩයේ විශාලත්වය අනුව ගොවිකාරකයින් සංඛ්‍යාව බිම් ප්‍රමාණයේ ව්‍යාප්තිය පිළිබඳ විස්තර කරනු ලබයි.

රත්නපුර දිස්ත්‍රික්කයේ මුළු ගොවිකාරකයින් සංඛ්‍යාව 172,231 ක් හා මුළු බිම් ප්‍රමාණය අක්කර 273,390 ක් වේ. එම දිස්ත්‍රික්කයේ අක්කර 1 ට අඩු ගොවිකාරකයින් සංඛ්‍යාව 70,278 ක් වන අතර මුළු බිම් ප්‍රමාණය අක්කර 35,199 ක් වේ. අක්කර 1-2 අතර ගොවිකාරකයින් 54,960 ක් වාර්තා වන අතර බිම් ප්‍රමාණය අක්කර 69361 කි. අක්කර 2-3 අතර ගොවිකාරකයින් සංඛ්‍යාව 25162 ක් හා බිම් ප්‍රමාණය අක්කර 56510 කි. අක්කර 3-4 අතර ගොවිකාරකයින් සංඛ්‍යාව 9782 ක් හා බිම් ප්‍රමාණය 31796 ක් වේ. අක්කර 4-5 අතර වාර්තා වන ගොවිකාරකයින් සංඛ්‍යාව 4741 ක් හා බිම් ප්‍රමාණය අක්කර 20,146 ක් වේ. අක්කර 5-6 අතර ගොවිකාරකයින් 2502 ක් හා බිම් ප්‍රමාණය අක්කර 13145 ක් ලෙස වාර්තා වේ. අක්කර 6-7 අතර ගොවිකාරකයින් 1,392 ක් හා බිම් ප්‍රමාණය අක්කර 8,687 ක් ලෙස වාර්තා වේ. අක්කර 7-8 අතර ගොවිකාරකයින් 849 ක් හා බිම් ප්‍රමාණය අක්කර 6,177 ක් වාර්තා වේ. අක්කර 8-9 අතර ගොවිකාරකයින් 595 ක් හා බිම් ප්‍රමාණය අක්කර 4,914 ක් වාර්තා වේ. අක්කර 9-10 අතර වාර්තා වන ගොවිකාරකයින් සංඛ්‍යාව 383 ක් හා බිම් ප්‍රමාණය අක්කර 3,565 ක් වේ. අක්කර 10-15 අතර ගොවිකාරකයින් 1,019 ක් හා බිම් ප්‍රමාණය අක්කර 11,794 ක් වාර්තා වේ. අක්කර 15-20 අතර ගොවිකාරකයින් 342 ක් හා බිම් ප්‍රමාණය අක්කර 5,856 ක් වාර්තා වේ. අක්කර 20 ට වැඩි ගොවිකාරකයින් සංඛ්‍යාව 226 ක් හා බිම් ප්‍රමාණය අක්කර 6,239 ක් වාර්තා වේ.

දිස්ත්‍රික්කය තුළ අක්කර 01ට අඩු බිම් ප්‍රමාණය යටතේ වැඩිම ගොවිකාරකයින් සංඛ්‍යාවක් (7,291) හා වැඩිම බිම් ප්‍රමාණයක් (අක්කර 3,794) වාර්තා වන්නේ ඇඹිලිපිටිය ප්‍රාදේශීය ලේකම් කොට්ඨාසයෙනි. එය අක්කර 01 ට අඩු මුළු බිම් ප්‍රමාණයේ ප්‍රතිශතයක් ලෙස 11% ක් වේ. දිස්ත්‍රික්කය තුළ අක්කර 01ට අඩු බිම් ප්‍රමාණය යටතේ අඩුම ගොවිකාරකයින් සංඛ්‍යාව (1,776) වාර්තා වන්නේ වැලිගොපොළ ප්‍රාදේශීය ලේකම් කොට්ඨාසයෙන් වන අතර අඩුම බිම් ප්‍රමාණයක් (අක්කර 971) වාර්තා වන්නේ ඕපනායක ප්‍රාදේශීය ලේකම් කොට්ඨාසයෙනි. එය අක්කර 1 ට අඩු මුළු බිම් ප්‍රමාණයේ ප්‍රතිශතයක් ලෙස 3% ක් වේ.

දිස්ත්‍රික්කය තුළ අක්කර 1 - 2 අතර වැඩිම ගොවිකාරකයින් සංඛ්‍යාවක් (7,541) ක් හා බිම් ප්‍රමාණයක් (අක්කර 9,165) වාර්තා වන්නේ ඇඹිලිපිටිය ප්‍රාදේශීය ලේකම් කොට්ඨාසයෙනි. එය අක්කර 1 - 2 අතර මුළු බිම් ප්‍රමාණයේ ප්‍රතිශතයක් ලෙස 13% ක් වේ. දිස්ත්‍රික්කය තුළ අක්කර 1 - 2 අතර අඩුම ගොවිකාරකයින් සංඛ්‍යාවක් (1,599) හා අඩුම බිම් ප්‍රමාණයක් (අක්කර 2,070) වාර්තා වන්නේ ඇලපාන ප්‍රාදේශීය ලේකම් කොට්ඨාසයෙන් වන අතර එය අක්කර 1 - 2 අතර මුළු බිම් ප්‍රමාණයේ ප්‍රතිශතයක් ලෙස 3% ක් වේ.

දිස්ත්‍රික්කය තුළ අක්කර 2 - 3 අතර වැඩිම ගොවිකාරකයින් සංඛ්‍යාවක් (5,200) හා වැඩිම බිම් ප්‍රමාණයක් (අක්කර 11,288) වාර්තා වන්නේ ඇඹිලිපිටිය ප්‍රාදේශීය ලේකම් කොට්ඨාසයෙනි. එය අක්කර 2 - 3 අතර මුළු බිම් ප්‍රමාණයේ ප්‍රතිශතයක් ලෙස 20% ක් වේ. දිස්ත්‍රික්කය තුළ අක්කර 2 - 3 අතර අඩුම ගොවිකාරකයින් සංඛ්‍යාවක් (565) හා අඩුම බිම් ප්‍රමාණයක් (අක්කර 1309) වාර්තා වන්නේ කිරිඇල්ල ප්‍රාදේශීය ලේකම් කොට්ඨාසයෙනි. එය අක්කර 2 - 3 අතර මුළු බිම් ප්‍රමාණයේ ප්‍රතිශතයක් ලෙස 2% ක් වේ.

දිස්ත්‍රික්කය තුළ අක්කර 3 - 4 අතර වැඩිම ගොවිකාරකයින් සංඛ්‍යාවක් (2,061) හා වැඩිම බිම් ප්‍රමාණයක් (අක්කර 6,520) වාර්තා වන්නේ ඇඹිලිපිටිය ප්‍රාදේශීය ලේකම් කොට්ඨාසයෙනි. එය



(අක්කර 167) වාර්තා වන්නේ ඕපනායක ප්‍රාදේශීය ලේකම් කොට්ඨාසයෙන් වන අතර එය අක්කර 10 - 15 අතර මුළු බිම් ප්‍රමාණයේ ප්‍රතිශතයක් ලෙස 1% ක් වේ.

15 - 20 අතර වැඩිම ගොවිකාරකයින් සංඛ්‍යාව (38) හා වැඩිම බිම් ප්‍රමාණයක් (අක්කර 654) කළවාන ප්‍රාදේශීය ලේකම් කොට්ඨාසයේ වාර්තා වී ඇත. එය මුළු බිම් ප්‍රමාණයේ ප්‍රතිශතයක් ලෙස 11% ක් වේ. එමෙන්ම අක්කර 15 - 20 අතර අඩුම ගොවිකාරකයින් සංඛ්‍යාවක් (04) හා අඩුම බිම් ප්‍රමාණයක් (අක්කර 68) වාර්තා වන්නේ ඉඹුල්පේ ප්‍රාදේශීය ලේකම් කොට්ඨාසයෙන් වන අතර එය අක්කර 15 - 20 අතර මුළු බිම් ප්‍රමාණයේ ප්‍රතිශතයක් ලෙස 1% කි.

අක්කර 20 හා ඊට වැඩි බිම් ප්‍රමාණයක් හිමි වැඩිම ගොවිකාරකයින් සංඛ්‍යාවක් (25) හා වැඩිම බිම් ප්‍රමාණයක් (අක්කර 749) වාර්තා වන්නේ නිව්තිගල ප්‍රාදේශීය ලේකම් කොට්ඨාසයෙනි. එය අක්කර 20 හා ඊට වැඩි මුළු බිම් ප්‍රමාණයේ ප්‍රතිශතයක් ලෙස 12% ක් වේ. දිස්ත්‍රික්කය තුළ අක්කර 20 හා ඊට වැඩි අඩුම ගොවිකාරකයින් සංඛ්‍යාවක් (03) හා අඩුම බිම් ප්‍රමාණයක් (අක්කර 89) වාර්තා වන්නේ ඉඹුල්පේ ප්‍රාදේශීය ලේකම් කොට්ඨාසයෙන් වන අතර එය අක්කර 20 හා ඊට වැඩි මුළු බිම් ප්‍රමාණයේ ප්‍රතිශතයක් ලෙස 1% ක් වේ.

සමස්තයක් ලෙස ගත් විට රත්නපුර දිස්ත්‍රික්කයේ මුළු බිම් ප්‍රමාණයෙන් වැඩිම බිම් ප්‍රමාණයක් (අක්කර 43,818) වාර්තා වන්නේ ඇම්ලිපිටිය ප්‍රාදේශීය ලේකම් කොට්ඨාසයෙනි. එය මුළු බිම් ප්‍රමාණයේ ප්‍රතිශතයක් ලෙස 16% කි. අඩුම බිම් ප්‍රමාණයක් (අක්කර 6,522) වාර්තා වන්නේ ඕපනායක ප්‍රාදේශීය ලේකම් කොට්ඨාසයෙනි. එය මුළු බිම් ප්‍රමාණයේ ප්‍රතිශතයක් ලෙස 2% කි.

**වගු අංක 3.6 : ප්‍රාදේශීය ලේකම් කොට්ඨාස මට්ටමින් ගොවිකාරකයින් සංඛ්‍යාව සහ වගකීම් දරන බිම් ප්‍රමාණය (අක්කර) - 2014**

ප්‍රා.ලේ.කොට්ඨාසය	ගොවිකාරකයන් සංඛ්‍යාව හා බිම් ප්‍රමාණය (අක්කර)													
	අක්කර 1-2 අඩු		අක්කර 1-2 අතර		අක්කර 2-3 අතර		අක්කර 3-4 අතර		අක්කර 4-5 අතර		අක්කර 5-6 අතර		අක්කර 6-7 අතර	
	සංඛ්‍යාව	බිම් ප්‍රමාණය	සංඛ්‍යාව	බිම් ප්‍රමාණය	සංඛ්‍යාව	බිම් ප්‍රමාණය	සංඛ්‍යාව	බිම් ප්‍රමාණය	සංඛ්‍යාව	බිම් ප්‍රමාණය	සංඛ්‍යාව	බිම් ප්‍රමාණය	සංඛ්‍යාව	බිම් ප්‍රමාණය
ඇහැළියගොඩ	4,401	2,165	2,434	3,073	805	1,843	314	1,041	153	658	102	543	89	562
කුරුචිට	6,216	2,962	3,435	4,271	1,213	2,738	405	1,317	195	834	120	630	63	391
කිරිඇල්ල	3,033	1,482	1,702	2,179	565	1,309	229	767	137	594	85	453	43	274
රත්නපුර	5,253	2,646	4,407	5,542	1,867	4,193	713	2,325	294	1,257	151	795	67	416
ඉඹුල්පේ	4,516	2,348	4,462	5,728	1,448	3,331	447	1,465	171	734	77	408	37	235
බලංගොඩ	4,886	2,613	4,782	6,142	1,999	4,564	684	2,239	314	1,349	111	586	65	412
ඕපනායක	1,839	971	1,703	2,140	606	1,376	201	664	97	414	38	202	23	143
පැල්මඩුල්ල	6,265	2,984	3,093	3,984	1,069	2,434	372	1,224	151	654	111	591	42	264
ඇලපාන	2,598	1,304	1,599	2,070	610	1,413	271	900	136	588	62	333	41	260
අයගම	2,189	1,013	1,978	2,504	1,033	2,369	508	1,654	253	1,081	128	677	94	587
කළවාන	2,901	1,600	3,511	4,556	1,874	4,303	896	2,958	458	1,973	271	1,437	125	790
නිව්තිගල	5,016	2,341	2,490	3,154	864	1,973	318	1,047	131	562	106	557	51	322
කඟවත්ත	3,552	1,705	2,147	2,628	717	1,601	210	695	104	449	67	353	27	170
ගොඩකවෙල	5,393	2,602	3,390	4,269	1,326	2,987	571	1,856	255	1,085	150	790	90	562
වැලිපොළ	1,776	995	2,908	3,699	1,807	4,044	727	2,365	408	1,732	182	958	124	773
ඇම්ලිපිටිය	7,291	3,794	7,541	9,165	5,200	11,288	2,061	6,520	1,042	4,321	540	2,786	292	1,789
කොළොන්න	3,153	1,672	3,378	4,258	2,159	4,743	855	2,758	442	1,861	201	1,048	119	737
එකතුව	70,278	35,199	54,960	69,361	25,162	56,510	9,782	31,796	4,741	20,146	2,502	13,145	1,392	8,687

ප්‍රා.ලේ.කොට්ඨාසය	ගොවිකාරකයන් සංඛ්‍යාව හා බිම් ප්‍රමාණය (අක්කර)														
	අක්කර 7-8		අක්කර 8-9		අක්කර 9-10		අක්කර 10-15		අක්කර 15-20		අක්කර 20 ට වැඩි		මුළු ගණන		
	අතර	බිම්	අතර	බිම්	අතර	බිම්	අතර	බිම්	අතර	බිම්	අතර	බිම්	සංඛ්‍යාව	බිම්	%
	සංඛ්‍යාව	ප්‍රමාණය	සංඛ්‍යාව	ප්‍රමාණය	සංඛ්‍යාව	ප්‍රමාණය	සංඛ්‍යාව	ප්‍රමාණය	සංඛ්‍යාව	ප්‍රමාණය	සංඛ්‍යාව	ප්‍රමාණය	සංඛ්‍යාව	ප්‍රමාණය	
ඇහැළියගොඩ	49	359	27	223	23	214	80	924	21	359	24	590	8,522	12,554	4.6
කුරුවිට	47	342	25	209	12	112	51	587	27	467	12	306	11,821	15,168	5.5
කිරිඇල්ල	39	287	23	191	26	242	60	708	18	299	19	541	5,979	9,325	3.4
රත්නපුර	57	413	40	328	22	204	73	847	25	424	17	512	12,986	19,904	7.3
ඉඹිල්පේ	25	183	18	149	9	84	29	341	4	68	3	89	11,246	15,164	5.5
බලංගොඩ	43	314	22	181	26	240	47	544	18	312	12	376	13,009	19,873	7.3
ඕපනායක	18	131	9	76	3	28	14	167	5	83	6	128	4,562	6,522	2.4
පැල්මඩුල්ල	34	249	37	307	19	178	66	767	29	501	22	626	11,310	14,763	5.4
ඇලපාන	21	153	19	158	16	151	41	504	19	327	9	269	5,442	8,430	3.1
අයගම	73	529	59	487	43	399	88	1,020	32	557	17	461	6,495	13,337	4.9
කළවාන	79	576	60	500	35	328	110	1,269	38	654	17	502	10,375	21,445	7.8
නිව්නිගල	33	242	25	207	12	112	33	381	13	228	25	749	9,117	11,875	4.3
කහවත්ත	33	241	20	167	17	158	34	409	16	266	8	207	6,952	9,049	3.3
ගොඩකවෙල	46	336	46	380	30	281	74	844	15	264	17	442	11,403	16,699	6.1
වැලිගෙපොළ	74	536	30	250	26	242	42	502	24	408	5	120	8,133	16,623	6.1
ඇඹිලිපිටිය	126	904	90	733	53	489	125	1,397	30	513	5	121	24,396	43,818	16.0
කොළොන්න	52	382	45	369	11	101	52	586	8	127	8	200	10,483	18,842	6.9
එකතුව	849	6,177	595	4,914	383	3,565	1,019	11,794	342	5,856	226	6,239	172,231	273,390	100.0

සටහන : කෘෂිකාර්මික කටයුතු සඳහා තමා සතුව බිම් කැබැල්ලක් නොමැති ගොවිකාරකයින් මෙම වගුවට ඇතුළත් වී නැත.

උදා : එලිමහන් සත්ත්ව පාලන කටයුතු සිදුකරන ගොවිකාරකයින් සහ වෙනත් පුද්ගලයන්ගේ බිම් කැබලිවල සත්ත්ව පාලන කටයුතු සිදු කරන ගොවිකාරකයින් ආදියයි.



**3.7. ප්‍රාදේශීය ලේකම් කොට්ඨාස මට්ටමින් කාරක තත්ත්වය අනුව ගොවිකාරකයින් සංඛ්‍යාව හා බිම් ප්‍රමාණය (අක්කර) - 2014**

මේ යටතේදී රත්නපුර දිස්ත්‍රික්කයේ ගොවිකාරකයාගේ කාරක තත්ත්වය අනුව ගොවිකාරකයින් සංඛ්‍යාව, බිම් කැබලි සංඛ්‍යාව හා බිම් ප්‍රමාණයේ ව්‍යාප්තිය පිළිබඳ විස්තර කරනු ලබයි.

රත්නපුර දිස්ත්‍රික්කයේ වගකීම දරන කාරක තත්ත්වය අනුව 170,904 ක ගොවිකාරකයින් සංඛ්‍යාවක් වාර්තා වන අතර බිම් ප්‍රමාණය අක්කර 273,390 කි. රත්නපුර දිස්ත්‍රික්කයේ තමාගේම වැඩ කරන මුළු ගොවිකාරකයින් සංඛ්‍යාව 167,863 ක් වන අතර එම මුළු බිම් ප්‍රමාණය අක්කර 266,378 ක් වේ. එම දිස්ත්‍රික්කයේ ආයතන වෙනුවෙන් වැඩ කරන ගොවිකාරකයින් සංඛ්‍යාව 1,058 ක් ලෙස වාර්තා වන අතර එම බිම් ප්‍රමාණය අක්කර 2,446 කි. පුද්ගලික අය වෙනුවෙන් වැඩ කරන ගොවිකාරකයින් සංඛ්‍යාව 979 ක් හා බිම් ප්‍රමාණය අක්කර 2,350 ක් ලෙස වාර්තා වේ. හවුලේ වැඩ කරන ගොවිකාරකයින් සංඛ්‍යාව 1,004 ක් හා බිම් ප්‍රමාණය අක්කර 2,216 ක් ලෙස වාර්තා වේ.

දිස්ත්‍රික්කය තුළ තමාගේම වැඩ කරන වැඩිම ගොවිකාරකයින් සංඛ්‍යාවක් (24,003) හා වැඩිම බිම් ප්‍රමාණයක් (අක්කර 43,012) වාර්තා වන්නේ ඇඹිලිපිටිය ප්‍රාදේශීය ලේකම් කොට්ඨාසයෙනි. එය තමාගේම වැඩ කරන මුළු බිම් ප්‍රමාණයේ ප්‍රතිශතයක් ලෙස 16% ක් වේ. දිස්ත්‍රික්කය තුළ තමාගේම වැඩ කරන අඩුම ගොවිකාරකයින් සංඛ්‍යාවක් (4,506) හා අඩුම බිම් ප්‍රමාණයක් (අක්කර 6,404) වාර්තා වන්නේ ඕපනායක ප්‍රාදේශීය ලේකම් කොට්ඨාසයෙනි. එය මුළු බිම් ප්‍රමාණයේ ප්‍රතිශතයක් ලෙස 2% ක් වේ.

දිස්ත්‍රික්කය තුළ ආයතන වෙනුවෙන් වැඩ කරන වැඩිම ගොවිකාරකයින් සංඛ්‍යාව (230) හා වැඩිම බිම් ප්‍රමාණයක් (අක්කර 483) වාර්තා වන්නේ කළවාන ප්‍රාදේශීය ලේකම් කොට්ඨාසයෙනි. එය ආයතන වෙනුවෙන් වැඩ කරන මුළු බිම් ප්‍රමාණයේ ප්‍රතිශතයක් ලෙස 20% ක් වේ. දිස්ත්‍රික්කය තුළ ආයතන වෙනුවෙන් වැඩ කරන අඩුම ගොවිකාරකයින් සංඛ්‍යාව (05) හා අඩුම බිම් ප්‍රමාණය (අක්කර 31) වාර්තා වන්නේ කොළොන්න ප්‍රාදේශීය ලේකම් කොට්ඨාසයෙනි. එය මුළු බිම් ප්‍රමාණයේ ප්‍රතිශතයක් ලෙස 1% ක් වේ.

දිස්ත්‍රික්කය තුළ පුද්ගලික අය වෙනුවෙන් වැඩ කරන වැඩිම ගොවිකාරකයින් සංඛ්‍යාවක් (124) ගොඩකවෙල ප්‍රාදේශීය ලේකම් කොට්ඨාසයෙන් වාර්තාවන අතර වැඩිම බිම් ප්‍රමාණයක් (අක්කර 270) වාර්තා වන්නේ බලංගොඩ ප්‍රාදේශීය ලේකම් කොට්ඨාසයෙනි. එය පුද්ගලික අය වෙනුවෙන් වැඩ කරන මුළු බිම් ප්‍රමාණයේ ප්‍රතිශතයක් ලෙස 11% ක් වේ. දිස්ත්‍රික්කය තුළ පුද්ගලික අය වෙනුවෙන් වැඩ කරන අඩුම ගොවිකාරකයින් සංඛ්‍යාව (09) හා අඩුම බිම් ප්‍රමාණය (අක්කර 36) වාර්තා වන්නේ ඕපනායක ප්‍රාදේශීය ලේකම් කොට්ඨාසයෙනි. එය මුළු බිම් ප්‍රමාණයේ ප්‍රතිශතයක් ලෙස 2% ක් වේ.

දිස්ත්‍රික්කය තුළ වෙනත් අය සමඟ හවුලේ වැඩ කරන වැඩ කරන වැඩිම ගොවිකාරකයින් සංඛ්‍යාව (205) හා වැඩිම බිම් ප්‍රමාණයක් (අක්කර 529) වාර්තා වන්නේ ඇඹිලිපිටිය ප්‍රාදේශීය ලේකම් කොට්ඨාසයෙනි. එය වෙනත් අය සමඟ හවුලේ වැඩ කරන මුළු බිම් ප්‍රමාණයේ ප්‍රතිශතයක් ලෙස 24% ක් වේ.

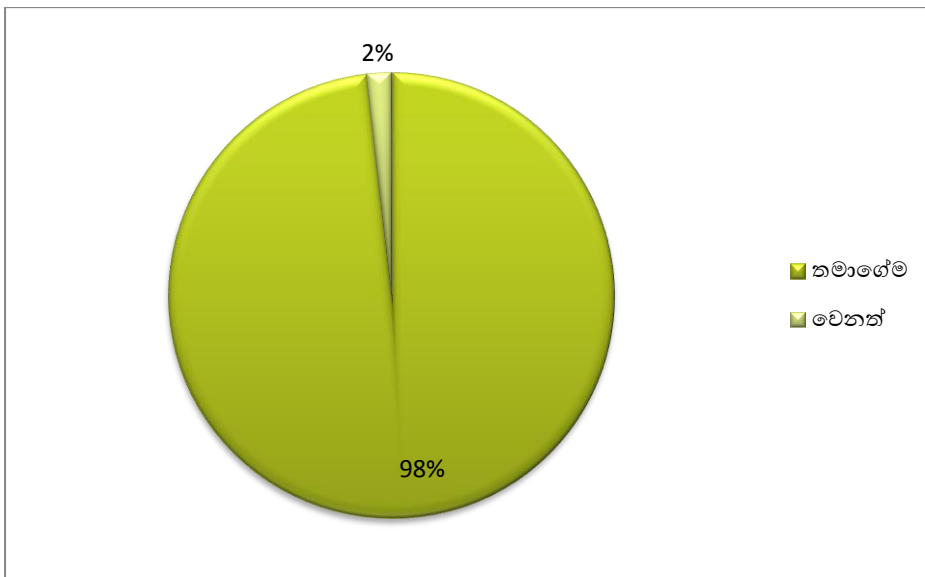
සමස්තයක් ලෙස ගත් විට රත්නපුර දිස්ත්‍රික්කයේ ගොවි කාණ්ඩයට අදාළ ගොවි කාරකයාගේ කාරක තත්ත්වය අනුව වැඩිම ගොවිකාරකයින් සංඛ්‍යාවක් හා වැඩිම බිම් ප්‍රමාණයක් වාර්තා වන්නේ තමාගේම වැඩ කරන අංශයෙනි. රත්නපුර දිස්ත්‍රික්කයේ ගොවි කාණ්ඩයට අදාළ ගොවි කාරකයාගේ කාරක තත්ත්වය අනුව අඩුම ගොවිකාරකයින් සංඛ්‍යාවක් හා අඩුම බිම් ප්‍රමාණයක් වාර්තා වන්නේ වෙනත් අය සමඟ හවුලේ වැඩ කරන අංශයෙනි.

අංක 3.7 : ප්‍රාදේශීය ලේකම් කොට්ඨාස මට්ටමින් කාරක තත්ත්වය අනුව ගොවිකාරකයින් සංඛ්‍යාව හා බිම් ප්‍රමාණය - 2014

ප්‍රා.ලේ.කොට්ඨාසය	තමාගේම		ආයතනයක් වෙනුවෙන්		පුද්ගලික අය වෙනුවෙන්		වෙනත් අය සමඟ හවුලේ		මුළු ගණන	
	ගොවි කාරකයින් සංඛ්‍යාව	බිම් ප්‍රමාණය (අක්කර)	ගොවි කාරකයින් සංඛ්‍යාව	බිම් ප්‍රමාණය (අක්කර)	ගොවි කාරකයින් සංඛ්‍යාව	බිම් ප්‍රමාණය (අක්කර)	ගොවි කාරකයින් සංඛ්‍යාව	බිම් ප්‍රමාණය (අක්කර)	ගොවි කාරකයින් සංඛ්‍යාව	බිම් ප්‍රමාණය (අක්කර)
ඇඟළියගොඩ	8,245	11,812	73	352	63	129	90	261	8,471	12,554
කුරුවිට	11,552	14,678	93	241	73	141	62	107	11,780	15,168
කිරිඇල්ල	5,837	8,954	22	169	34	64	37	138	5,930	9,325
රත්නපුර	12,569	19,370	47	87	99	256	45	191	12,760	19,904
ඉඹුල්පේ	10,831	14,687	139	154	106	213	89	110	11,165	15,164
බලංගොඩ	12,704	19,240	53	104	74	270	148	259	12,979	19,873
ඕපනායක	4,506	6,404	9	36	9	36	25	47	4,549	6,522
පැල්මඩුල්ල	11,126	14,398	38	89	55	167	59	109	11,278	14,763
ඇලපාන	5,380	8,312	13	49	16	43	15	26	5,424	8,430
අයගම	6,412	13,094	30	127	43	111	3	6	6,488	13,337
කළුවාන	10,001	20,732	230	483	74	192	17	39	10,322	21,445
නිව්තිගල	8,943	11,629	50	104	33	93	15	50	9,041	11,875
කහවත්ත	6,581	8,693	64	131	40	130	52	94	6,737	9,049
ගොඩකවෙල	11,040	16,296	116	132	124	216	29	55	11,309	16,699
වැලිගොපොළ	7,898	16,386	23	38	39	88	68	111	8,028	16,623
ඇඹිලිපිටිය	24,003	43,012	53	120	80	158	205	529	24,341	43,818
කොළොන්න	10,235	18,682	5	31	17	43	45	87	10,302	18,842
එකතුව	167,863	266,378	1,058	2,446	979	2,350	1,004	2,216	170,904	273,390

සටහන : දිස්ත්‍රික්කය තුළ වාර්තාවී ඇති උප ගොවිකාරකයින් සංඛ්‍යාව මීට ඇතුළත් වී නොමැත.

රූප සටහන 07 - කාරක තත්ත්වය අනුව ගොවිකාරකයින් (රත්නපුර දිස්ත්‍රික්කය) - 2014



\* මෙම රූප සටහනෙහි වෙනත් යටතේ ආයතනයක් වෙනුවෙන්, පුද්ගලික අය වෙනුවෙන්, වෙනත් අය සමඟ හවුලේ යන තුනෙහිම එකතුව දැක්වේ.

**3.8 : බිම් කැබැල්ලේ විශාලත්වය සහ කාරක තත්ත්වය අනුව ගොවිකාරකයින් සංඛ්‍යාව හා වගකීම දරන බිම් ප්‍රමාණය (අක්කර) - 2014**

රත්නපුර දිස්ත්‍රික්කය තුළ වාර්තා වී ඇති ගොවිකාරකයින් සංඛ්‍යාව හා බිම් ප්‍රමාණය කාරකයාගේ කාරක තත්ත්වය අනුව තමාගේම, ආයතනයක් වෙනුවෙන්, පුද්ගලික අය වෙනුවෙන් හා වෙනත් අය සමග හවුලේ වැඩ කරන වශයෙන් කොටස් හතරකට බෙදා ගණනය කර ඇත.

ඒ අනුව රත්නපුර දිස්ත්‍රික්කයේ වාර්තාවී ඇති මුළු ගොවිකාරකයින් සංඛ්‍යාව 170,904 ක් වන අතර වගකීම දරන බිම් ප්‍රමාණය අක්කර 273,390 ක් වේ.

රත්නපුර දිස්ත්‍රික්කය තුළ තමාගේම කාරක තත්ත්වය යටතේ ගොවිකාරකයින් 167,863 ක් සිටින අතර ඔවුන් වගකීම දරන බිම් ප්‍රමාණය අක්කර 266,378 කි. තමාගේම කාරක තත්ත්වය යටතේ වැඩිම ගොවිකාරකයින් සංඛ්‍යාව (53,580) හා වැඩිම බිම් ප්‍රමාණය (අක්කර 67,741) වාර්තා වන්නේ අක්කර 1-2 යටතේය.

ආයතනයක් වෙනුවෙන් කාරක තත්ත්වය දරන ගොවිකාරකයින් සංඛ්‍යාව 1,058 ක් වන අතර ඒ යටතේ වාර්තාවී ඇති බිම් ප්‍රමාණය අක්කර 2,446 ක් වේ. මෙම කාණ්ඩයේ, වැඩිම ගොවිකාරකයින් සංඛ්‍යාව (288) වාර්තා වන්නේ අක්කර 1/2-1 අතර බිම් ප්‍රමාණය යටතේය. වැඩිම බිම් ප්‍රමාණය (අක්කර 819) වාර්තා වී ඇත්තේ අක්කර 10-20 අතර බිම් ප්‍රමාණය යටතේය.

පුද්ගලික අය වෙනුවෙන් කාරක තත්ත්වය දරන ගොවිකාරකයින් සංඛ්‍යාව 979 ක් ලෙස වාර්තාවී ඇති අතර මේ යටතේ වාර්තාවී ඇති බිම් ප්‍රමාණය අක්කර 2,350 ක් වේ. එසේම මෙම කාණ්ඩය යටතේ වැඩිම ගොවිකාරකයින් සංඛ්‍යාව (249) බිම් ප්‍රමාණය අක්කර 1-2 අතර වාර්තා වී ඇති අතර වැඩිම බිම් ප්‍රමාණය (අක්කර 385) අක්කර 2-3 බිම් ප්‍රමාණය යටතේ වාර්තාවී ඇත.

වෙනත් අය සමග හවුලේ කාරක තත්ත්වය දරන ගොවිකාරකයින් 1,004 ක් වාර්තාවී ඇති අතර මේ යටතේ වගකීම දරන බිම් ප්‍රමාණය අක්කර 2,216 ක් වේ. මෙම කාණ්ඩයේ වැඩිම ගොවිකාරකයින් සංඛ්‍යාව (330) හා වැඩිම බිම් ප්‍රමාණය (අක්කර 406) වාර්තා වන්නේ අක්කර 1-2 අතර බිම් ප්‍රමාණය යටතේය.

**වගු අංක 3.8 : බිම් කැබැල්ලේ විශාලත්වය සහ කාරක තත්ත්වය අනුව ගොවිකාරකයින් සංඛ්‍යාව හා වගකීම දරන බිම් ප්‍රමාණය (අක්කර)- 2014**

බිම් කැබැල්ලේ ප්‍රමාණය	තමාගේම		ආයතනයක් වෙනුවෙන්		පුද්ගලික අය වෙනුවෙන්		වෙනත් අය සමග හවුලේ		මුළු ගණන	
	ගොවි කාරකයින් සංඛ්‍යාව	බිම් ප්‍රමාණය (අක්කර)	ගොවි කාරකයින් සංඛ්‍යාව	බිම් ප්‍රමාණය (අක්කර)	ගොවි කාරකයින් සංඛ්‍යාව	බිම් ප්‍රමාණය (අක්කර)	ගොවි කාරකයින් සංඛ්‍යාව	බිම් ප්‍රමාණය (අක්කර)	ගොවි කාරකයින් සංඛ්‍යාව	බිම් ප්‍රමාණය (අක්කර)
අක්කර 1/4 ට අඩු	3,826	563	72	6	29	3	5	0	3,932	573
අක්කර 1/4-1/2	18,783	5,836	132	41	90	28	50	15	19,055	5,920
අක්කර 1/2-1	45,670	27,888	288	174	193	118	240	147	46,391	28,327
අක්කර 1-2	53,580	67,741	259	311	249	321	330	406	54,418	68,780
අක්කර 2-3	24,614	55,339	107	235	176	385	184	403	25,081	56,362
අක්කර 3-4	9,674	31,460	37	118	66	212	78	249	9,855	32,038
අක්කර 4-5	4,673	19,875	28	116	58	243	26	109	4,785	20,343
අක්කර 5-7	2,430	12,785	27	137	39	199	32	164	2,528	13,285
අක්කර 7-10	3,148	22,823	36	259	51	366	24	175	3,259	23,623
අක්කර 10-20	1,256	16,302	63	819	21	279	30	382	1,370	17,782
අක්කර 20 සහ ඊට වැඩි	209	5,766	9	229	7	197	5	166	230	6,358
එකතුව	167,863	266,378	1,058	2,446	979	2,350	1,004	2,216	170,904	273,390

සටහන : දිස්ත්‍රික්කය තුළ වාර්තාවී ඇති උප ගොවිකාරකයින් සංඛ්‍යාව මීට ඇතුළත් වී නොමැත.

**3.9 : ප්‍රාදේශීය ලේකම් කොට්ඨාස මට්ටමින් ස්ත්‍රී/ පුරුෂ භාවය අනුව කෘෂිකාර්මික කටයුතුවල නිරත ගොවිකාරකයින් සංඛ්‍යාව - 2014**

මේ යටතේ 2014 වසරේ රත්නපුර දිස්ත්‍රික්කයේ පර්චස් 40 ට වැඩි හෝ කෘෂි නිෂ්පාදනයෙන් වැඩි කොටසක් අලෙවිය සඳහා යොදා ගන්නා ගොවිකාරකයින් සංඛ්‍යාව ඔවුන්ගේ ස්ත්‍රී පුරුෂ භාවය අනුව ප්‍රාදේශීය ලේකම් කොට්ඨාස පදනම් කර ගනිමින් විස්තර කරනු ලබයි.

ඒ අනුව රත්නපුර දිස්ත්‍රික්කය තුළ වී වගාවේ නිරත වූ බවට වාර්තාවී ඇති මුළු ගොවිකාරකයින් සංඛ්‍යාව 25,809 ක් වන අතර එහි වී වගාවේ නිරත වූ පුරුෂයින් සංඛ්‍යාව 23,691 ක් ද ස්ත්‍රීන් සංඛ්‍යාව 2,118 ක් ද වේ.

ගොවිකාරකයින් පදිංචි ප්‍රාදේශීය ලේකම් කොට්ඨාස මට්ටමින් සැලකිල්ලට ගතහොත් වී වගාවේ නිරතවී ඇති වැඩිම ගොවිකාරකයින් සංඛ්‍යාව (4,606) ඇඹිලිපිටිය ප්‍රාදේශීය ලේකම් කොට්ඨාසයෙන් වාර්තා වන අතර එය ප්‍රතිශතයක් ලෙස 17.8% කි. එහි වී වගාවේ නිරත පුරුෂ ගොවිකාරකයින් සංඛ්‍යාව 4,254 ක් වන අතර ස්ත්‍රී ගොවිකාරකයින් සංඛ්‍යාව 352 ක් වේ. දෙවනුවට වැඩිම ගොවිකාරකයින් සංඛ්‍යාව වී වගාවේ නිරත වූ බවට වාර්තාවී ඇත්තේ බලංගොඩ (3,284) ප්‍රාදේශීය ලේකම් කොට්ඨාසයෙන් වන අතර එය 12.7% ක ප්‍රතිශතයකි. එහි පුරුෂ ගොවිකාරකයින් 2,973 ක් ද ස්ත්‍රී ගොවිකාරකයින් 311 ක් ද වාර්තාවී ඇත. එමෙන්ම අඩුම ගොවිකාරකයින් සංඛ්‍යාවක් වාර්තාවී ඇති ප්‍රාදේශීය ලේකම් කොට්ඨාසය අයගම (488) වේ. එය ප්‍රතිශතයක් වශයෙන් 1.9% ක අගයකි. මෙහි වී වගාවේ නිරත වූ පුරුෂ ගොවිකාරකයින් 438 ක් සිටින අතර ස්ත්‍රී ගොවිකාරකයින් සංඛ්‍යාව 50 කි.

රත්නපුර දිස්ත්‍රික්කය තුළ තේ වගාවේ නිරත වූ බවට වාර්තාවී ඇති මුළු ගොවිකාරකයින් සංඛ්‍යාව 103,807 ක් වන අතර එහි තේ වගාවේ නිරත වූ පුරුෂයින් සංඛ්‍යාව 87,559 ක් ද ස්ත්‍රීන් සංඛ්‍යාව 16,248 ක් ද වේ. ප්‍රාදේශීය ලේකම් කොට්ඨාස මට්ටමින් සැලකිල්ලට ගතහොත් වැඩිම ගොවිකාරකයින් සංඛ්‍යාවක් තේ වගාවේ නිරතවී ඇත්තේ රත්නපුර (11,031) ප්‍රාදේශීය ලේකම් කොට්ඨාසයෙන් වන අතර එය ප්‍රතිශතයක් ලෙස 11% කි. දෙවනුවට වැඩිම ගොවිකාරකයින් සංඛ්‍යාවක් (9,937) තේ වගාවේ නිරත වූ බවට වාර්තා වී ඇත්තේ කළුච්ච ප්‍රාදේශීය ලේකම් කොට්ඨාසයෙන් වන අතර එය 10% ක ප්‍රතිශතයකි. මේ යටතේ අඩුම ගොවිකාරකයින් සංඛ්‍යාවක් වාර්තාවී ඇති ප්‍රාදේශීය ලේකම් කොට්ඨාසය ඇඹිලිපිටිය (109) වේ. එය ප්‍රතිශතයක් වශයෙන් 0.11% ක අගයකි.

රත්නපුර දිස්ත්‍රික්කය රබර් වගාවේ නිරත වූ බවට වාර්තාවී ඇති මුළු ගොවිකාරකයින් සංඛ්‍යාව 15,590 ක් වන අතර එහි රබර් වගාවේ නිරත වූ පුරුෂයින් සංඛ්‍යාව 13,307 ක් ද ස්ත්‍රීන් සංඛ්‍යාව 2,283 ක් ද වේ. ප්‍රාදේශීය ලේකම් කොට්ඨාස මට්ටමින් සැලකිල්ලට ගතහොත් වැඩිම ගොවිකාරකයින් සංඛ්‍යාවක් රබර් වගාවේ නිරතවී ඇත්තේ ඇහැළියගොඩ (2,994) ප්‍රාදේශීය ලේකම් කොට්ඨාසයෙන් වන අතර එය ප්‍රතිශතයක් ලෙස 19% කි. දෙවනුවට වැඩිම ගොවිකාරකයින් සංඛ්‍යාවක් (2,280) රබර් වගාවේ නිරත වූ බවට වාර්තාවී ඇත්තේ කුරුවිට ප්‍රාදේශීය ලේකම් කොට්ඨාසයෙන් වන අතර එය 15% ක ප්‍රතිශතයකි. මේ යටතේ අඩුම ගොවිකාරකයින් සංඛ්‍යාවක් වාර්තාවී ඇති ප්‍රාදේශීය ලේකම් කොට්ඨාසය ඉඹුල්පේ (01) වේ.

රත්නපුර දිස්ත්‍රික්කය තුළ පොල් වගාවේ නිරත වූ බවට වාර්තාවී ඇති මුළු ගොවිකාරකයින් සංඛ්‍යාව 140,842 ක් වන අතර එහි පොල් වගාවේ නිරත වූ පුරුෂයින් සංඛ්‍යාව 119,378 ක් ද ස්ත්‍රීන් සංඛ්‍යාව 21,464 ක් ද වේ. ප්‍රාදේශීය ලේකම් කොට්ඨාස මට්ටමින් සැලකිල්ලට ගතහොත් වැඩිම ගොවිකාරකයින් සංඛ්‍යාවක් පොල් වගාවේ නිරතවී ඇත්තේ ඇඹිලිපිටිය (21,086) ප්‍රාදේශීය ලේකම් කොට්ඨාසයෙන් වන අතර එය ප්‍රතිශතයක් ලෙස 15% කි. දෙවනුවට වැඩිම ගොවිකාරකයින්

සංඛ්‍යාවක් (10,375 ) පොල් වගාවේ නිරත වූ බවට වාර්තාවී ඇත්තේ බලංගොඩ ප්‍රාදේශීය ලේකම් කොට්ඨාසයෙන් වන අතර එය 7% ක ප්‍රතිශතයකි. මේ යටතේ අඩුම ගොවිකාරකයින් සංඛ්‍යාවක් වාර්තාවී ඇති ප්‍රාදේශීය ලේකම් කොට්ඨාසය ඕපනායක (3,861) වේ. එය ප්‍රතිශතයක් වශයෙන් 3% ක අගයකි.

රත්නපුර දිස්ත්‍රික්කය තුළ වෙනත් ස්ථීර බෝග වගාවේ නිරත වූ බවට වාර්තාවී ඇති මුළු ගොවිකාරකයින් සංඛ්‍යාව 141,120 ක් වන අතර එහි නිරත වූ පුරුෂයින් සංඛ්‍යාව 119,669 ක් ද ස්ත්‍රීන් සංඛ්‍යාව 21,451 ක් ද වේ.

ගොවිකාරකයින් පදිංචි ප්‍රාදේශීය ලේකම් කොට්ඨාස මට්ටමින් සැලකිල්ලට ගතහොත් වෙනත් ස්ථීර බෝග වගාවේ නිරතවී ඇති වැඩිම ගොවිකාරකයින් සංඛ්‍යාව ඇඹිලිපිටිය (21,360) ප්‍රාදේශීය ලේකම් කොට්ඨාසයෙන් වාර්තා වන අතර එය ප්‍රතිශතයක් ලෙස 15.1% කි. දෙවනුවට වැඩිම ගොවිකාරකයින් සංඛ්‍යාව (10,156) වෙනත් ස්ථීර බෝග වගාවේ නිරත වූ බවට වාර්තාවී ඇත්තේ රත්නපුර ප්‍රාදේශීය ලේකම් කොට්ඨාසයෙන් වන අතර එය 7.2% ක ප්‍රතිශතයකි. අඩුම ගොවිකාරකයින් සංඛ්‍යාවක් (3,639) වාර්තාවී ඇති ප්‍රාදේශීය ලේකම් කොට්ඨාසය ඕපනායක වේ. එය ප්‍රතිශතයක් වශයෙන් 2.6% ක අගයකි.

රත්නපුර දිස්ත්‍රික්කය තුළ වෙනත් කාලීන බෝග වගාවේ නිරත වූ බවට වාර්තාවී ඇති මුළු ගොවිකාරකයින් සංඛ්‍යාව 35,950 ක් වන අතර එම වගාවේ නිරත වූ පුරුෂයින් සංඛ්‍යාව 30,757 ක් ද ස්ත්‍රීන් සංඛ්‍යාව 5,193 ක් ද වේ.

ගොවිකාරකයින් පදිංචි ප්‍රාදේශීය ලේකම් කොට්ඨාස මට්ටමින් සැලකිල්ලට ගතහොත් වෙනත් කාලීන බෝග වගාවේ නිරතවී ඇති වැඩිම ගොවිකාරකයින් සංඛ්‍යාව (7,608) ඇඹිලිපිටිය ප්‍රාදේශීය ලේකම් කොට්ඨාසයෙන් වාර්තා වන අතර එය ප්‍රතිශතයක් ලෙස 21.2% කි. දෙවනුවට වැඩිම ගොවිකාරකයින් සංඛ්‍යාව (3,554) වාර්තාවී ඇත්තේ කළුචාන ප්‍රාදේශීය ලේකම් කොට්ඨාසයෙන් වන අතර එය 9.9%ක ප්‍රතිශතයකි. අඩුම ගොවිකාරකයින් සංඛ්‍යාව (425) වාර්තාවී ඇති ප්‍රාදේශීය ලේකම් කොට්ඨාසය කොළොන්න වේ. එය ප්‍රතිශතයක් වශයෙන් 1.2% ක අගයකි.

රත්නපුර දිස්ත්‍රික්කය තුළ ගව පාලනයේ නිරත වූ බවට වාර්තාවී ඇති මුළු ගොවිකාරකයින් සංඛ්‍යාව 2,090 ක් වන අතර එහි ගව පාලනයේ නිරත වූ පුරුෂයින් සංඛ්‍යාව 1,929 ක් ද ස්ත්‍රීන් සංඛ්‍යාව 161 ක් ද වේ.

ගොවිකාරකයින් පදිංචි ප්‍රාදේශීය ලේකම් කොට්ඨාස මට්ටමින් සැලකිල්ලට ගතහොත් ගව පාලනයේ නිරතවී ඇති වැඩිම ගොවිකාරකයින් සංඛ්‍යාව ඇඹිලිපිටිය (372) ප්‍රාදේශීය ලේකම් කොට්ඨාසයෙන් වාර්තා වන අතර එය ප්‍රතිශතයක් ලෙස 17.8% කි. දෙවනුවට වැඩිම ගොවිකාරකයින් සංඛ්‍යාව වාර්තාවී ඇත්තේ බලංගොඩ (220) ප්‍රාදේශීය ලේකම් කොට්ඨාසයෙන් වන අතර එය 10.5% කි. අඩුම ගොවිකාරකයින් සංඛ්‍යාව (43) වාර්තාවී ඇති ප්‍රාදේශීය ලේකම් කොට්ඨාසය ඇලපාතවේ. එය ප්‍රතිශතයක් වශයෙන් 2% ක අගයකි.

රත්නපුර දිස්ත්‍රික්කය තුළ එළු පාලනයේ නිරත වූ බවට වාර්තාවී ඇති මුළු ගොවිකාරකයින් සංඛ්‍යාව 747 ක් වන අතර එහි එළු පාලනයේ නිරත වූ පුරුෂයින් සංඛ්‍යාව 676 ක් ද ස්ත්‍රීන් සංඛ්‍යාව 71 ක් ද වේ.

ගොවිකාරකයින් පදිංචි ප්‍රාදේශීය ලේකම් කොට්ඨාස මට්ටමින් සැලකිල්ලට ගතහොත් එළු පාලනයේ නිරතවී ඇති වැඩිම ගොවිකාරකයින් සංඛ්‍යාව ගොඩකවෙල (136) ප්‍රාදේශීය ලේකම් කොට්ඨාසයෙන් වාර්තා වන අතර එය ප්‍රතිශතයක් ලෙස 18.2% කි. දෙවනුවට වැඩිම ගොවිකාරකයින් සංඛ්‍යාව (86) එළු පාලනයේ නිරත වූ බවට වාර්තාවී ඇත්තේ රත්නපුර ප්‍රාදේශීය

ලේකම් කොට්ඨාසයෙන් වන අතර එය 11.5% ක ප්‍රතිශතයකි. අඩුම ගොවිකාරකයින් සංඛ්‍යාව (3) වාර්තාවී ඇති ප්‍රාදේශීය ලේකම් කොට්ඨාසයන් වනුයේ ඇලපාන හා වැලිගොපොල ය.. එය ප්‍රතිශතයක් වශයෙන් 0.4% ක අගයකි.

රත්නපුර දිස්ත්‍රික්කය තුළ ඌරන් පාලනය ද සුළු වශයෙන් සිදු කෙරෙන බවට වාර්තාවී ඇති අතර ඌරන් පාලනයේ නිරත වූ බවට වාර්තාවී ඇති මුළු ගොවිකාරකයින් සංඛ්‍යාව 23 ක් වන අතර එහි නිරත වූ පුරුෂයින් සංඛ්‍යාව 20 ක් ද ස්ත්‍රීන් සංඛ්‍යාව 3 ක් ද වේ.

රත්නපුර දිස්ත්‍රික්කය තුළ කුකුළු පාලනයේ නිරත වූ බවට වාර්තාවී ඇති මුළු ගොවිකාරකයින් සංඛ්‍යාව 2,805 ක් වන අතර එහි කුකුළු පාලනයේ නිරත වූ පුරුෂයින් සංඛ්‍යාව 2,468 ක් ද ස්ත්‍රීන් සංඛ්‍යාව 337 ක් ද වේ.

ගොවිකාරකයින් පදිංචි ප්‍රාදේශීය ලේකම් කොට්ඨාස මට්ටමින් සැලකිල්ලට ගතහොත් කුකුළු පාලනයේ නිරතවී ඇති වැඩිම ගොවිකාරකයින් සංඛ්‍යාව (341) ඇඹිලිපිටිය ප්‍රාදේශීය ලේකම් කොට්ඨාසයෙන් වාර්තා වන අතර එය ප්‍රතිශතයක් ලෙස 12.2% කි. අඩුම ගොවිකාරකයින් සංඛ්‍යාව (59) වාර්තාවී ඇති ප්‍රාදේශීය ලේකම් කොට්ඨාසය ඕපනයක වේ. එය ප්‍රතිශතයක් වශයෙන් 2.1% ක අගයකි.

රත්නපුර දිස්ත්‍රික්කය තුළ වෙනත් සත්ත්ව පාලනයේ නිරත වූ බවට වාර්තාවී ඇති මුළු ගොවිකාරකයින් සංඛ්‍යාව 49 ක් වන අතර එහි වෙනත් සත්ත්ව පාලනයේ නිරත වූ පුරුෂයින් සංඛ්‍යාව 38 ක් ද ස්ත්‍රීන් සංඛ්‍යාව 11 ක් ද වේ.

ගොවිකාරකයින් පදිංචි ප්‍රාදේශීය ලේකම් කොට්ඨාස මට්ටමින් සැලකිල්ලට ගතහොත් වෙනත් සත්ත්ව පාලනයේ නිරතවී ඇති වැඩිම ගොවිකාරකයින් සංඛ්‍යාව (10) බලංගොඩ ප්‍රාදේශීය ලේකම් කොට්ඨාසයෙන් වාර්තා වන අතර එය ප්‍රතිශතයක් ලෙස 20.4% කි. දෙවනුවට වෙනත් සත්ත්ව පාලනයේ නිරත වූ බවට වාර්තාවී ඇති වැඩිම ගොවිකාරකයින් සංඛ්‍යාවක් (04) ඇහැළියගොඩ හා ඇඹිලිපිටිය ප්‍රාදේශීය ලේකම් කොට්ඨාස වලින් වාර්තා වන අතර එය 8.2% ක ප්‍රතිශතයකි.

රත්නපුර දිස්ත්‍රික්කය තුළ ජල ජීවී වගාව ද සුළු වශයෙන් සිදු කෙරෙන බවට වාර්තාවී ඇති අතර එහි නිරත වූ බවට වාර්තාවී ඇති මුළු ගොවිකාරකයින් සංඛ්‍යාව 69 ක් වන අතර ඔවුන් පුරුෂ ගොවිකාරකයින් 63 ක් සහ ස්ත්‍රී ගොවිකාරකයින් 6 ක් ලෙස වේ.

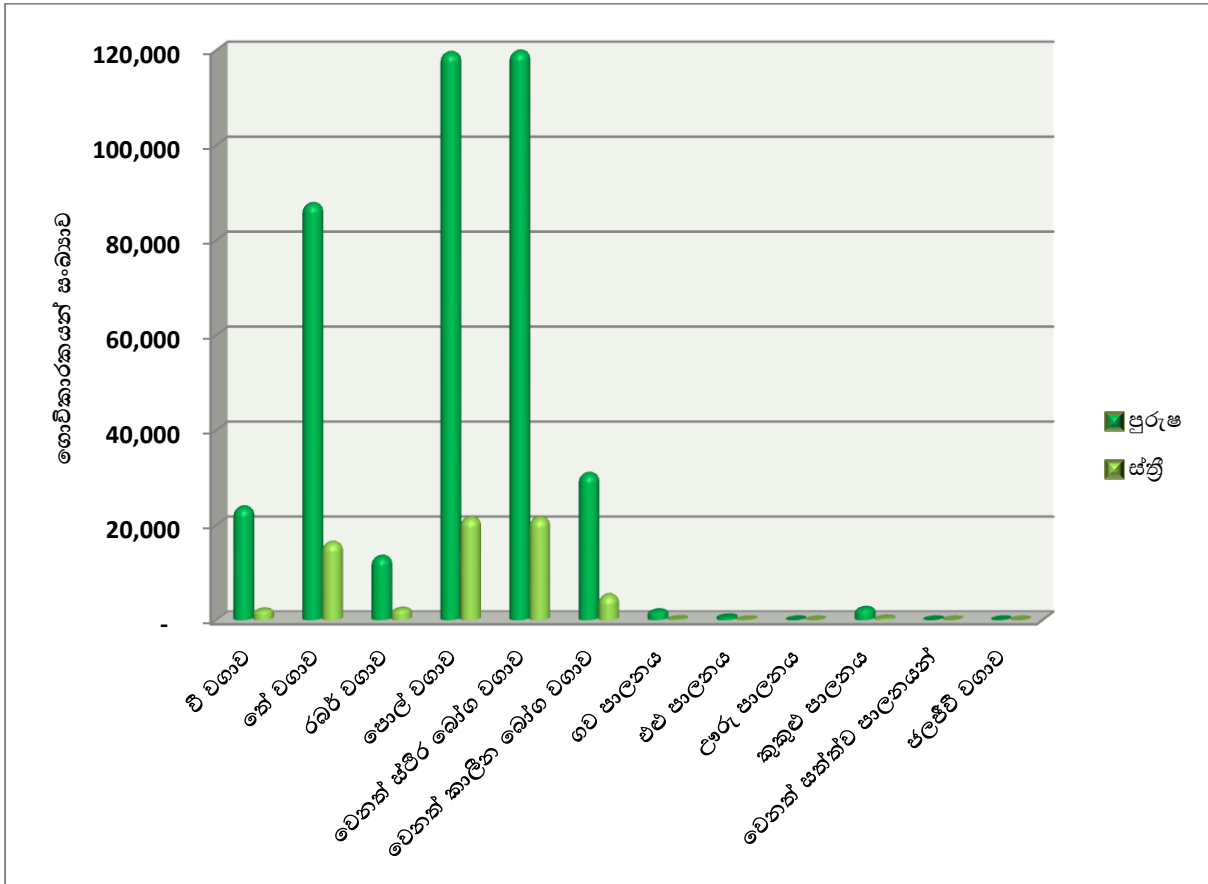
වගු අංක 3.9 : ප්‍රාදේශීය ලේකම් කොට්ඨාස මට්ටමින් ස්ත්‍රී/ පුරුෂ භාවය අනුව කෘෂිකාර්මික කටයුතුවල නිරත ගොවිකාරකයින් සංඛ්‍යාව - 2014

ප්‍රා.ලේ.කොට්ඨාසය	කෘෂිකාර්මික කටයුතුවල නිරත වූ ගොවිකාරකයන් සංඛ්‍යාව														
	වී වගාව			තේ වගාව			රබර් වගාව			පොල් වගාව			වෙනත් ස්ථිර බෝග වගාව		
	කාරකයන් සංඛ්‍යාව	පුරුෂ	ස්ත්‍රී	කාරකයන් සංඛ්‍යාව	පුරුෂ	ස්ත්‍රී	කාරකයන් සංඛ්‍යාව	පුරුෂ	ස්ත්‍රී	කාරකයන් සංඛ්‍යාව	පුරුෂ	ස්ත්‍රී	කාරකයන් සංඛ්‍යාව	පුරුෂ	ස්ත්‍රී
ඇහැළියගොඩ	1,260	1,144	116	4,577	3,766	811	2,994	2,435	559	6,296	5,139	1,157	6,529	5,349	1,180
කුරුවිට	1,911	1,739	172	9,054	7,707	1,347	2,280	1,955	325	9,021	7,678	1,343	8,729	7,431	1,298
කිරිඇල්ල	1,395	1,291	104	4,032	3,453	579	1,988	1,708	280	5,202	4,433	769	5,174	4,415	759
රත්නපුර	532	471	61	11,031	8,857	2,174	1,016	830	186	9,936	8,002	1,934	10,156	8,206	1,950
ඉඹිල්පේ	3,090	2,809	281	7,716	6,457	1,259	1	1	0	7,650	6,422	1,228	8,374	7,025	1,349
බලංගොඩ	3,284	2,973	311	6,483	5,430	1,053	13	9	4	10,375	8,750	1,625	9,838	8,271	1,567
ඕපනයක	602	574	28	3,799	3,253	546	746	679	67	3,861	3,303	558	3,639	3,114	525
පැල්මඩුල්ල	1,093	1,004	89	9,783	8,318	1,465	744	636	108	9,712	8,232	1,480	9,054	7,709	1,345
ඇලපාන	1,230	1,154	76	4,184	3,575	609	1,565	1,379	186	4,785	4,098	687	4,649	3,978	671
අයගම	488	438	50	5,910	4,983	927	1,625	1,395	230	5,571	4,698	873	5,677	4,806	871
කළුපාන	1,449	1,327	122	9,937	8,452	1,485	590	505	85	9,025	7,678	1,347	9,013	7,678	1,335
නිව්විගල	759	696	63	8,287	6,959	1,328	920	778	142	7,700	6,503	1,197	7,401	6,246	1,155
කහවත්ත	508	480	28	6,185	5,233	952	148	130	18	5,781	4,912	869	5,832	4,941	891
ගොඩකවෙල	1,181	1,104	77	5,878	5,053	825	533	470	63	8,881	7,537	1,344	9,193	7,793	1,400
වැලිගොපොල	1,557	1,418	139	2,254	1,973	281	415	385	30	7,666	6,611	1,055	7,283	6,269	1,014
ඇඹිලිපිටිය	4,606	4,254	352	109	93	16	8	8	0	21,086	18,173	2,913	21,360	18,413	2,947
කොළොන්න	864	815	49	4,588	3,997	591	4	4	0	8,294	7,209	1,085	9,219	8,025	1,194
එකතුව	25,809	23,691	2,118	103,807	87,559	16,248	15,590	13,307	2,283	140,842	119,378	21,464	141,120	119,669	21,451

ප්‍රා.ලේ.කොට්ඨාසය	කෘෂිකාර්මික කටයුතුවල නිරත වූ ගොවිකාරකයන් සංඛ්‍යාව														
	වෙනත් කාලීන බෝග වගාව			ගව පාලනය			එළ පාලනය			ලෞභ පාලනය			කුකුළු පාලනය		
	කාරකයන් සංඛ්‍යාව	පුරුෂ	ස්ත්‍රී	කාරකයන් සංඛ්‍යාව	පුරුෂ	ස්ත්‍රී	කාරකයන් සංඛ්‍යාව	පුරුෂ	ස්ත්‍රී	කාරකයන් සංඛ්‍යාව	පුරුෂ	ස්ත්‍රී	කාරකයන් සංඛ්‍යාව	පුරුෂ	ස්ත්‍රී
ඇහැළියගොඩ	1,867	1,562	305	103	90	13	43	37	6	1	1	0	222	194	28
කුරුවිට	2,793	2,367	426	132	120	12	77	68	9	3	3	0	198	166	32
කිරිඇල්ල	1,360	1,158	202	70	65	5	13	13	0	0	0	0	125	112	13
රත්නපුර	1,611	1,316	295	122	108	14	86	68	18	0	0	0	269	229	40
ඉඹිල්පේ	2,109	1,834	275	214	202	12	85	80	5	1	1	0	194	173	21
බලංගොඩ	2,911	2,503	408	220	203	17	38	35	3	5	5	0	235	201	34
ඕපනායක	498	430	68	60	56	4	8	8	0	0	0	0	59	53	6
පැල්මඩුල්ල	1,513	1,309	204	63	57	6	46	43	3	1	1	0	90	82	8
ඇලපාන	466	385	81	43	40	3	3	3	0	0	0	0	66	56	10
අයගම	2,443	2,077	366	76	70	6	37	35	2	0	0	0	124	112	12
කළවාන	3,554	3,054	500	115	106	9	19	19	0	1	1	0	173	153	20
නිව්තිගල	1,828	1,536	292	54	49	5	34	30	4	1	1	0	97	84	13
කහවත්ත	878	748	130	61	55	6	42	39	3	3	3	0	142	127	15
ගොඩකවෙල	922	797	125	149	139	10	136	122	14	4	1	3	239	221	18
වැලිගොපොළ	3,164	2,790	374	128	124	4	3	3	0	0	0	0	64	61	3
ඇඹිලිපිටිය	7,608	6,503	1,105	372	344	28	8	8	0	2	2	0	341	291	50
කොළොන්න	425	388	37	108	101	7	69	65	4	1	1	0	167	153	14
එකතුව	35,950	30,757	5,193	2,090	1,929	161	747	676	71	23	20	3	2,805	2,468	337

ප්‍රා.ලේ.කොට්ඨාසය	කෘෂිකාර්මික කටයුතුවල නිරත වූ ගොවිකාරකයන් සංඛ්‍යාව					
	වෙනත් සත්ව පාලනයන්			ජලජීවී වගාව		
	කාරකයන් සංඛ්‍යාව	පුරුෂ	ස්ත්‍රී	කාරකයන් සංඛ්‍යාව	පුරුෂ	ස්ත්‍රී
ඇහැළියගොඩ	4	3	1	17	15	2
කුරුවිට	3	3	0	7	7	0
කිරිඇල්ල	3	3	0	1	1	0
රත්නපුර	0	0	0	4	4	0
ඉඹිල්පේ	0	0	0	0	0	0
බලංගොඩ	10	7	3	9	8	1
ඕපනායක	2	2	0	1	1	0
පැල්මඩුල්ල	3	3	0	3	3	0
ඇලපාන	2	1	1	2	2	0
අයගම	3	3	0	4	4	0
කළවාන	3	1	2	5	4	1
නිව්තිගල	2	2	0	3	2	1
කහවත්ත	3	1	2	0	0	0
ගොඩකවෙල	2	2	0	2	2	0
වැලිගොපොළ	2	0	2	1	1	0
ඇඹිලිපිටිය	4	4	0	5	5	0
කොළොන්න	3	3	0	5	4	1
එකතුව	49	38	11	69	63	6

රූප සටහන 08 - ස්ත්‍රී/ පුරුෂ භාවය අනුව කෘෂිකාර්මික කටයුතුවල නිරත ගොවිකාරකයින් (රත්නපුර දිස්ත්‍රික්කය) - 2014





**3.10 : ප්‍රාදේශීය ලේකම් කොට්ඨාස මට්ටමින් ස්ත්‍රී/ පුරුෂ භාවය අනුව කෘෂිකාර්මික කටයුතුවල නිරතව සිටි ගොවිකාරකයින් සංඛ්‍යාවෙහි ප්‍රතිශතය - 2014**

ආර්ථික සංගණනය යටතේ 2014 වර්ෂයේ සිදුකරන ලද කෘෂිකාර්මික කටයුතු ගණන් ගැනීමේ අදියරේදී දිස්ත්‍රික්ක මට්ටමින් එක් එක් ගොවි කාණ්ඩවල ගොවිකාරකයින් නිරතව සිටි ආර්ථික කටයුතු පිළිබඳ තොරතුරු රැස්කරන ලදී.

ඒ අනුව රත්නපුර දිස්ත්‍රික්කයේ ගොවි කාණ්ඩවල ගොවිකාරකයින් තමාගේ ම ආර්ථික කටයුත්ත ලෙස වී වගාවේ යෙදුණු සංඛ්‍යාවෙහි ප්‍රතිශතය 15% කි. මෙම දිස්ත්‍රික්කයේ ප්‍රාදේශීය ලේකම් කොට්ඨාස අතුරින් වී වගාවේ නිරතවූ වැඩිම ගොවිකාරකයින් සංඛ්‍යාවෙහි ප්‍රතිශතය වන 27% ක් ඉඹුල්පේ ප්‍රාදේශීය ලේකම් කොට්ඨාසයෙන් වාර්තා වන අතර අඩුම ගොවිකාරකයින් සංඛ්‍යාවෙහි ප්‍රතිශතය වන 4% ක් වාර්තා වන්නේ රත්නපුර ප්‍රාදේශීය ලේකම් කොට්ඨාසයෙනි.

රත්නපුර දිස්ත්‍රික්කයේ ගොවි කාණ්ඩවල ගොවිකාරකයින් තමාගේ ම ආර්ථික කටයුත්ත ලෙස තේ වගාවේ යෙදුණු සංඛ්‍යාවෙහි ප්‍රතිශතය 60% කි. මෙම දිස්ත්‍රික්කයේ ප්‍රාදේශීය ලේකම් කොට්ඨාස අතුරින් තේ වගාවේ නිරතවූ වැඩිම ගොවිකාරකයින් සංඛ්‍යාවෙහි ප්‍රතිශතය වන 96% ක් කළුචාන ප්‍රාදේශීය ලේකම් කොට්ඨාසයෙන් වාර්තා වන අතර අඩුම ගොවිකාරකයින් සංඛ්‍යාවෙහි ප්‍රතිශතය වන 28% ක් වාර්තා වන්නේ වැලිගෙපොළ ප්‍රාදේශීය ලේකම් කොට්ඨාසයෙනි. ඇඹිලිපිටිය ප්‍රාදේශීය ලේකම් කොට්ඨාසයේ තේ වගාව වාර්තා නොවේ.

රත්නපුර දිස්ත්‍රික්කයේ ගොවි කාණ්ඩවල ගොවිකාරකයින් තමාගේ ම ආර්ථික කටයුත්ත ලෙස රබර් වගාවේ යෙදුණු සංඛ්‍යාවෙහි ප්‍රතිශතය 9% කි. මෙම දිස්ත්‍රික්කයේ ප්‍රාදේශීය ලේකම් කොට්ඨාස අතුරින් රබර් වගාවේ නිරතවූ වැඩිම ගොවිකාරකයින් සංඛ්‍යාවෙහි ප්‍රතිශතය වන 35% ක් ඇහැළියගොඩ ප්‍රාදේශීය ලේකම් කොට්ඨාසයෙන් වාර්තා වන අතර අඩුම ගොවිකාරකයින් සංඛ්‍යාවෙහි ප්‍රතිශතය වන 2% ක් වාර්තා වන්නේ කහවත්ත ප්‍රාදේශීය ලේකම් කොට්ඨාසයෙනි. ඉඹුල්පේ, බලංගොඩ, ඇඹිලිපිටිය, කොළොන්න ප්‍රාදේශීය ලේකම් කොට්ඨාස තුල රබර් වගාව වාර්තා නොවේ.

රත්නපුර දිස්ත්‍රික්කයේ පොල් වගාව සිදුකරනු ලබන ගොවිකාරකයින්ගේ ප්‍රතිශතය 82% ක් වන අතර එයින් වැඩිම ප්‍රතිශතය වන 94% වැලිගෙපොළ ප්‍රාදේශීය ලේකම් කොට්ඨාසයෙන්ද, අඩුම ප්‍රතිශතය වන 68% ඉඹුල්පේ ප්‍රාදේශීය ලේකම් කොට්ඨාසයෙන්ද වාර්තාවේ.

දිස්ත්‍රික්කයේ ගොවි කාණ්ඩ අතුරින් වෙනත් ස්ථිර බෝග වගාකරනු ලබන ගොවිකාරකයින්ගේ ප්‍රතිශතය 82% කි. එයින් වැඩිම ප්‍රතිශතය 90% වැලිගෙපොළ ප්‍රාදේශීය ලේකම් කොට්ඨාසයෙන්ද, අඩුම ප්‍රතිශතය වන 74% කුරුවිට හා ඉඹුල්පේ ප්‍රාදේශීය ලේකම් කොට්ඨාස වලින්ද වාර්තාවේ.

රත්නපුර දිස්ත්‍රික්කයේ ගොවි කාණ්ඩවල අනෙකුත් කාලීන බෝග වගාව සිදුකරන ලද ගොවිකාරකයින්ගේ ප්‍රතිශතය 21% වන අතර එහි වැඩිම ප්‍රතිශතය වන ගොවිකාරකයින්ගෙන් 39% ක් වැලිගෙපොළ ප්‍රාදේශීය ලේකම් කොට්ඨාසයෙන් ද අඩුම ප්‍රතිශතය වන 4% කොළොන්න ප්‍රාදේශීය ලේකම් කොට්ඨාසයෙන්ද වාර්තාවේ.

දිස්ත්‍රික්කයේ ගව පාලනය සිදුකරන ගොවිකාරකයින්ගේ ප්‍රතිශතය 1% කි. වැඩිවශයෙන් ගව පාලනය සිදුකරනු ලබන ප්‍රාදේශීය ලේකම් කොට්ඨාස වන්නේ ඉඹුල්පේ, බලංගොඩ, වැලිගෙපොළ හා ඇඹිලිපිටිය වේ. එම අගය 2% කි.

රත්නපුර දිස්ත්‍රික්කයේ කුකුළු පාලනය සිදුකරන ගොවිකාරකයින්ගේ ප්‍රතිශතය 2% කි. වැඩි වශයෙන් කුකුළු පාලනය සිදුකරන ප්‍රාදේශීය ලේකම් කොට්ඨාසය වන්නේ ඇහැළියගොඩ ප්‍රාදේශීය ලේකම් කොට්ඨාසයයි (3%).

මෙහිදී සාමාන්‍යයෙන් රත්නපුර දිස්ත්‍රික්කයේ ගොවිකාරකයින්, කෘෂිකාර්මික කටයුතු 3 ක පමණ යෙදී සිටින බව පෙන්වනු ලබයි. ගොඩකවෙල, ඇඹිලිපිටිය හා කොළොන්න ප්‍රාදේශීය ලේකම් කොට්ඨාසයන්හි ගොවිකාරකයින් සාමාන්‍යයෙන් කෘෂිකාර්මික කටයුතු 2 ක් හා අනෙකුත් ප්‍රාදේශීය ලේකම් කොට්ඨාසයන්හි ගොවිකාරකයින් සාමාන්‍යයෙන් කෘෂිකාර්මික කටයුතු 3 ක් පමණ සිදුකරමින් කෘෂිකාර්මික කටයුතුවල නියැලෙන බවක් පෙන්වයි.

**වගු අංක 3.10 : ප්‍රාදේශීය ලේකම් කොට්ඨාස මට්ටමින් ස්ත්‍රී/ පුරුෂ භාවය අනුව කෘෂිකාර්මික කටයුතුවල නිරතව සිටි ගොවිකාරකයින් සංඛ්‍යාවෙහි ප්‍රතිශතය - 2014**

ප්‍රා.ලේ.කොට්ඨාසය	කෘෂිකාර්මික කටයුතුවල නිරත වූ ගොවිකාරකයන් සංඛ්‍යාවෙහි ප්‍රතිශතය (%)											
	වි වගාව			තේ වගාව			රබර් වගාව			පොල් වගාව		
	එකතුව	පුරුෂ	ස්ත්‍රී	එකතුව	පුරුෂ	ස්ත්‍රී	එකතුව	පුරුෂ	ස්ත්‍රී	එකතුව	පුරුෂ	ස්ත්‍රී
ඇහැළියගොඩ	15	16	7	54	54	52	35	35	36	74	74	74
කුරුවිට	16	17	10	77	77	76	19	19	18	76	76	76
කිරිඇල්ල	23	25	11	67	68	64	33	34	31	87	87	85
රත්නපුර	4	5	2	85	85	84	8	8	7	77	77	75
ඉඹුල්පේ	27	30	16	69	68	70	0	0	0	68	68	69
බලංගොඩ	25	27	15	50	50	51	0	0	0	80	80	79
ඕපනායක	13	15	4	83	83	83	16	17	10	85	85	85
පැල්මඩුල්ල	10	10	5	86	86	87	7	7	6	86	86	88
ඇලපාන	23	25	10	77	77	77	29	30	23	88	88	86
අයගම	8	8	5	91	91	91	25	25	23	86	86	86
කළචන	14	15	8	96	96	95	6	6	5	87	87	86
නිවිතිගල	8	9	4	91	91	91	10	10	10	84	85	82
කහවත්ත	7	8	3	89	89	89	2	2	2	83	83	82
ගොඩකවෙල	10	11	4	52	52	48	5	5	4	78	78	78
වැලිගොපොළ	19	20	12	28	28	25	5	6	3	94	95	93
ඇඹිලිපිටිය	19	20	10	0	0	0	0	0	0	86	86	86
කොළොන්න	8	9	4	44	44	43	0	0	0	79	79	80
එකතුව	15	16	8	60	60	61	9	9	9	82	82	81

ප්‍රා.ලේ.කොට්ඨාසය	කෘෂිකාර්මික කටයුතුවල නිරත වූ ගොවිකාරකයන් සංඛ්‍යාවෙහි ප්‍රතිශතය (%)											
	වෙනත් ස්ථීර බෝග වගාව			වෙනත් කාලීන බෝග වගාව			ගව පාලනය			එළු පාලනය		
	එකතුව	පුරුෂ	ස්ත්‍රී	එකතුව	පුරුෂ	ස්ත්‍රී	එකතුව	පුරුෂ	ස්ත්‍රී	එකතුව	පුරුෂ	ස්ත්‍රී
ඇහැළියගොඩ	77	77	76	22	22	20	1	1	1	1	1	0
කුරුවිට	74	74	73	24	24	24	1	1	1	1	1	1
කිරිඇල්ල	87	87	83	23	23	22	1	1	1	0	0	0
රත්නපුර	78	79	76	12	13	11	1	1	1	1	1	1
ඉඹුල්පේ	74	74	75	19	19	15	2	2	1	1	1	0
බලංගොඩ	76	76	76	22	23	20	2	2	1	0	0	0
ඕපනායක	80	80	80	11	11	10	1	1	1	0	0	0
පැල්මඩුල්ල	80	80	80	13	14	12	1	1	0	0	0	0
ඇලපාන	85	86	84	9	8	10	1	1	0	0	0	0
අයගම	87	88	86	38	38	36	1	1	1	1	1	0
කළචන	87	87	86	34	35	32	1	1	1	0	0	0
නිවිතිගල	81	82	79	20	20	20	1	1	0	0	0	0
කහවත්ත	84	84	84	13	13	12	1	1	1	1	1	0
ගොඩකවෙල	81	81	81	8	8	7	1	1	1	1	1	1
වැලිගොපොළ	90	90	89	39	40	33	2	2	0	0	0	0
ඇඹිලිපිටිය	88	88	87	31	31	33	2	2	1	0	0	0
කොළොන්න	88	88	88	4	4	3	1	1	1	1	1	0
එකතුව	82	82	81	21	21	20	1	1	1	0	0	0

ප්‍රා.ලේ.කොට්ඨාසය	කෘෂිකාර්මික කටයුතුවල නිරත වූ ගොවිකාරකයන් සංඛ්‍යාවෙහි ප්‍රතිශතය (%)												මුළු ගණන		
	ඌරු පාලනය			කුකුළු පාලනය			වෙනත් සත්ත්ව පාලනයන්			ජලජීවී වගාව			ගොවිකාරකයන් නිරත වන සාමාන්‍ය කෘෂිකාර්මික කටයුතු සංඛ්‍යාව (%)		
	එකතුව	පුරුෂ	ස්ත්‍රී	එකතුව	පුරුෂ	ස්ත්‍රී	එකතුව	පුරුෂ	ස්ත්‍රී	එකතුව	පුරුෂ	ස්ත්‍රී	එකතුව	පුරුෂ	ස්ත්‍රී
ඇහැළියගොඩ	0.0	0.0	0.0	3	3	2	0.0	0.0	0.1	0.2	0.2	0.1	2.8	2.8	2.7
කුරුවිට	0.0	0.0	0.0	2	2	2	0.0	0.0	0.0	0.1	0.1	0.0	2.9	2.9	2.8
කිහිඳුල්ල	0.0	0.0	0.0	2	2	1	0.1	0.1	0.0	0.0	0.0	0.0	3.2	3.3	3.0
රත්නපුර	0.0	0.0	0.0	2	2	2	0.0	0.0	0.0	0.0	0.0	0.0	2.7	2.7	2.6
ඉඹුල්පේ	0.0	0.0	0.0	2	2	1	0.0	0.0	0.0	0.0	0.0	0.0	2.6	2.6	2.5
බලංගොඩ	0.0	0.0	0.0	2	2	2	0.1	0.1	0.1	0.1	0.1	0.0	2.6	2.6	2.4
ඕපනායක	0.0	0.0	0.0	1	1	1	0.0	0.1	0.0	0.0	0.0	0.0	2.9	2.9	2.7
පැල්මඩුල්ල	0.0	0.0	0.0	1	1	0	0.0	0.0	0.0	0.0	0.0	0.0	2.8	2.8	2.8
ඇලපාන	0.0	0.0	0.0	1	1	1	0.0	0.0	0.1	0.0	0.0	0.0	3.1	3.2	2.9
අයමළු	0.0	0.0	0.0	2	2	1	0.0	0.1	0.0	0.1	0.1	0.0	3.4	3.4	3.3
කළවාන	0.0	0.0	0.0	2	2	1	0.0	0.0	0.1	0.0	0.0	0.1	3.3	3.3	3.1
නිවිනිගල	0.0	0.0	0.0	1	1	1	0.0	0.0	0.0	0.0	0.0	0.1	3.0	3.0	2.9
කහවත්ත	0.0	0.1	0.0	2	2	1	0.0	0.0	0.2	0.0	0.0	0.0	2.8	2.8	2.7
ගොඩකවෙල	0.0	0.0	0.2	2	2	1	0.0	0.0	0.0	0.0	0.0	0.0	2.4	2.4	2.2
වැලිගෙපොළ	0.0	0.0	0.0	1	1	0	0.0	0.0	0.2	0.0	0.0	0.0	2.8	2.8	2.5
ඇඹිලිපිටිය	0.0	0.0	0.0	1	1	1	0.0	0.0	0.0	0.0	0.0	0.0	2.3	2.3	2.2
කොළොන්න	0.0	0.0	0.0	2	2	1	0.0	0.0	0.0	0.0	0.0	0.1	2.3	2.3	2.2
එකතුව	0.0	0.0	0.0	2	2	1	0.0	0.0	0.0	0.0	0.0	0.0	2.7	2.7	2.6

**3.11 : ප්‍රාදේශීය ලේකම් කොට්ඨාස මට්ටමින් වෙනත් රැකියාවන් සහ ආදායම් මාර්ග හා ස්ත්‍රී/ පුරුෂ භාවය අනුව ගොවිකාරකයින්ගේ සංඛ්‍යාව - 2014**

2014 වර්ෂයේ දී සිදුකළ ආර්ථික සංගණනය යටතේ, කෘෂිකාර්මික කටයුතු පිළිබඳ ගණන් ගැනීමේ දී ගොවිකාරකයන්ගේ කෘෂිකර්මාන්තය හැර වෙනත් ආර්ථික කටයුතුවල නිරත වීම හෙවත් ඔවුන්ගේ ප්‍රධාන රැකියාව පිළිබඳ තොරතුරු ප්‍රාදේශීය ලේකම් කොට්ඨාස මට්ටමින් එක් රැස් කරන ලදී. මෙහි දී ගොවිකාරකයින් වැටුප් ලබන රැකියාවක නිරත වන්නේ ද එසේ නිරත වන්නේ නම් එය කුමන අංශයක රැකියාවක් ද යන තොරතුරු ලබා ගන්නා ලදී. ඒ අනුව රාජ්‍ය අංශය, අර්ධ රාජ්‍ය අංශය හා පෞද්ගලික අංශයේ රැකියාවල ඔවුන් නිරත වන බවට වාර්තා විය.

රත්නපුර දිස්ත්‍රික්කයෙහි ගොවිකාරකයන්ගේ වැටුප් සහිත රැකියාවන්වල නිරතවන සංඛ්‍යාවෙන් වැඩිම සංඛ්‍යාවක් (19,543) වාර්තා වී ඇත්තේ පෞද්ගලික අංශයෙහි රැකියාවල නිරත වන ගොවිකාරකයන් වේ. අඩුම සංඛ්‍යාව (1,560) ක් සේවයෙහි නිරත බවට වාර්තා වන්නේ අර්ධ රාජ්‍ය අංශයෙහි රැකියාවන්වල වේ. රාජ්‍ය අංශයෙහි සේවයේ නිරත සංඛ්‍යාව (8,670) කි. පෞද්ගලික අංශයෙහි රැකියාවල නිරත සංඛ්‍යාවෙන් වැඩි අගයක් ඇඹිලිපිටිය ප්‍රාදේශීය ලේකම් කොට්ඨාසයෙන් (2,228) වාර්තා වී ඇති අතර අඩුම සංඛ්‍යාව ඇලපාන ප්‍රාදේශීය ලේකම් කොට්ඨාසයෙන් (407) වාර්තා වේ. අර්ධ රාජ්‍ය අංශයෙහි රැකියා කරන ගොවිකාරකයින්ගෙන් ඉහළම අගයක් ඉඹුල්පේ ප්‍රාදේශීය ලේකම් කොට්ඨාසය තුළ බවට තොරතුරු ලැබී ඇත. එය 187 ක් වේ.

රාජ්‍ය අංශයේ රැකියාවල නිරත ගොවිකාරකයින්ගේ ස්ත්‍රී/ පුරුෂ භාවය සැලකීමේ දී එයින් වැඩිම ගොවිකාරකයින් සංඛ්‍යාව වාර්තා වන්නේ පිරිමි වේ. එම පිරිස සංඛ්‍යාත්මකව (7,686) ක් බවට වාර්තා වන අතර රාජ්‍ය අංශයේ රැකියා වල නිරත වන්නන්ගෙන් මුළු ගණනින් 89% ප්‍රතිශතයකි. කාන්තාවන් සම්බන්ධව එම අගය 984 වේ. රාජ්‍ය අංශයේ ආදායම් ලබන පිරිමි රැකියා නියුක්තියෙන් ඉහළ ම අගයක් (946) ඇඹිලිපිටිය ප්‍රාදේශීය ලේකම් කොට්ඨාසයෙන් වාර්තා වේ. මෙහි අඩුම අගය වන ගොවිකාරකයින් (223) රාජ්‍ය අංශයේ සේවය කරන පුරුෂයන්ගෙන් 3% ප්‍රතිශතයක් ලෙස කහවත්ත ප්‍රාදේශීය ලේකම් කොට්ඨාසය තුළ වාර්තා වේ. රාජ්‍ය සේවයෙහි කාන්තාවන් වැඩිම සංඛ්‍යාව වාර්තා වන්නේ රත්නපුර ප්‍රාදේශීය ලේකම් කොට්ඨාසයෙනි. එය (109) රාජ්‍ය අංශයෙහි සේවය කරන කාන්තාවන්ගෙන් 11% ක් වේ. ඕපනායක ප්‍රාදේශීය ලේකම් කොට්ඨාසයෙන් රාජ්‍ය සේවයෙහි නිරත කාන්තාවන්ගේ අඩුම අගය (17) වාර්තා වේ.

අර්ධ රාජ්‍ය අංශයෙහි වැඩිම සංඛ්‍යාව පිරිමි ගොවිකාරකයින් වන බව වගු අංක 11 අනුව වාර්තා වේ. එය අර්ධ රාජ්‍ය අංශයෙහි සංඛ්‍යාවෙන් ප්‍රතිශතයක් වශයෙන් 93% ක් වන අතර සංඛ්‍යාත්මකව 1,447 ක් වේ. එම අගයෙහි ද වැඩිම සංඛ්‍යාව වාර්තාවන්නේ ඉඹුල්පේ ප්‍රාදේශීය ලේකම් කොට්ඨාසයෙහි වන අතර අඩුම අගයක් ඕපනායක ප්‍රාදේශීය ලේකම් කොට්ඨාසයෙන් වාර්තා වේ. මෙම අඩුම අගය අර්ධ රාජ්‍ය අංශයෙහි වැටුප් ලබන රැකියාවල නියුතු පුරුෂ ගොවිකාරකයින් ගණනින් (37), 3% ප්‍රතිශතයක් දරයි. ඉඹුල්පේ ප්‍රාදේශීය ලේකම් කොට්ඨාසයෙන් ස්ත්‍රී සේවා දායකත්වයේ වැඩිම අගය (16) වාර්තා වන අතර එය අර්ධ රාජ්‍ය අංශයෙහි කාන්තාවන් ගණනින් 14% ක් වේ.

කෘෂිකාර්මික කටයුතු හැර වෙනත් ආර්ථික ක්‍රියාකාරකම්වල නිරත ගොවිකාරකයින්ගෙන් පෞද්ගලික අංශයෙහි සේවයේ නියැලී සිටින්නන් සලකා බැලීමේ දී එම සංඛ්‍යාවෙන් 91% ප්‍රතිශතයක් පිරිමි වන අතර එය 17,720 අගයක් ගනී. පෞද්ගලික අංශයෙහි රැකියා කරන පිරිමි වැඩිම අගයක් (2,027) වාර්තා වන්නේ ඇඹිලිපිටිය ප්‍රාදේශීය ලේකම් කොට්ඨාසයේ වන අතර 11% ප්‍රතිශතයක් වේ. අඩුම අගය වන (375) ඇලපාන ප්‍රාදේශීය ලේකම් කොට්ඨාසයෙන් වාර්තා වේ. ඇඹිලිපිටිය ප්‍රාදේශීය ලේකම් කොට්ඨාසයෙන් පෞද්ගලික අංශයේ වැඩිම කාන්තා සේවා දායකත්වයක් වාර්තා වන අතර එය (201) එම අංශයේ කාන්තාවන් ගණනින් 11% ප්‍රතිශතයක් පෙන්වයි.

වර්ෂ 2014 කෘෂිකාර්මික තොරතුරු අනුව ගොවිකාරකයින් තමාගේම ආර්ථික කටයුතුවල නිරත වීම පිළිබඳ තොරතුරු සලකා බැලීමේ දී ගොවිකාරකයින් තමාගේම කෘෂිකාර්මික කටයුත්තක නිරත වන්නේ ද නොඑසේ නම් තමාගේම කෘෂිකාර්මික නොවන කටයුත්තක නිරත වන්නේද යන තොරතුරු සොයා බලන ලදී. මෙම තොරතුරු ප්‍රාදේශීය ලේකම් කොට්ඨාස අනුව ලබාගෙන ඇත.

රත්නපුර දිස්ත්‍රික්කයේ තමාගේම ආර්ථික කටයුත්තක නිරත වන සංඛ්‍යාව වන 22,503 න් වැඩිම ප්‍රතිශතයක් වන 71% තමාගේම කෘෂිකාර්මික නොවන ආර්ථික කටයුත්තක නිරත වන අතර එය සංඛ්‍යාත්මකව 16,046 කි. තමාගේම කෘෂිකාර්මික කටයුත්තක නිරත වන ගොවිකාරකයන් ගණන 6,457 ක් වේ.

තමාගේම කෘෂිකාර්මික කටයුත්තක නිරත ගොවිකාරකයින් සලකා බැලීමේ දී එහි වැඩිම සංඛ්‍යාව (5,403) පිරිමි ගොවිකාරකයින් නියෝජනය කරන අතර එය 84% ක ප්‍රතිශතයකි. ස්ත්‍රීන් ගණන 1,054 ක් වේ. පිරිමි ගොවිකාරකයින්ගේ ද වැඩිම සංඛ්‍යාව (1,018) ඇඹිලිපිටිය ප්‍රාදේශීය ලේකම් කොට්ඨාසයෙන් වාර්තා වේ. එය 19% ප්‍රතිශතයක් වේ. ඇලපාන ප්‍රාදේශීය ලේකම් කොට්ඨාසයෙන් එහි අඩුම අගය වාර්තා කරයි. 01% ක ප්‍රතිශතයක් ගන්නා එය සංඛ්‍යාත්මකව 68 කි. තමාගේම කෘෂිකාර්මික කටයුත්තක නිරත කාන්තා ගොවිකාරකයින් වැඩිම සංඛ්‍යාව (192) ඇඹිලිපිටිය ප්‍රාදේශීය ලේකම් කොට්ඨාසයෙන් ද අඩුම අගය (14) කොළොන්න ප්‍රාදේශීය ලේකම් කොට්ඨාසයෙන් ද වාර්තාවේ.

තමාගේම කෘෂිකාර්මික නොවන කටයුත්තක නිරත ගොවිකාරකයින් පිළිබඳ වාර්තා අනුව ද පුරුෂ ගොවිකාරකයින් වැඩි අගයක් ගන්නා බව පෙන්වා දිය හැකිය. ඒ අනුව පුරුෂ ගොවිකාරකයින් 14,679 ක් හා ස්ත්‍රී ගොවිකාරකයින් 1367 ක් වේ. පුරුෂ ගොවිකාරකයින් සලකා බැලීමේ දී ඇඹිලිපිටිය ප්‍රාදේශීය ලේකම් කොට්ඨාසයේ වැඩිම සංඛ්‍යාවක් (2,227) වාර්තා වන අතර එය කෘෂිකාර්මික නොවන කටයුත්තක නිරත සංඛ්‍යාවෙන් 14.1% ප්‍රතිශතයක් පෙන්වයි. ස්ත්‍රී ගොවිකාරකයින්ගේ ද වැඩිම අගය (293) ඇඹිලිපිටිය ප්‍රාදේශීය ලේකම් කොට්ඨාසයෙන් වාර්තා වන අතර අයගම ප්‍රාදේශීය ලේකම් කොට්ඨාසයෙන් අඩුම අගයක් (20) වාර්තා වේ.

ගොවිකාරකයින්, සේවා යෝජකයන් ලෙස ඔවුන්ගේ ආදායම් මාර්ග ශක්තිමත් කර ගෙන තිබේද? එසේ නොමැති නම් වෙනත් ආදායම් මාර්ගයක් තම ආදායම් මාර්ගය ලෙස තෝරාගෙන තිබේද? යන කරුණ සම්බන්ධයෙන් ද 2014 ආර්ථික සංගණයේ දී තොරතුරු ලබා ගන්නා ලදී.

වෙනත් ආදායම් මාර්ග සම්බන්ධයෙන් තොරතුරු සලකා බැලීමේ දී රත්නපුර දිස්ත්‍රික්කයේ එවැනි ආදායම් මාර්ග ඇති ගොවි කාරකයන් ගණන 23,330 ක් වාර්තා වේ. එම සංඛ්‍යාවෙන් 88.2% ප්‍රතිශතයක් පුරුෂ ගොවිකාරකයින් වේ. සමස්ථයක් ලෙස ආදායම්වල ස්වභාවය සැලකීමේදී වැඩිම පිරිමි ගොවිකාරකයින් නියෝජනය දක්නට ලැබෙන්නේ ඇඹිලිපිටිය ප්‍රාදේශීය ලේකම් කොට්ඨාසයෙනි. එය සංඛ්‍යාත්මකව 2,541 ක් වන අතර මුළු අගයෙන් 10.9% කි. අඩුම පිරිමි සංඛ්‍යාව (342) වාර්තා වන්නේ කහවත්ත ප්‍රාදේශීය ලේකම් කොට්ඨාසයේ වේ. කාන්තාවන් වැඩිම ගණනක් (339) ඇඹිලිපිටිය ප්‍රාදේශීය ලේකම් කොට්ඨාසයෙන් වාර්තා වේ.

සේවා යෝජකයන් හා වෙනත් ආදායම් මාර්ග සහිත ගොවිකාරකයන් සලකා බැලීමේදී වෙනත් ආදායම් මාර්ග සහිත ගොවිකාරකයන් ගණන වැඩි අගයක් (21,995) ගෙන ඇති බව වගුවට අනුව පෙන්වා දිය හැකිය. එය 94.2% ක් වේ. සේවා යෝජකයන් සිටිනුයේ 1,335 දෙනෙකු පමණි.

සේවා යෝජකයන්ගෙන් ද පුරුෂ ගොවිකාරකයින් සංඛ්‍යාත්මකව ඉහළ අගයක් ගනී. එම අගය 1,206 ක් වන විට කාන්තා ගොවිකාරකයින් 129 ක් පමණක් වාර්තා වේ. පුරුෂ ගොවිකාරකයින්ගේ සංඛ්‍යාවෙන් 19.1% වන 230 දෙනෙකු නිව්නිගල ප්‍රාදේශීය ලේකම් කොට්ඨාසයේ වාර්තා වන අතර අඩුම පුරුෂ ගොවිකාරකයන් සංඛ්‍යාව අයගම (10) ප්‍රාදේශීය ලේකම් කොට්ඨාසයෙන් වාර්තා වේ.

කාන්තා සේවයෝජකයන් 22 ක් වාර්තා වනුයේ නිවිතිගල ප්‍රාදේශීය ලේකම් කොට්ඨාසයෙන්ය. කාන්තා සේවයෝජකයන් 01 අයෙකු අයගම ප්‍රාදේශීය ලේකම් කොට්ඨාසයෙන් වාර්තා වේ .

වෙනත් ආදායම් මාර්ග සහිත ගොවිකාරකයින් ද වැඩි සංඛ්‍යාව (19,385) පිරිමි ගොවිකාරකයින් වන විට කාන්තා ගොවිකාරකයින් සංඛ්‍යාව 2610 ක් ලෙස වාර්තා වේ. එම පිරිමි ගොවිකාරකයින් සංඛ්‍යාවෙන් 12.6% ප්‍රතිශතයක් ඇඹිලිපිටිය ප්‍රාදේශීය ලේකම් කොට්ඨාසයෙන් වාර්තා වන අතර අවම අගය 325 ක් (1.7%) කහවත්ත ප්‍රාදේශීය ලේකම් කොට්ඨාසයෙන් වාර්තා වේ. ඇඹිලිපිටිය ප්‍රාදේශීය ලේකම් කොට්ඨාසයෙහි වෙනත් ආදායම් මාර්ග සහිත කාන්තා ගොවිකාරකයින් වැඩිම සංඛ්‍යාව (329) ක් වාර්තා වන අතර එය, එම ආදායම් මාර්ග සහිත කාන්තා ගොවිකාරකයින් සංඛ්‍යාවෙන් 12.6% ක ප්‍රතිශතයකි. කහවත්ත ප්‍රාදේශීය ලේකම් කොට්ඨාසයේ වෙනත් ආදායම් මාර්ග සහිත අඩුම කාන්තා ගොවිකාරකයින් සංඛ්‍යාවක් (39) වාර්තා වන අතර එය එම ආදායම් මාර්ග සහිත කාන්තා ගොවිකාරකයින් සංඛ්‍යාවෙන් 1.5% ක් වේ.

වගු අංක 3.11 : ප්‍රාදේශීය ලේකම් කොට්ඨාස මට්ටමින් වෙනත් රැකියාවන් සහ ආදායම් මාර්ග හා ස්ත්‍රී/ පුරුෂ භාවය අනුව ගොවිකාරකයින්ගේ සංඛ්‍යාව - 2014

ප්‍රා.ලේ.කොට්ඨාසය	වැඩුප් ලබන රැකියාවක නිරත ගොවිකාරකයන් සංඛ්‍යාව											
	රාජ්‍ය අංශය			අර්ධ රාජ්‍ය අංශය			පුද්ගලික අංශය			මුළු සංඛ්‍යාව		
	පුරුෂ	ස්ත්‍රී	මුළු ගණන	පුරුෂ	ස්ත්‍රී	මුළු ගණන	පුරුෂ	ස්ත්‍රී	මුළු ගණන	පුරුෂ	ස්ත්‍රී	මුළු ගණන
ඇඟුළියගොඩ	542	79	621	78	7	85	1,043	135	1,178	1,663	221	1,884
කුරුවිට	625	70	695	94	6	100	1,455	175	1,630	2,174	251	2,425
කිරිඇල්ල	253	39	292	42	5	47	552	56	608	847	100	947
රත්නපුර	595	109	704	148	10	158	1,139	100	1,239	1,882	219	2,101
ඉඹුල්පේ	658	73	731	171	16	187	1,314	149	1,463	2,143	238	2,381
බලංගොඩ	697	73	770	137	12	149	1,590	153	1,743	2,424	238	2,662
ඕපනායක	234	17	251	37	6	43	640	48	688	911	71	982
පැල්මඩුල්ල	395	58	453	78	3	81	1,792	196	1,988	2,265	257	2,522
ඇලපාන	233	38	271	40	3	43	375	32	407	648	73	721
අයගම	253	31	284	39	1	40	628	75	703	920	107	1,027
කළුවාන	359	49	408	81	9	90	475	64	539	915	122	1,037
නිවිතිගල	254	48	302	44	2	46	1,315	148	1,463	1,613	198	1,811
කහවත්ත	223	29	252	67	3	70	804	52	856	1,094	84	1,178
ගොඩකවෙල	604	99	703	120	8	128	1,388	118	1,506	2,112	225	2,337
වැලිගොපොළ	368	47	415	53	6	59	394	34	428	815	87	902
ඇඹිලිපිටිය	946	68	1,014	143	13	156	2,027	201	2,228	3,116	282	3,398
කොළොන්න	447	57	504	75	3	78	789	87	876	1,311	147	1,458
එකතුව	7,686	984	8,670	1,447	113	1,560	17,720	1,823	19,543	26,853	2,920	29,773

ප්‍රා.ලේ.කොට්ඨාසය	ගොවිකාරකයන් සංඛ්‍යාව								
	තමාගේම කෘෂිකාර්මික කටයුත්තක නිරත			තමාගේම කෘෂිකාර්මික නොවන කටයුත්තක නිරත			මුළු සංඛ්‍යාව		
	පුරුෂ	ස්ත්‍රී	මුළු ගණන	පුරුෂ	ස්ත්‍රී	මුළු ගණන	පුරුෂ	ස්ත්‍රී	මුළු ගණන
ඇඟළියගොඩ	119	32	151	902	72	974	1,021	104	1,125
කුරුවිට	540	145	685	1,555	138	1,693	2,095	283	2,378
කිරිඇල්ල	202	33	235	1,429	158	1,587	1,631	191	1,822
රත්නපුර	122	25	147	573	54	627	695	79	774
ඉඹුල්පේ	351	56	407	672	78	750	1,023	134	1,157
බලංගොඩ	422	90	512	492	56	548	914	146	1,060
ඕපනායක	324	46	370	287	25	312	611	71	682
පැල්මඩුල්ල	753	150	903	1,146	84	1,230	1,899	234	2,133
ඇලපාන	68	25	93	1,589	95	1,684	1,657	120	1,777
අයගම	104	14	118	320	20	340	424	34	458
කළවාන	78	17	95	329	28	357	407	45	452
නිවිනිගල	143	20	163	689	63	752	832	83	915
කහවත්ත	234	54	288	964	81	1,045	1,198	135	1,333
ගොඩකවෙල	532	99	631	552	45	597	1,084	144	1,228
වැලිගෙපොළ	259	42	301	538	42	580	797	84	881
ඇඹිලිපිටිය	1,018	192	1,210	2,277	293	2,570	3,295	485	3,780
කොළොන්න	134	14	148	365	35	400	499	49	548
එකතුව	5,403	1,054	6,457	14,679	1,367	16,046	20,082	2,421	22,503

ප්‍රා.ලේ.කොට්ඨාසය	ගොවිකාරකයන් සංඛ්‍යාව								
	සේවා යෝජක			වෙනත්			මුළු සංඛ්‍යාව		
	පුරුෂ	ස්ත්‍රී	මුළු ගණන	පුරුෂ	ස්ත්‍රී	මුළු ගණන	පුරුෂ	ස්ත්‍රී	මුළු ගණන
ඇඟළියගොඩ	84	2	86	1,391	267	1,658	1,475	269	1,744
කුරුවිට	109	8	117	1,987	218	2,205	2,096	226	2,322
කිරිඇල්ල	89	11	100	1,369	161	1,530	1,458	172	1,630
රත්නපුර	91	15	106	1,198	272	1,470	1,289	287	1,576
ඉඹුල්පේ	60	11	71	1,048	173	1,221	1,108	184	1,292
බලංගොඩ	44	5	49	1,105	147	1,252	1,149	152	1,301
ඕපනායක	26	2	28	369	43	412	395	45	440
පැල්මඩුල්ල	75	12	87	1,795	173	1,968	1,870	185	2,055
ඇලපාන	36	2	38	596	55	651	632	57	689
අයගම	10	1	11	390	60	450	400	61	461
කළවාන	24	3	27	885	130	1,015	909	133	1,042
නිවිනිගල	230	22	252	829	84	913	1,059	106	1,165
කහවත්ත	17	3	20	325	39	364	342	42	384
ගොඩකවෙල	59	7	66	1,638	238	1,876	1,697	245	1,942
වැලිගෙපොළ	60	5	65	934	120	1,054	994	125	1,119
ඇඹිලිපිටිය	98	10	108	2,443	329	2,772	2,541	339	2,880
කොළොන්න	94	10	104	1,083	101	1,184	1,177	111	1,288
එකතුව	1,206	129	1,335	19,385	2,610	21,995	20,591	2,739	23,330

**3.12 : ප්‍රාදේශීය ලේකම් කොට්ඨාස මට්ටමින් කෘෂිකාර්මාන්තය හැර වෙනත් ආර්ථික කටයුත්තක නිරත ගොවිකාරකයින් සංඛ්‍යාව - 2014**

මෙවර පවත්වන ලද ආර්ථික සංගණනයේ කෘෂිකාර්මික තොරතුරු රැස්කිරීමේ අදියරේදී ගොවිකාරකයා කෘෂිකාර්මාන්තයට අමතරව වෙනත් ආර්ථික කටයුත්තක නිරතවේද? නැද්ද? යන්න පිළිබඳවද තොරතුරු රැස්කරන ලදී.

රත්නපුර දිස්ත්‍රික්කයේ සිටින මුළු ගොවිකාරකයින් සංඛ්‍යාව 172,231 කි. ඉන් වැඩිම ගොවිකාරකයින් සංඛ්‍යාව (24,396) ඇඹිලිපිටිය ප්‍රාදේශීය ලේකම් කොට්ඨාසයෙන් වාර්තා වන අතර එය 14.2% කි. අඩුම ගොවිකාරකයින් සංඛ්‍යාව (4,562) ඕපනායක ප්‍රාදේශීය ලේකම් කොට්ඨාසයෙන් වාර්තා වන අතර එය 2.6% කි.

එම දිස්ත්‍රික්කයේ පදිංචි මුළු ගොවිකාරකයින්ගෙන් කෘෂිකාර්මාන්තයට අමතරව වෙනත් ආර්ථික කටයුත්තක නිරත ගොවිකාරකයින් සංඛ්‍යාව 75,606 වන අතර ඉන් වැඩිම අගය වන 10,058 ඇඹිලිපිටිය ප්‍රාදේශීය ලේකම් කොට්ඨාසයෙන් වාර්තා වේ. ප්‍රතිශතයක් වශයෙන් එය 13.3% කි. කෘෂිකාර්මාන්තයට අමතරව වෙනත් ආර්ථික කටයුත්තක නිරත ගොවිකාරකයින්ගෙන් අඩුම සංඛ්‍යාව වන (1,946) අයගම ප්‍රාදේශීය ලේකම් කොට්ඨාසයෙන් වාර්තා වන අතර එය ප්‍රතිශතයක් වශයෙන් 2.6% කි.

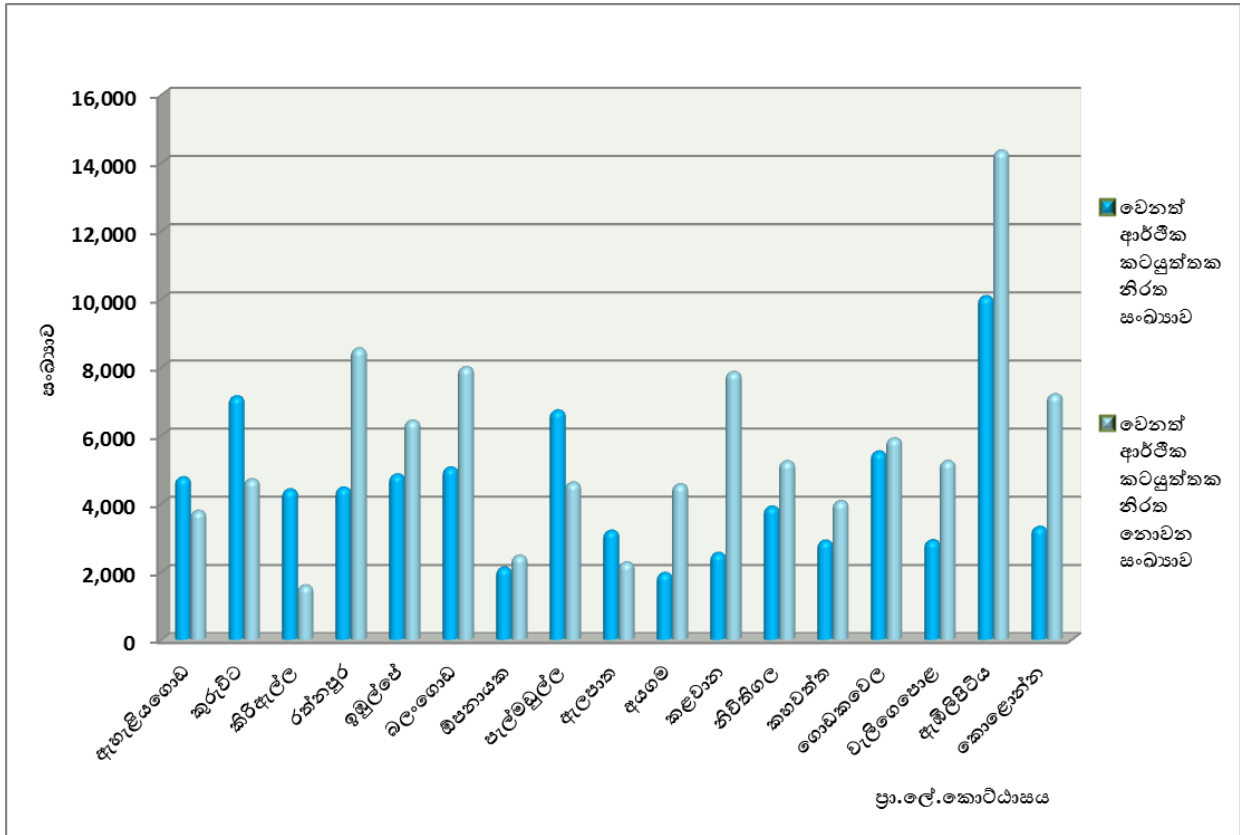
එමෙන්ම රත්නපුර දිස්ත්‍රික්කයේ පදිංචි මුළු ගොවිකාරකයින්ගෙන් කෘෂිකාර්මික කටයුතුවල පමණක් නිරත වන ගොවිකාරකයින් සංඛ්‍යාව 96,625 ක් වන අතර ඉන් වැඩිම අගය වන 14,338 ඇඹිලිපිටිය ප්‍රාදේශීය ලේකම් කොට්ඨාසයෙන් වාර්තා වේ. ප්‍රතිශතයක් වශයෙන් එය 14.8% කි. එමෙන්ම එහි අඩුම සංඛ්‍යාව වන (1,580) කිරිඇල්ල ප්‍රාදේශීය ලේකම් කොට්ඨාසයෙන් වාර්තා වන අතර එය ප්‍රතිශතයක් වශයෙන් 1.6% කි.

**වගු අංක 3.12 : ප්‍රාදේශීය ලේකම් කොට්ඨාස මට්ටමින් වෙනත් ආර්ථික කටයුත්තක නිරත ගොවිකාරකයින් සංඛ්‍යාව - 2014**

ප්‍රා.ලේ.කොට්ඨාසය	ගොවිකාරකයන්					
	වෙනත් ආර්ථික කටයුත්තක නිරත සංඛ්‍යාව	%	වෙනත් ආර්ථික කටයුත්තක නිරත නොවන සංඛ්‍යාව	%	මුළු ගණන	%
ඇඟලියගොඩ	4,753	6.3	3,769	3.9	8,522	4.9
කුරුවිට	7,125	9.4	4,696	4.9	11,821	6.9
කිරිඇල්ල	4,399	5.8	1,580	1.6	5,979	3.5
රත්නපුර	4,451	5.9	8,535	8.8	12,986	7.5
ඉඹුල්පේ	4,830	6.4	6,416	6.6	11,246	6.5
බලංගොඩ	5,023	6.6	7,986	8.3	13,009	7.6
ඕපනායක	2,104	2.8	2,458	2.5	4,562	2.6
පැල්මඩුල්ල	6,710	8.9	4,600	4.8	11,310	6.6
ඇලපාන	3,187	4.2	2,255	2.3	5,442	3.2
අයගම	1,946	2.6	4,549	4.7	6,495	3.8
කළුවාන	2,531	3.3	7,844	8.1	10,375	6.0
නිව්නිගල	3,891	5.1	5,226	5.4	9,117	5.3
කහවත්ත	2,895	3.8	4,057	4.2	6,952	4.0
ගොඩකවෙල	5,507	7.3	5,896	6.1	11,403	6.6
වැලිගෙපොළ	2,902	3.8	5,231	5.4	8,133	4.7
ඇඹිලිපිටිය	10,058	13.3	14,338	14.8	24,396	14.2
කොළොන්න	3,294	4.4	7,189	7.4	10,483	6.1
<b>එකතුව</b>	<b>75,606</b>	<b>100.0</b>	<b>96,625</b>	<b>100.0</b>	<b>172,231</b>	<b>100.0</b>



රූප සටහන 09 - ප්‍රාදේශීය ලේකම් කොට්ඨාස මට්ටමින් වෙනත් ආර්ථික කටයුත්තක නිරත ගොවිකාරකයින් (රත්නපුර දිස්ත්‍රික්කය) - 2014



**3.13: ප්‍රාදේශීය ලේකම් කොට්ඨාස මට්ටමින් වෙනත් ආර්ථික කටයුත්තක/කටයුතුවල නිරත වන කාලය අනුව ගොවි කාරකයන් සංඛ්‍යාව-2014**

2014 ආර්ථික සංගණනයේ කෘෂිකාර්මික තොරතුරු රැස් කිරීමේ අදියරේදී වෙනත් ආර්ථික කටයුතුවල යෙදෙන ගොවිකාරකයන්, කෘෂිකර්මාන්තයට වඩා වැඩි කාලයක් රැකියාව / වෙනත් ආර්ථික කටයුතු සඳහා වැය කළේද? යන්න පිළිබඳව තොරතුරු රැස් කර ඇත.

ඒ අනුව ගොවිකාරකයා වෙනත් ආර්ථික කටයුතුවල නියැලෙන කාලය පිළිබඳව සලකා බැලීමේදී රත්නපුර දිස්ත්‍රික්කයේ වැඩි ගොවිකාරකයන් පිරිසක් කෘෂිකර්මාන්තයට වඩා වැඩි කාලයක් රැකියාව /වෙනත් ආර්ථික කටයුතු සඳහා වැය කළ අය වේ.එය සංඛ්‍යාත්මකව 39,943 කි. වඩා වැඩි කාලයක් කෘෂිකර්මාන්තයෙහි යෙදී සිටින ගොවිකාරකයන් සංඛ්‍යාව 15,617 ක් වේ. වෙනත් ආර්ථික කටයුතුවල නිරත වූවද, එම කාලය සඳහන් නොකරන ලද ගොවිකාරකයන් සංඛ්‍යාව 20,046 කි.

වැඩි කාලයක් රැකියාව /වෙනත් ආර්ථික කටයුතු සඳහා වැය කරන ගොවිකාරකයන්ගෙන් වැඩිම සංඛ්‍යාව දක්නට ලැබෙන්නේ ඇඹිලිපිටිය (5,283) ප්‍රාදේශීය ලේකම් කොට්ඨාසයෙනි.එහි අඩුම සංඛ්‍යාව අයගම (949) ප්‍රාදේශීය ලේකම් කොට්ඨාසයෙන් වාර්තා වේ.

වඩා වැඩි කාලයක් කෘෂිකර්මාන්තයෙහි යෙදී සිටින වැඩිම ගොවිකාරකයන් සංඛ්‍යාව ඇඹිලිපිටිය (2,748) ප්‍රාදේශීය ලේකම් කොට්ඨාසයෙන් වාර්තා වේ.ඒ යටතේ අඩුම ගොවිකාරකයන් සංඛ්‍යාව කිරිඇල්ල (183) ප්‍රාදේශීය ලේකම් කොට්ඨාසයෙන් වාර්තා වේ .

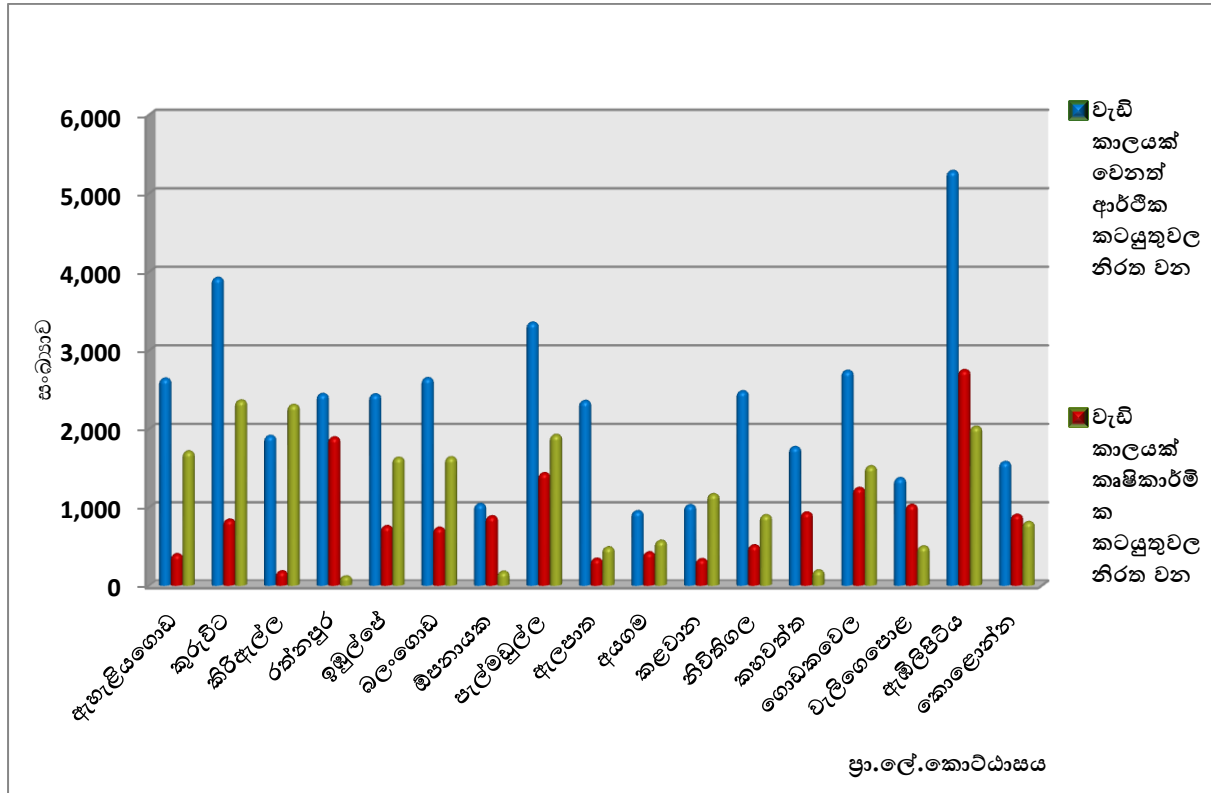
කාලය සඳහන් නොකරන ලද, වෙනත් ආර්ථික කටයුතුවල නිරත ගොවිකාරකයන්ගේ වැඩිම සංඛ්‍යාව දක්නට ලැබෙන්නේ කුරුවිට (2,361) ප්‍රාදේශීය ලේකම් කොට්ඨාසයෙනි.එහි අවමය රත්නපුර (116) ප්‍රාදේශීය ලේකම් කොට්ඨාසයෙන් වාර්තා වේ.

දිස්ත්‍රික් මට්ටමින් සලකා බලන විට වැඩි කාලයක් රැකියාව/ වෙනත් ආර්ථික කටයුතු සඳහා වැය කරන ගොවි කාරකයන් සංඛ්‍යාව ප්‍රතිශතාත්මකව 52.8% කි. වඩා වැඩි කාලයක් කෘෂිකර්මාන්තයෙහි යෙදී සිටින ගොවි කාරකයන් සංඛ්‍යාව ප්‍රතිශතාත්මකව 20.7% කි. කාලය සඳහන් නොකරන ලද, එහෙත් වෙනත් ආර්ථික කටයුතුවල නිරත ගොවි කාරකයන්ගේ සංඛ්‍යාව ප්‍රතිශතාත්මකව 26.5% කි.

වගු අංක 3.13 ප්‍රාදේශීය ලේකම් කොට්ඨාස මට්ටමින් වෙනත් ආර්ථික කටයුත්තක/ කටයුතුවල නිරත කාලය අනුව ගොවිකාරකයන් සංඛ්‍යාව -2014

ප්‍රා.ලේ.කොට්ඨාසය	ගොවි කාරකයන්			
	වැඩි කාලයක් වෙනත් ආර්ථික කටයුතුවල නිරත වන	වැඩි කාලයක් කෘෂිකාර්මික කටයුතුවල නිරත වන	කාලය සඳහන් නොකරන ලද, එහෙත් වෙනත් ආර්ථික කටයුතුවල නිරත වන	මුළු ගණන
ඇඟුළියගොඩ	2,640	401	1,712	4,753
කුරුවිට	3,922	842	2,361	7,125
කිරිඇල්ල	1,911	183	2,305	4,399
රත්නපුර	2,444	1,891	116	4,451
ඉඹුල්පේ	2,439	759	1,632	4,830
බලංගොඩ	2,646	739	1,638	5,023
ඕපනායක	1,041	885	178	2,104
පැල්මඩුල්ල	3,353	1,435	1,922	6,710
ඇලපාන	2,355	343	489	3,187
අයගම	949	425	572	1,946
කළුවාන	1,026	338	1,167	2,531
නිව්තිගල	2,478	514	899	3,891
කහවත්ත	1,768	933	194	2,895
ගොඩකවෙල	2,739	1,246	1,522	5,507
වැලිගෙපොළ	1,372	1,030	500	2,902
ඇඹිලිපිටිය	5,283	2,748	2,027	10,058
කොළොන්න	1,577	905	812	3,294
එකතුව	<b>39,943</b>	<b>15,617</b>	<b>20,046</b>	<b>75,606</b>

රූප සටහන 10 - ප්‍රාදේශීය ලේකම් කොට්ඨාස මට්ටමින් වෙනත් ආර්ථික කටයුත්තක/කටයුතුවල නිරත කාලය අනුව ගොවිකාරකයන් (රත්නපුර දිස්ත්‍රික්කය) -2014



**3.14 : රත්නපුර දිස්ත්‍රික්කයේ ගොවිකාරකයින් සතු වෙනත් දිස්ත්‍රික්කවල පිහිටි බිම් කැබලි සංඛ්‍යාව සහ බිම් ප්‍රමාණය (අක්කර) - 2014**

2014 ආර්ථික සංගණනයේ කෘෂිකාර්මික තොරතුරු රැස්කිරීමේ අදියරේ දී ක්‍රීඩා ගොවිකාණ්ඩවල ගොවිකාරකයින්ගේ බිම් කැබලි හා බිම් ප්‍රමාණය පිළිබඳව ද තොරතුරු රැස්කරන ලදී. ඒ අනුව රත්නපුර දිස්ත්‍රික්කයෙහි පදිංචි ගොවිකාරකයින්ට අයත් රත්නපුර සහ අනෙකුත් දිස්ත්‍රික්කයන්වල බිම් කැබලි හා බිම් ප්‍රමාණයන්ගේ ව්‍යාප්තිය මෙමගින් විස්තර කරනු ලබයි.

රත්නපුර දිස්ත්‍රික්කයෙහි පදිංචි ගොවිකාරකයින්ට අයත් රත්නපුර සහ අනෙකුත් දිස්ත්‍රික්කයන් වල පිහිටි මුළු බිම් කැබලි ගණන 300,561 ක් වන අතර එම බිම් ප්‍රමාණය අක්කර 273,390 කි. එම මුළු බිම් කැබලි ගණනින් හා බිම් ප්‍රමාණයෙන් වැඩිම බිම් කැබලි ගණන හා බිම් ප්‍රමාණය රත්නපුර දිස්ත්‍රික්කයෙන් වාර්තා වන අතර පිළිවෙලින් එය 299,716 ක් හා අක්කර 271,940 කි. එය ප්‍රතිශතයක් වශයෙන් 99.5% කි. දෙවනුවට වැඩිම බිම් කැබලි ගණන 190 මොණරාගල දිස්ත්‍රික්කයෙන් වාර්තා වන අතර බිම් ප්‍රමාණය අක්කර 407 කි. එය ප්‍රතිශතයක් වශයෙන් 0.1% කි.

ගොවිකාරකයින්ට අයත් රත්නපුර සහ අනෙකුත් දිස්ත්‍රික්ක වල පිහිටි අක්කර 1ට වඩා අඩු මුළු බිම් කැබලි සංඛ්‍යාව 184,231 වන අතර එම බිම් ප්‍රමාණය අක්කර 75,869 කි. මෙයින් වැඩිම බිම් කැබලි ගණන වන 183,953 රත්නපුර දිස්ත්‍රික්කයෙන් වාර්තා වන අතර එම බිම් ප්‍රමාණය අක්කර 75,753 කි. දෙවනුවට වැඩිම බිම් කැබලි ගණන (40) හා බිම් ප්‍රමාණය (අක්කර 21) මොණරාගල දිස්ත්‍රික්කයෙන් වාර්තා වේ.

ගොවිකාරකයින්ට අයත් අක්කර 1ත් 2ත් අතර මුළු බිම් කැබලි සංඛ්‍යාව 81,409 වන අතර එම බිම් ප්‍රමාණය අක්කර 92,181 කි. මෙයින් වැඩිම බිම් කැබලි ගණන හා බිම් ප්‍රමාණය රත්නපුර දිස්ත්‍රික්කයෙන් වාර්තා වන අතර එය පිළිවෙලින් 81,119 ක් හා අක්කර 91,844 කි. දෙවනුවට වැඩිම බිම් කැබලි ගණන (67) හම්බන්තොට දිස්ත්‍රික්කයෙන් වන අතර දෙවනුවට වැඩිම බිම් ප්‍රමාණය (අක්කර 76) මොණරාගල දිස්ත්‍රික්කයෙන් වාර්තා වේ.

මෙම දිස්ත්‍රික්කයෙහි පදිංචි ගොවිකාරකයින්ට අයත් අක්කර 2ත් 3ත් අතර මුළු බිම් කැබලි සංඛ්‍යාව 23,690 වන අතර එම බිම් ප්‍රමාණය අක්කර 49,899 කි. මෙයින් වැඩිම බිම් කැබලි ගණන හා බිම් ප්‍රමාණය රත්නපුර දිස්ත්‍රික්කයෙන් වාර්තා වන අතර එය පිළිවෙලින් 23,539 ක් හා අක්කර 49,585 කි. දෙවනුවට වැඩිම බිම් කැබලි ගණන හා බිම් ප්‍රමාණය හම්බන්තොට දිස්ත්‍රික්කයෙන් වන අතර එය පිළිවෙලින් 48 ක් හා අක්කර 100 කි.

එමෙන්ම දිස්ත්‍රික්කයෙහි පදිංචි ගොවිකාරකයින්ට අයත් අක්කර 3ත් 4ත් අතර මුළු බිම් කැබලි සංඛ්‍යාව 5,146 වන අතර එම බිම් ප්‍රමාණය අක්කර 15,972 කි. මෙයින් වැඩිම බිම් කැබලි ගණන හා බිම් ප්‍රමාණය රත්නපුර දිස්ත්‍රික්කයෙන් වාර්තා වන අතර එය පිළිවෙලින් 5,101 ක් හා අක්කර 15,835 කි. දෙවනුවට වැඩිම බිම් කැබලි ගණන හා බිම් ප්‍රමාණය හම්බන්තොට දිස්ත්‍රික්කයෙන් වාර්තා වන අතර එය පිළිවෙලින් 13 ක් හා අක්කර 40 කි.

මෙම දිස්ත්‍රික්කයෙහි පදිංචි ගොවිකාරකයින්ට අයත් අක්කර 4ත් 5ත් අතර මුළු බිම් කැබලි සංඛ්‍යාව 2,250 වන අතර එම බිම් ප්‍රමාණය අක්කර 9,221 කි. මෙයින් වැඩිම බිම් කැබලි ගණන හා බිම් ප්‍රමාණය රත්නපුර දිස්ත්‍රික්කයෙන් වාර්තා වන අතර එය පිළිවෙලින් 2,222 ක් හා අක්කර 9,109 කි. දෙවනුවට වැඩිම බිම් කැබලි ගණන හා බිම් ප්‍රමාණය මොණරාගල දිස්ත්‍රික්කයෙන් වාර්තා වන අතර එය පිළිවෙලින් 10 ක් හා අක්කර 40 කි.

රත්නපුර දිස්ත්‍රික්කයෙහි පදිංචි ගොවිකාරකයින්ට අයත් අක්කර 5ත් 10ත් අතර මුළු බිම් කැබලි සංඛ්‍යාව 2,940 වන අතර එම බිම් ප්‍රමාණය අක්කර 18,224 කි. මෙයින් වැඩිම බිම් කැබලි ගණන හා බිම් ප්‍රමාණය රත්නපුර දිස්ත්‍රික්කයෙන් වාර්තා වන අතර එය පිළිවෙලින් 2,905 ක් හා අක්කර 18,006

කි. දෙවනුවට වැඩිම බිම් කැබලි ගණන (12) සහ වැඩිම බිම් ප්‍රමාණය අක්කර 70 මොණරාගල දිස්ත්‍රික්කයෙන් වාර්තා වේ.

මෙම දිස්ත්‍රික්කයෙහි පදිංචි ගොවිකාරකයින්ට අයත් අක්කර 10ත් 20ත් අතර මුළු බිම් කැබලි සංඛ්‍යාව 843 වන අතර එම බිම් ප්‍රමාණය අක්කර 10,655 කි. මෙයින් වැඩිම බිම් කැබලි ගණන හා බිම් ප්‍රමාණය රත්නපුර දිස්ත්‍රික්කයෙන් වාර්තා වන අතර එය පිළිවෙලින් 825 ක් හා අක්කර 10,438 කි. දෙවනුවට වැඩිම බිම් කැබලි ගණන හා බිම් ප්‍රමාණය මොණරාගල දිස්ත්‍රික්කයෙන් වාර්තා වන අතර එය පිළිවෙලින් 06 ක් හා අක්කර 72 කි.

රත්නපුර දිස්ත්‍රික්කයෙහි පදිංචි ගොවිකාරකයින්ට අයත් අක්කර 20 - 50 අතර මුළු බිම් කැබලි සංඛ්‍යාව 52 වන අතර එම බිම් ප්‍රමාණය අක්කර 1,370 කි. රත්නපුර දිස්ත්‍රික්කයෙහි පදිංචි ගොවිකාරකයින්ට අයත් අක්කර 20 - 50 අතර සියලු බිම් පිහිටා ඇත්තේ ද රත්නපුර දිස්ත්‍රික්කයේම වීම විශේෂත්වයකි.

අක්කර 50ට වැඩි එකඳු බිම් කැබැල්ලක් හෝ රත්නපුර දිස්ත්‍රික්කයේ පදිංචි ගොවිකාරකයින්ට අයත් නොවේ.

**වගු අංක 3.14 : රත්නපුර දිස්ත්‍රික්කයේ ගොවිකාරකයන් සතු වෙනත් දිස්ත්‍රික්කවල පිහිටි බිම් කැබලි සංඛ්‍යාව සහ බිම් ප්‍රමාණය - 2014**

දිස්ත්‍රික්කය	ගොවිකාරකයන් සතු වෙනත් දිස්ත්‍රික්කවල පිහිටි බිම් කැබලි සංඛ්‍යාව හා ප්‍රමාණය									
	අක්කර 1ට අඩු		අක්කර 1-2 අතර		අක්කර 2-3 අතර		අක්කර 3-4 අතර		අක්කර 4-5 අතර	
	බිම් කැබලි සංඛ්‍යාව	බිම් ප්‍රමාණය	බිම් කැබලි සංඛ්‍යාව	බිම් ප්‍රමාණය	බිම් කැබලි සංඛ්‍යාව	බිම් ප්‍රමාණය	බිම් කැබලි සංඛ්‍යාව	බිම් ප්‍රමාණය	බිම් කැබලි සංඛ්‍යාව	බිම් ප්‍රමාණය
කොළඹ	46	15	20	23	5	10	3	9	0	0
ගම්පහ	13	3	2	3	0	0	0	0	1	4
කළුතර	34	16	44	51	22	47	1	3	1	4
මහනුවර	7	2	7	8	0	0	1	3	0	0
මාතලේ	1	0	1	1	0	0	0	0	0	0
නුවරඑළිය	1	1	1	1	0	0	0	0	0	0
ගාල්ල	8	3	4	5	2	4	0	0	0	0
මාතර	12	6	6	6	3	6	1	3	1	4
හම්බන්තොට	28	14	67	76	48	100	13	40	8	32
යාපනය	19	8	6	6	5	10	0	0	0	0
මඩකලපුව	1	1	2	3	0	0	0	0	0	0
අම්පාර	1	1	1	2	2	5	0	0	0	0
ත්‍රිකුණාමලය	0	0	1	2	0	0	0	0	0	0
කුරුණෑගල	8	3	3	3	2	5	1	3	0	0
පුත්තලම	0	0	0	0	0	0	1	3	0	0
අනුරාධපුරය	8	2	10	12	2	4	0	0	0	0
පොළොන්නරුව	1	0	0	0	2	5	0	0	0	0
බදුල්ල	21	9	17	20	4	8	3	9	2	8
මොණරාගල	40	21	66	79	45	91	11	33	10	40
රත්නපුර	183,953	75,753	81,119	91,844	23,539	49,585	5,101	15,835	2,222	9,109
කැගල්ල	29	11	32	38	9	19	10	31	5	21
එකතුව	184,231	75,869	81,409	92,181	23,690	49,899	5,146	15,972	2,250	9,221

දිස්ත්‍රික්කය	ගොවිකාරකයන් සතු වෙනත් දිස්ත්‍රික්කවල පිහිටි බිම් කැබලි සංඛ්‍යාව හා ප්‍රමාණය										
	අක්කර 5-10 අතර		අක්කර 10 -20 අතර		අක්කර 20-50 අතර		අක්කර 50 ට වැඩි		මුළු සංඛ්‍යාව		
	බිම් කැබලි සංඛ්‍යාව	බිම් ප්‍රමාණය	බිම් කැබලි සංඛ්‍යාව	බිම් ප්‍රමාණය	බිම් කැබලි සංඛ්‍යාව	බිම් ප්‍රමාණය	බිම් කැබලි සංඛ්‍යාව	බිම් ප්‍රමාණය	බිම් කැබලි සංඛ්‍යාව	බිම් ප්‍රමාණය	%
කොළඹ	1	7	0	0	0	0	0	0	75	64	0.0
ගම්පහ	0	0	1	13	0	0	0	0	17	23	0.0
කළුතර	4	27	0	0	0	0	0	0	106	147	0.1
මහ නුවර	1	6	2	26	0	0	0	0	18	45	0.0
මාතලේ	0	0	0	0	0	0	0	0	2	1	0.0
නුවර එළිය	0	0	0	0	0	0	0	0	2	2	0.0
ගාල්ල	0	0	0	0	0	0	0	0	14	11	0.0
මාතර	0	0	0	0	0	0	0	0	23	25	0.0
හම්බන්තොට	4	23	2	25	0	0	0	0	170	311	0.1
යාපනය	0	0	0	0	0	0	0	0	30	24	0.0
මඩකලපුව	0	0	0	0	0	0	0	0	3	3	0.0
අම්පාර	1	7	0	0	0	0	0	0	5	14	0.0
ත්‍රිකුණාමලය	0	0	0	0	0	0	0	0	1	2	0.0
කුරුණෑගල	1	5	1	10	0	0	0	0	16	28	0.0
පුත්තලම	0	0	1	10	0	0	0	0	2	13	0.0
අනුරාධපුරය	1	7	1	10	0	0	0	0	22	35	0.0
පොළොන්නරුව	0	0	0	0	0	0	0	0	3	5	0.0
බදුල්ල	0	0	0	0	0	0	0	0	47	54	0.0
මොණරාගල	12	70	6	72	0	0	0	0	190	407	0.1
රත්නපුර	2,905	18,006	825	10,438	52	1,370	0	0	299,716	271,940	99.5
කැගල්ල	10	66	4	52	0	0	0	0	99	236	0.1
එකතුව	2,940	18,224	843	10,655	52	1,370	0	0	300,561	273,390	100

**3.15 : ප්‍රාදේශීය ලේකම් කොට්ඨාස මට්ටමින් බිම් කැබලි ගණන අනුව ගොවිකාරකයින් සංඛ්‍යාව - 2014**

රත්නපුර දිස්ත්‍රික්කයේ ප්‍රාදේශීය ලේකම් කොට්ඨාස මට්ටමින් එක් ගොවිකාරයකු විසින් හිමිකම් කියනු ලබන බිම් කැබලි ගණන මෙමගින් පෙන්නුම් කරයි. ඒ අනුව හිමිකම් කියනු ලබන බිම් කැබලි සංඛ්‍යාව අනුව ගොවිකාරයින්ගේ ව්‍යාප්තියේ පැහැදිලි විචලනයක් දැකිය හැකිය.

රත්නපුර දිස්ත්‍රික්කයේ බහුතරයක් හිමිකම් කියන්නේ බිම් කැබලි ගණන 1 ට ය. එම සංඛ්‍යාව ගොවිකාරයින් 88,162 ක් වේ. ඇඹිලිපිටිය සහ ඕපනායක ප්‍රදේශීය ලේකම් කොට්ඨාසවල එම සංඛ්‍යාව පිළිවෙලින් 16,160 හා 1,971 ක් වේ.

දෙවනුව වැඩි ගොවිකාරයින් සංඛ්‍යාවක් හිමිකම් කියනු ලබන්නේ කැබලි ගණන 2 ට වේ. එම සංඛ්‍යාව ගොවිකාරයින් 54,224 ක් වේ. කැබලි ගණන 2 ක් යටතේ වැඩිම ගොවිකාරකයින් සංඛ්‍යාව (6,803) ඇඹිලිපිටිය ප්‍රාදේශීය ලේකම් කොට්ඨාසයෙන් වාර්තා වේ.

බිම් කැබලි ගණන 3 ට හිමිකම් ඇති මුළු ගොවිකාරකයින් සංඛ්‍යාව 17,950 ක් වාර්තා වී ඇති අතර එයින් වැඩිම සංඛ්‍යාව (1,814) ඉඹුල්පේ ප්‍රාදේශීය ලේකම් කොට්ඨාසයෙන් වාර්තා වී ඇත.

කැබලි ගණන 4 යටතේ ගොවිකාරකයින් සංඛ්‍යාව 6,329 ක් ද කැබලි ගණන 5 ක් යටතේ ගොවිකාරකයින් සංඛ්‍යාව 2,404 ක් ද කැබලි ගණන 6 ක් යටතේ ගොවිකාරකයින් සංඛ්‍යාව 966 ක් ද කැබලි ගණන 7 ක් යටතේ ගොවිකාරකයින් සංඛ්‍යාව 411 ක් ද කැබලි ගණන 8 ක් යටතේ ගොවිකාරකයින් සංඛ්‍යාව 187 ක් ද කැබලි ගණන 9 ක් යටතේ ගොවිකාරකයින් සංඛ්‍යාව 113 ක් ද කැබලි ගණන 10 ක් හෝ ඊට වැඩි යටතේ ගොවිකාරකයින් සංඛ්‍යාව 158 ක් ද වාර්තා වී ඇත. බිම් කැබලි හිමිකාරිත්වය යටතේ වාර්තා වී ඇති මුළු ගොවිකාරකයින් සංඛ්‍යාව 170,904 ක් වේ.

ප්‍රාදේශීය ලේකම් කොට්ඨාස මට්ටමින් වැඩිම ගොවිකාරයින් සංඛ්‍යාව නියෝජනය වන්නේ ඇඹිලිපිටිය ප්‍රාදේශීය ලේකම් කොට්ඨාසයෙනි. එය සංඛ්‍යාත්මකව 24,341 කි. එය මුළු ගොවිකාරයින්ගෙන් 14.2% වේ. ඉන්පසු පිළිවෙලින් දෙවන හා තෙවන ප්‍රාදේශීය ලේකම් කොට්ඨාස වන්නේ බලංගොඩ හා රත්නපුර ප්‍රදේශීය ලේකම් කොට්ඨාසයන්ය. එම සංඛ්‍යාව පිළිවෙලින් 12,979 (7.6%) ක් හා 12,760 (7.5%) වේ. සමස්තයක් ලෙස සැලකූ විට මෙම ප්‍රාදේශීය ලේකම් කොට්ඨාස 03හි එකතුව 50,080 වන අතර ප්‍රතිශතයක් ලෙස 29.3% වේ. අඩුම ගොවිකාරයින් සංඛ්‍යාව නියෝජනය වන්නේ ඕපනායක ප්‍රාදේශීය ලේකම් කොට්ඨාසයෙන් වන අතර එය ගොවිකාරයින් 4,549 ක් වේ. එනම් මුළු ගොවිකාරයින් සංඛ්‍යාවෙන් 2.7% කි.



වගු අංක 3.15: ප්‍රාදේශීය ලේකම් කොට්ඨාස මට්ටමින් බිම් කැබලි ගණන අනුව ගොවිකාරකයින් සංඛ්‍යාව - 2014

ප්‍රා.ලේ.කොට්ඨාසය	ගොවි කාර්ෂණවල හිමිකාරීත්වය අනුව ගොවිකාරකයන් සංඛ්‍යාව										මුළු ගණන
	කැබලි 1	කැබලි 2	කැබලි 3	කැබලි 4	කැබලි 5	කැබලි 6	කැබලි 7	කැබලි 8	කැබලි 9	කැබලි 10 හෝ ඊට වැඩි	
ඇඟළියගොඩ	4,629	2,508	809	297	115	60	15	19	7	12	8,471
කුරුවිට	6,673	3,589	969	307	141	51	23	8	7	12	11,780
කිරිඇල්ල	2,966	1,783	701	272	110	47	24	8	6	13	5,930
රත්නපුර	6,528	4,348	1,295	398	107	46	18	8	6	6	12,760
ඉඹුල්පේ	4,306	3,680	1,814	822	338	122	49	13	12	9	11,165
බලංගොඩ	5,396	4,867	1,760	607	201	82	34	16	4	12	12,979
ඕපනායක	1,971	1,716	547	214	65	22	4	6	1	3	4,549
පැල්මඩුල්ල	5,987	3,827	1,055	277	79	28	11	7	2	5	11,278
ඇලපාන	2,418	1,658	755	288	144	71	41	16	17	16	5,424
අයගම	2,973	2,194	789	301	126	56	20	15	5	9	6,488
කළුවාන	3,765	3,470	1,742	746	318	128	71	33	17	32	10,322
නිව්නිගල	5,018	2,793	831	232	79	45	20	6	5	12	9,041
කහවත්ත	3,767	2,093	583	161	74	31	17	6	2	3	6,737
ගොඩකවෙල	6,762	3,045	976	325	123	34	16	12	9	7	11,309
වැලිගෙපොළ	3,270	2,559	1,263	574	216	92	28	10	10	6	8,028
ඇඹිලිපිටිය	16,160	6,803	1,041	222	81	18	14	0	1	1	24,341
කොළොන්න	5,573	3,291	1,020	286	87	33	6	4	2	0	10,302
එකතුව	88,162	54,224	17,950	6,329	2,404	966	411	187	113	158	170,904

**3.16 : ප්‍රාදේශීය ලේකම් කොට්ඨාස මට්ටමින් විශාලත්වය අනුව බිම් කැබලි සංඛ්‍යාව හා බිම් ප්‍රමාණය (අක්කර) - 2014**

රත්නපුර දිස්ත්‍රික්කයේ ප්‍රාදේශීය ලේකම් කොට්ඨාස දාහත (17) සලකා බැලූ විට අක්කරයට අඩු බිම් ප්‍රමාණයක් හිමි ගොවිකාරකයන් ප්‍රමාණය 69,378 ක් වන අතර වැඩියෙන්ම වාර්තා වන්නේ ඇඹිලිපිටිය ප්‍රාදේශීය ලේකම් කොට්ඨාසයෙනි. එය සංඛ්‍යාත්මකව 7,270 කි. ඊට අයත් බිම් ප්‍රමාණය අක්කර 3,785 කි. එය දිස්ත්‍රික්කයෙන්ම අක්කරයට අඩු බිම් ප්‍රමාණයක් හිමි මුළු බිම් ප්‍රමාණයෙන් 10.9% ක ප්‍රතිශතයකි. අක්කරයට අඩු බිම් ප්‍රමාණයක් හිමි සහිත ගොවිකාරකයන් අඩුම ප්‍රමාණයක් වැලිගොපොළ ප්‍රාදේශීය ලේකම් කොට්ඨාසයෙන් වාර්තාවන අතර එය සංඛ්‍යාත්මකව 1,729 කි. බිම් ප්‍රමාණය අනුව අක්කර 972 කි. එම බිම් ප්‍රමාණය අක්කරයට අඩු මුළු බිම් ප්‍රමාණයේ ප්‍රතිශතයක් ලෙස 2.8% කි.

එසේම දිස්ත්‍රික්කයේම අක්කර 1-2 අතර බිම් ප්‍රමාණයක් හිමි ගොවිකාරකයන් 54,418 ක් වාර්තා වන අතර එම ප්‍රමාණය හිමි ගොවිකාරකයන් වැඩිම ප්‍රමාණයක් වාර්තාවන්නේ ඇඹිලිපිටිය ප්‍රාදේශීය ලේකම් කොට්ඨාසයේ වන අතර එය සංඛ්‍යාත්මකව 7,507 කි. බිම් ප්‍රමාණය අක්කර 9,128 කි. ප්‍රතිශතයක් ලෙස ගත්විට එය අක්කර 1-2 අතර බිම් ප්‍රමාණයෙන් 13.3% ක ප්‍රතිශතයකි. අක්කර 1-2 අතර බිම් ප්‍රමාණයක් හිමි ගොවිකාරකයන් අඩුම ප්‍රමාණයක් ඇලපාන ප්‍රාදේශීය ලේකම් කොට්ඨාසයෙන් වාර්තාවන අතර, එය සංඛ්‍යාත්මකව 1592 කි. එම බිම් ප්‍රමාණය අක්කර 2061 කි. ප්‍රතිශතයක් ලෙස 3.0% කි.

තවද අක්කර 2-3 අතර බිම් ප්‍රමාණයක් හිමි ගොවිකාරකයන් වැඩිම ප්‍රමාණය ( 5,196 ) ඇඹිලිපිටිය ප්‍රාදේශීය ලේකම් කොට්ඨාසයෙන් වාර්තාවන අතර බිම් ප්‍රමාණය අක්කර 11,281 කි. දිස්ත්‍රික්කයේම එම ප්‍රමාණයේ මුළු බිම් ප්‍රමාණයෙන් 20% ක ප්‍රතිශතයකි. අක්කර 2-3 අතර බිම් ප්‍රමාණයක් හිමි ගොවිකාරකයන් අඩුම ප්‍රමාණය (563) කිරිඇල්ල ප්‍රාදේශීය ලේකම් කොට්ඨාසයෙන් වාර්තා වන අතර බිම් ප්‍රමාණය අක්කර 1306 කි. එය මුළු බිම් ප්‍රමාණයෙන් 2.3%කි.

අක්කර 3-4 අතර ප්‍රමාණයක් හිමි ගොවිකාරකයන් වැඩිම ගණනක් ඇඹිලිපිටිය ප්‍රාදේශීය ලේකම් කොට්ඨාසයෙන් වාර්තාවන අතර එය සංඛ්‍යාත්මකව 2,061 කි. බිම් ප්‍රමාණය අක්කර 6,521 කි. එය ප්‍රතිශතයක් ලෙස ගත් විට 20.4% කි. අක්කර 3 - 4 අතර ප්‍රමාණයක් හිමි ගොවිකාරකයන් අඩුම ප්‍රමාණයක් (201) ඕපනායක ප්‍රාදේශීය ලේකම් කොට්ඨාසයෙන් වාර්තා වන අතර බිම් ප්‍රමාණය අක්කර 664 කි. ප්‍රතිශතයක් ලෙස ගත් විට 2.1% කි.

අක්කර 4-5 අතර ප්‍රමාණයක් හිමි ගොවිකාරකයන් වැඩිම ගණනක් ඇඹිලිපිටිය ප්‍රාදේශීය ලේකම් කොට්ඨාසයෙන් වාර්තාවන අතර එය සංඛ්‍යාත්මකව 1,039 කි. බිම් ප්‍රමාණය අක්කර 4,310 කි. එය ප්‍රතිශතයක් ලෙස ගත් විට 21.2% කි. අක්කර 4-5 අතර ප්‍රමාණයක් හිමි ගොවිකාරකයන් අඩුම ප්‍රමාණයක් (97) ඕපනායක ප්‍රාදේශීය ලේකම් කොට්ඨාසයෙන් වාර්තා වන අතර බිම් ප්‍රමාණය අක්කර 414 කි. ප්‍රතිශතයක් ලෙස ගත් විට 2.0% කි.

එසේම අක්කර 5-10 අතර ප්‍රමාණයක් හිමි ගොවිකාරකයන් වැඩිම ගණනක් වාර්තා වන්නේ ඇඹිලිපිටිය ප්‍රාදේශීය ලේකම් කොට්ඨාසයෙනි. එය සංඛ්‍යාත්මකව 1,107 ක් වන අතර බිම් ප්‍රමාණය අක්කර 6,752 කි. එහි ප්‍රතිශතය 18.3% කි. එසේම අක්කර 5 - 10 අතර ප්‍රමාණයක් හිමිගොවිකාරකයන් අඩුම ගණනක් (92) වාර්තා වන්නේ ඕපනායක ප්‍රාදේශීය ලේකම් කොට්ඨාසයෙනි. එහි බිම් ප්‍රමාණය අක්කර 585 ක් වන අතර ප්‍රතිශතය 1.6% කි.

අක්කර 10 – 20 අතර බිම් ප්‍රමාණයක් හිමි කාරකයන් වැඩිම ගණන 156 ක් වන අතර එය ද වාර්තා වන්නේ ඇඹිලිපිටිය ප්‍රාදේශීය ලේකම් කොට්ඨාසයෙනි. බිම් ප්‍රමාණය අනුව එය අක්කර 1,921 කි.

එය 10.8% ක ප්‍රතිශතයකි. එසේම අක්කර 10-20 අතර බිම් ප්‍රමාණයක් හිමි ගොවිකාරකයන් අඩුම ගණනක් (19) ඕපනායක ප්‍රාදේශීය ලේකම් කොට්ඨාසයෙන් වාර්තා වේ. බිම් ප්‍රමාණය අක්කර 250 ක් වන අතර එය 1.4% ක ප්‍රතිශතයකි.

අක්කර 20-50 අතර බිම් ප්‍රමාණයක් හිමි වැඩිම ගොවිකාරකයන් ගණන 25 ක් වන අතර එය ඇඟලියගොඩ ප්‍රාදේශීය ලේකම් කොට්ඨාසයෙන් වාර්තා වේ. බිම් ප්‍රමාණය අනුව එය අක්කර 622 කි. එය 10.5% ක ප්‍රතිශතයකි. එසේම අක්කර 20 - 50 ත් අතර බිම් ප්‍රමාණයක් හිමි ගොවිකාරකයන් අඩුම ගණනක් (3) වාර්තා වනුයේ ඉඹුල්පේ ප්‍රාදේශීය ලේකම් කොට්ඨාසයෙනි. එහි බිම් ප්‍රමාණය අක්කර 89 ක් වන අතර ප්‍රතිශතය 1.5% කි.

තවද අක්කර 50ට වැඩි ගොවි කාරකයන් වාර්තා වන්නේ රත්නපුර (2) , කළුචන (3) පැල්මඩුල්ල (1), ඇළපාන (1) සහ නිව්තිගල (1) යන ප්‍රාදේශීය ලේකම් කොට්ඨාසවලින් පමණක් වන අතර එය අක්කර වලින් රත්නපුර (105) , කළුචන (157) , පැල්මඩුල්ල (77), ඇළපාන (52) සහ නිව්තිගල (61) ක බිම් ප්‍රමාණයකින් යුක්ත වේ. ප්‍රතිශතාත්මකව රත්නපුර (23.2%) , කළුචන (34.8%) පැල්මඩුල්ල (17.1%), ඇළපාන (11.4%) සහ නිව්තිගල (13.5) ක් වේ.

වගු අංක 3.16 : ප්‍රාදේශීය ලේකම් කොට්ඨාස මට්ටමින් ගොවි කාරකයන් සංඛ්‍යාව හා ගොවි කාර්මිකයේ විශාලත්වය අනුව බිම් ප්‍රමාණය (අක්කර) - 2014

ප්‍රා.ලේ.කොට්ඨාසය	ගොවි කාරකයන් සංඛ්‍යාව හා විශාලත්වය අනුව බිම් ප්‍රමාණය (අක්කර)														
	අක්කර 1ට අඩු			අක්කර 1-2 අතර			අක්කර 2-3 අතර			අක්කර 3-4 අතර			අක්කර 4-5 අතර		
	ගොවි කාරකයන් සංඛ්‍යාව	බිම් ප්‍රමාණය		ගොවි කාරකයන් සංඛ්‍යාව	බිම් ප්‍රමාණය		ගොවි කාරකයන් සංඛ්‍යාව	බිම් ප්‍රමාණය		ගොවි කාරකයන් සංඛ්‍යාව	බිම් ප්‍රමාණය		ගොවි කාරකයන් සංඛ්‍යාව	බිම් ප්‍රමාණය	
		අක්කර	%		අක්කර	%		අක්කර	%		අක්කර	%		අක්කර	%
ඇහැළියගොඩ	4,361	2,153	6.2	2,426	3,069	4.5	804	1,840	3.3	317	1,052	3.3	151	650	3.2
කුරුවිට	6,186	2,947	8.5	3,418	4,253	6.2	1,211	2,734	4.9	408	1,328	4.1	197	842	4.1
කිරිඇල්ල	2,995	1,466	4.2	1,691	2,169	3.2	563	1,306	2.3	226	757	2.4	146	632	3.1
රත්නපුර	5,097	2,580	7.4	4,296	5,426	7.9	1,878	4,223	7.5	724	2,363	7.4	303	1,295	6.4
ඉඹුල්පේ	4,450	2,316	6.7	4,431	5,693	8.3	1,450	3,335	5.9	452	1,483	4.6	175	750	3.7
බලංගොඩ	4,865	2,605	7.5	4,772	6,134	8.9	1,993	4,551	8.1	689	2,255	7.0	315	1,354	6.7
ඕපනායක	1,828	966	2.8	1,700	2,139	3.1	606	1,376	2.4	201	664	2.1	97	414	2.0
පැල්මඩුල්ල	6,235	2,972	8.5	3,088	3,977	5.8	1,071	2,440	4.3	374	1,231	3.8	148	641	3.2
ඇලපාන	2,586	1,299	3.7	1,592	2,061	3.0	610	1,413	2.5	269	893	2.8	138	598	2.9
අයගම	2,182	1,011	2.9	1,977	2,503	3.6	1,033	2,369	4.2	508	1,654	5.2	254	1,085	5.3
කළුචාන	2,870	1,585	4.6	3,486	4,525	6.6	1,866	4,282	7.6	895	2,955	9.2	466	2,010	9.9
නිවිකිල	4,963	2,324	6.7	2,470	3,140	4.6	853	1,948	3.5	321	1,057	3.3	132	567	2.8
කහවත්ත	3,381	1,635	4.7	2,072	2,552	3.7	716	1,605	2.8	232	765	2.4	113	488	2.4
ගොඩකවෙල	5,319	2,574	7.4	3,364	4,237	6.2	1,320	2,977	5.3	572	1,858	5.8	260	1,107	5.4
වැලිගෙපොළ	1,729	972	2.8	2,850	3,628	5.3	1,783	3,993	7.1	736	2,395	7.5	401	1,704	8.4
ඇම්ලිපිටිය	7,270	3,785	10.9	7,507	9,128	13.3	5,196	11,281	20.0	2,061	6,521	20.4	1,039	4,310	21.2
කොළොන්න	3,061	1,630	4.7	3,278	4,145	6.0	2,128	4,688	8.3	870	2,807	8.8	450	1,895	9.3
එකතුව	69,378	34,820	100.0	54,418	68,780	100.0	25,081	56,362	100.0	9,855	32,038	100.0	4,785	20,343	100.0

වගු අංක 3.16 : ප්‍රාදේශීය ලේකම් කොට්ඨාස මට්ටමින් ගොවි කාරකයන් සංඛ්‍යාව හා ගොවි කාර්මිකයේ විශාලත්වය අනුව බිම් ප්‍රමාණය (අක්කර) - 2014 (සම්බන්ධිතයි)

ප්‍රා.ලේ.කොට්ඨාසය	ගොවි කාරකයන් සංඛ්‍යාව හා විශාලත්වය අනුව බිම් ප්‍රමාණය (අක්කර)														
	අක්කර 5-10 අතර			අක්කර 10-20 අතර			අක්කර 20-50 අතර			අක්කර 50 ට වැඩි			මුළු සංඛ්‍යාව		
	ගොවි	බිම් ප්‍රමාණය		ගොවි	බිම් ප්‍රමාණය		ගොවි	බිම් ප්‍රමාණය		ගොවි	බිම් ප්‍රමාණය		ගොවි	බිම් ප්‍රමාණය	
	කාරකයන් සංඛ්‍යාව	අක්කර	%	කාරකයන් සංඛ්‍යාව	අක්කර	%	කාරකයන් සංඛ්‍යාව	අක්කර	%	කාරකයන් සංඛ්‍යාව	අක්කර	%	කාරකයන් සංඛ්‍යාව	අක්කර	%
ඇහැළියගොඩ	285	1,868	5.1	102	1,301	7.3	25	622	10.5	0	0	0	8,471	12,554	4.6
කුරුවිට	270	1,702	4.6	78	1,054	5.9	12	306	5.2	0	0	0	11,780	15,168	5.5
කිරිඇල්ල	211	1,405	3.8	78	1,006	5.7	20	583	9.9	0	0	0	5,930	9,325	3.4
රත්නපුර	346	2,210	6.0	98	1,273	7.2	16	429	7.3	2	105	23.2	12,760	19,904	7.3
ඉඹිල්පේ	171	1,088	2.9	33	409	2.3	3	89	1.5	0	0	0	11,165	15,164	5.5
බලංගොඩ	268	1,740	4.7	64	837	4.7	13	397	6.7	0	0	0	12,979	19,873	7.3
ඕපනායක	92	585	1.6	19	250	1.4	6	128	2.2	0	0	0	4,549	6,522	2.4
පැල්මඩුල්ල	245	1,601	4.3	95	1,275	7.2	21	549	9.3	1	77	17.1	11,278	14,763	5.4
ඇලපාන	159	1,049	2.8	61	848	4.8	8	217	3.7	1	52	11.4	5,424	8,430	3.1
අයගම	397	2,678	7.3	120	1,577	8.9	17	461	7.8	0	0	0	6,488	13,337	4.9
කළුචාන	573	3,652	9.9	149	1,933	10.9	14	345	5.8	3	157	34.8	10,322	21,445	7.8
නිව්නිගල	228	1,446	3.9	49	643	3.6	24	688	11.6	1	61	13.5	9,041	11,875	4.3
කහවත්ත	164	1,101	3.0	51	695	3.9	8	207	3.5	0	0	0	6,737	9,049	3.3
ගොඩකවෙල	368	2,393	6.5	89	1,108	6.2	17	445	7.5	0	0	0	11,309	16,699	6.1
වැලිගොපොළ	456	2,879	7.8	68	933	5.2	5	120	2.0	0	0	0	8,028	16,623	6.1
ඇම්ලිපිටිය	1,107	6,752	18.3	156	1,921	10.8	5	121	2.0	0	0	0	24,341	43,818	16.0
කොළොන්න	447	2,758	7.5	60	719	4.0	8	200	3.4	0	0	0	10,302	18,842	6.9
එකතුව	5,787	36,908	100.0	1,370	17,782	100.0	222	5,906	100.0	8	451	100.0	170,904	273,390	100.0

